МИНИСТЕРСТВО ТРАНСПОРТА РОССИЙСКОЙ ФЕДЕРАЦИИ

ФЕДЕРАЛЬНОЕ АГЕНТСТВО ВОЗДУШНОГО ТРАНСПОРТА

(РОСАВИАЦИЯ)

ПРИКАЗ

7 октября 2026 г. Москва № 585-П

ЗАРЕГИСТРИРОВАНО
Регистрационный № 89166
от "17" ноября 2026 г.

Об установлении приаэродромной территории аэродрома гражданской авиации Смоленск (Северный)

В соответствии с пунктом 5 статьи 47 Воздушного кодекса Российской Федерации, подпунктом «в» пункта 2 Положения о приаэродромной территории, утвержденного постановлением Правительства Российской Федерации от 2 декабря 2017 г. № 1460, и в целях строительства аэродрома гражданской авиации Смоленск (Северный) п р и к а з ы в а ю:

1. Установить приаэродромную территорию аэродрома гражданской авиации Смоленск (Северный) согласно приложению к настоящему приказу.

2. Настоящий приказ действует в течение срока, указанного в пункте 4 постановления Правительства Российской Федерации от 2 декабря 2017 г. № 1460 «Об утверждении Положения о приаэродромной территории и Правил разрешения разногласий, возникающих между высшими исполнительными органами государственной власти субъектов Российской Федерации, уполномоченными Правительством Российской Федерации федеральными органами исполнительной власти и Федеральной службой по надзору в сфере защиты прав потребителей и благополучия человека при согласовании проекта акта об установлении приаэродромной территории и при определении границ седьмой подзоны приаэродромной территории».

Руководитель Д.В. Ядров

Годлевский Дмитрий Алексеевич
(495) 645-85-55 доб 54-36

Приложение
к приказу Федерального агентства
воздушного транспорта
от 7 октября 2026 г. № 585-П

Приаэродромная территория
аэродрома гражданской авиации Смоленск (Северный)

I. Общие положения

1. Граница приаэродромной территории аэродрома гражданской авиации Смоленск (Северный) установлена путем наложения границ семи подзон.

2. В подзонах приаэродромной территории аэродрома гражданской авиации Смоленск (Северный) устанавливаются следующие ограничения использования земельных участков и (или) расположенных на них объектов недвижимости и осуществления экономической и иной деятельности (далее – ограничения использования объектов недвижимости и осуществления деятельности)[1]:

первая подзона, в которой запрещается размещать объекты, не предназначенные для организации и обслуживания воздушного движения и воздушных перевозок, обеспечения взлета, посадки, руления и стоянки воздушных судов;

вторая подзона, в которой запрещается размещать объекты, не предназначенные для обслуживания пассажиров и обработки багажа, грузов и почты, обслуживания воздушных судов, хранения авиационного топлива и заправки воздушных судов, обеспечения энергоснабжения, а также объекты, не относящиеся к инфраструктуре аэропорта;

третья подзона, в которой запрещается размещать объекты, высота которых превышает ограничения, установленные уполномоченным Правительством Российской Федерации федеральным органом исполнительной власти при установлении соответствующей приаэродромной территории;

четвертая подзона, в которой запрещается размещать объекты, создающие помехи в работе наземных объектов средств и систем обслуживания воздушного движения, навигации, посадки и связи, предназначенных для организации

---

[1] Статья 47 Воздушного кодекса Российской Федерации; пункт 1(1) Положения о приаэродромной территории, утвержденного постановлением Правительства Российской Федерации от 2 декабря 2017 г. № 1460 (далее соответственно – постановление № 1460, Положение), в соответствии с пунктом 4 постановления № 1460 данный акт действует до 1 сентября 2029 г.

воздушного движения и расположенных вне первой подзоны, за исключением объектов, предназначенных для пресечения нахождения беспилотных воздушных судов в воздушном пространстве органами государственной власти, организациями и лицами, на которые законодательством Российской Федерации возложены такие полномочия;

пятая подзона, в которой запрещается размещать опасные производственные объекты, функционирование которых может повлиять на безопасность полетов воздушных судов;

шестая подзона, в которой запрещается размещать объекты, способствующие привлечению и массовому скоплению птиц;

седьмая подзона, в которой в целях предотвращения негативного физического воздействия устанавливается перечень ограничений использования земельных участков, определенный в соответствии с земельным законодательством с учетом положений Воздушного кодекса Российской Федерации. При этом под указанным негативным физическим воздействием понимается несоответствие эквивалентного уровня звука, возникающего в связи с полетами воздушных судов, санитарно-эпидемиологическим требованиям[2].

---

[2] Постановление Главного государственного санитарного врача Российской Федерации от 28 января 2021 г. № 2 «Об утверждении санитарных правил и норм СанПиН 1.2.3685-21 «Гигиенические нормативы и требования к обеспечению безопасности и (или) безвредности для человека факторов среды обитания» (зарегистрировано Министерством юстиции Российской Федерации 29 января 2021 г., регистрационный № 62296) с изменениями, внесенными постановлениями Главного государственного санитарного врача Российской Федерации от 30 декабря 2022 г. № 24 (зарегистрировано Министерством юстиции Российской Федерации 9 марта 2023 г., регистрационный № 72558), от 16 декабря 2024 г. № 12 (зарегистрировано Министерством юстиции Российской Федерации 8 апреля 2025 г., регистрационный № 81783), от 17 марта 2025 г. № 2 (зарегистрировано Министерством юстиции Российской Федерации 19 мая 2025 г., регистрационный № 82236), от 22 сентября 2025 г. № 17 (зарегистрировано Министерством юстиции Российской Федерации 23 октября 2025 г., регистрационный № 83943) (далее – постановление № 2), в соответствии с пунктом 3 постановления № 2 данный акт действует до 1 марта 2027 г.; постановление Главного государственного санитарного врача Российской Федерации от 28 января 2021 г. № 3 «Об утверждении санитарных правил и норм СанПиН 2.1.3684-21 «Санитарно-эпидемиологические требования к содержанию территорий городских и сельских поселений, к водным объектам, питьевой воде и питьевому водоснабжению, атмосферному воздуху, почвам, жилым помещениям, эксплуатации производственных, общественных помещений, организации и проведению санитарно-противоэпидемических (профилактических) мероприятий» (зарегистрировано Министерством юстиции Российской Федерации 29 января 2021 г., регистрационный № 62297) с изменениями, внесенными постановлениями Главного государственного санитарного врача Российской Федерации от 26 июня 2021 г. № 16 (зарегистрировано Министерством юстиции Российской Федерации 7 июля 2021 г., регистрационный № 64146), от 14 декабря 2021 г. № 37 (зарегистрировано Министерством юстиции Российской Федерации 30 декабря 2021 г., регистрационный № 66692), от 14 февраля 2022 г. № 6 (зарегистрировано Министерством юстиции Российской Федерации 17 февраля 2022 г., регистрационный № 67331), от 15 ноября 2024 г. № 11 (зарегистрировано Министерством юстиции Российской Федерации 27 декабря 2024 г., регистрационный № 80808), от 17 июня 2025 г. № 10 (зарегистрировано Министерством юстиции Российской Федерации 24 июля 2025 г., регистрационный № 83049), от 25 июня 2025 г. № 13 (зарегистрировано Министерством юстиции Российской Федерации 25 июля 2025 г., регистрационный № 83059), от 29 декабря 2025 г. № 21 (зарегистрировано Министерством юстиции Российской Федерации 29 декабря 2025 г., регистрационный № 84840), от 12 февраля 2026 г. № 2 (зарегистрировано Министерством юстиции Российской Федерации 27 февраля 2026 г., регистрационный № 85505), от 10 сентября 2026 г. № 25 (зарегистрировано Министерством юстиции Российской Федерации 23 сентября 2026 г., регистрационный № 88406) (далее – постановление № 3), в соответствии с пунктом 3 постановления № 3 данный акт действует до 1 марта 2027 г.

3. Настоящее приложение включает[3]:

текстовое и графическое описания местоположения границ приаэродромной территории и выделенных на ней семи подзон и зон (секторов) внутри указанных подзон;

перечень координат характерных точек границ в системе координат, используемой для ведения Единого государственного реестра недвижимости (далее – перечень координат характерных точек границ);

перечень ограничений использования объектов недвижимости и осуществления деятельности в соответствии с Воздушным кодеком Российской Федерации.

II. Описание границ приаэродромной территории аэродрома гражданской авиации Смоленск (Северный)

4. Описание границ приаэродромной территории аэродрома гражданской авиации Смоленск (Северный) в соответствии с подпунктом «а» пункта 3 Положения включает перечень координат характерных точек границ.

4.1. Граница приаэродромной территории аэродрома гражданской авиации Смоленск (Северный) установлена по границе наиболее удаленных от контрольной точки аэродрома (далее – КТА) внешних границ подзон.

4.2. Перечень координат характерных точек границ приаэродромной территории аэродрома гражданской авиации Смоленск (Северный) приведен в таблице 1.1.

Таблица 1.1

Обозначение характерных точек границ	Координаты МСК-67, зона 1	
	X	Y
1	450007,03	1220433,92
2	450020,39	1219959,34
3	450048,75	1219485,41
4	450092,10	1219012,62
5	450150,38	1218541,44

[3] Статья 47 Воздушного кодекса Российской Федерации, пункт 3 Положения.

Обозначение характерных точек границ	Координаты МСК-67, зона 1	
	X	Y
6	450223,56	1218072,34
7	450311,54	1217605,79
8	450414,24	1217142,26
9	450531,56	1216682,21
10	450663,38	1216226,10
11	450809,57	1215774,40
12	450969,98	1215327,54
13	451144,45	1214885,99
14	451332,81	1214450,18
15	451534,87	1214020,55
16	451750,42	1213597,53
17	451979,25	1213181,54
18	452221,13	1212773,00
19	452475,82	1212372,33
20	452743,07	1211979,91
21	453022,60	1211596,15
22	453314,13	1211221,43
23	453617,38	1210856,12
24	453932,03	1210500,59
25	454257,78	1210155,20
26	454594,30	1209820,28
27	454941,25	1209496,19
28	454959,36	1209480,32
29	454906,23	1209412,78
30	454528,86	1208933,02
31	454151,49	1208453,27
32	453774,12	1207973,50
33	453396,76	1207493,75
34	453019,39	1207013,99
35	452642,02	1206534,23
36	452264,66	1206054,48
37	451887,29	1205574,71
38	451509,92	1205094,96
39	460924,78	1204568,79
40	461782,31	1204520,87
41	458768,61	1189646,10
42	458785,06	1189645,26
43	468040,07	1189172,76
44	468056,51	1189171,92
45	466575,63	1204252,99
46	467399,81	1204206,92
47	476715,28	1203686,31
48	476392,49	1204205,21

Обозначение характерных точек границ	Координаты МСК-67, зона 1	
	X	Y
49	476069,71	1204724,10
50	475746,93	1205242,98
51	475424,15	1205761,87
52	475101,37	1206280,76
53	474778,59	1206799,64
54	474455,80	1207318,53
55	474133,02	1207837,42
56	473810,24	1208356,30
57	473758,80	1208438,99
58	473885,53	1208529,02
59	474263,68	1208816,10
60	474632,55	1209115,00
61	474991,79	1209425,42
62	475341,01	1209747,05
63	475679,89	1210079,58
64	476008,07	1210422,67
65	476325,22	1210775,96
66	476631,04	1211139,12
67	476925,22	1211511,78
68	477207,45	1211893,56
69	477477,45	1212284,08
70	477734,97	1212682,95
71	477979,73	1213089,77
72	478211,49	1213504,13
73	478430,02	1213925,62
74	478635,11	1214353,81
75	478826,54	1214788,28
76	479004,13	1215228,59
77	479167,69	1215674,30
78	479317,06	1216124,96
79	479452,10	1216580,13
80	479572,66	1217039,34
81	479678,63	1217502,13
82	479769,90	1217968,05
83	479846,39	1218436,62
84	479908,00	1218907,38
85	479954,68	1219379,85
86	479986,39	1219853,56
87	480003,09	1220328,04
88	480004,77	1220802,81
89	479991,42	1221277,40
90	479963,05	1221751,32
91	479919,71	1222224,11

Обозначение характерных точек границ	Координаты МСК-67, зона 1	
	X	Y
92	479861,42	1222695,30
93	479788,25	1223164,40
94	479700,27	1223630,95
95	479597,56	1224094,48
96	479480,25	1224554,53
97	479348,42	1225010,63
98	479202,24	1225462,34
99	479041,82	1225909,19
100	478867,35	1226350,75
101	478678,99	1226786,56
102	478476,94	1227216,19
103	478261,38	1227639,21
104	478032,55	1228055,19
105	477790,67	1228463,73
106	477535,98	1228864,41
107	477268,73	1229256,82
108	476989,20	1229640,59
109	476697,67	1230015,31
110	476394,42	1230380,62
111	476079,77	1230736,15
112	475754,02	1231081,54
113	475417,50	1231416,45
114	475070,55	1231740,54
115	474713,52	1232053,49
116	474346,76	1232354,99
117	473970,65	1232644,73
118	473585,55	1232922,41
119	473191,86	1233187,78
120	472789,97	1233440,55
121	472380,28	1233680,47
122	471963,20	1233907,31
123	471539,15	1234120,83
124	471108,56	1234320,83
125	470671,86	1234507,10
126	470229,47	1234679,46
127	469781,86	1234837,73
128	469329,46	1234981,75
129	468872,72	1235111,39
130	468412,12	1235226,51
131	467948,10	1235326,99
132	471243,19	1251590,63
133	471226,74	1251591,47
134	461971,74	1252063,97
135	461955,29	1252064,81

Обозначение характерных точек границ	Координаты МСК-67, зона 1	
	X	Y
136	463576,94	1235550,15
137	463105,10	1235497,45
138	462635,17	1235429,84
139	462167,61	1235347,39
140	461702,89	1235250,19
141	461241,49	1235138,33
142	460783,85	1235011,92
143	460330,44	1234871,09
144	459881,72	1234715,98
145	459438,13	1234546,75
146	459000,12	1234363,57
147	458568,13	1234166,62
148	458142,58	1233956,09
149	457723,92	1233732,20
150	457312,54	1233495,18
151	456908,88	1233245,25
152	456513,32	1232982,67
153	456126,27	1232707,71
154	455748,12	1232420,64
155	455379,25	1232121,74
156	455020,02	1231811,32
157	454670,79	1231489,68
158	454331,92	1231157,15
159	454003,73	1230814,07
160	453686,58	1230460,77
161	453380,76	1230097,61
162	453086,59	1229724,96
163	452804,36	1229343,18
164	452534,35	1228952,66
165	452276,84	1228553,79
166	452032,07	1228146,97
167	451800,31	1227732,61
168	451581,78	1227311,12
169	451376,69	1226882,93
170	451185,26	1226448,46
171	451007,68	1226008,15
172	450844,11	1225562,44
173	450694,74	1225111,77
174	450559,70	1224656,61
175	450439,14	1224197,40
176	450333,17	1223734,60
177	450241,90	1223268,69
178	450165,42	1222800,11
179	450103,80	1222329,36

Обозначение характерных точек границ	Координаты МСК-67, зона 1	
	X	Y
180	450057,12	1221856,88
181	450025,41	1221383,17

Обозначение характерных точек границ	Координаты МСК-67, зона 1	
	X	Y
182	450008,71	1220908,69
1	450007,03	1220433,92

4.3. Перечень кадастровых кварталов, в границах территорий которых полностью или частично расположена приаэродромная территория аэродрома гражданской авиации Смоленск (Северный), приведен в таблице 1.2.

Таблица 1.2

№ п/п	Номера кадастровых кварталов				
	1	2	3	4	5
1	67:00:0000000	67:27:0010520	67:27:0013410	67:27:0014728	67:27:0030135
2	67:10:0000000	67:27:0010521	67:27:0013412	67:27:0014729	67:27:0030201
3	67:10:0010234	67:27:0010522	67:27:0013413	67:27:0014730	67:27:0030202
4	67:10:0010235	67:27:0010523	67:27:0013414	67:27:0014731	67:27:0030203
5	67:10:0010238	67:27:0010524	67:27:0013415	67:27:0014732	67:27:0030204
6	67:10:0020102	67:27:0010525	67:27:0013416	67:27:0014733	67:27:0030205
7	67:10:0020201	67:27:0010526	67:27:0013418	67:27:0014734	67:27:0030206
8	67:10:0020301	67:27:0010527	67:27:0013419	67:27:0014735	67:27:0030207
9	67:10:0020401	67:27:0010528	67:27:0013420	67:27:0014736	67:27:0030208
10	67:10:0020501	67:27:0010529	67:27:0013422	67:27:0014737	67:27:0030209
11	67:10:0020601	67:27:0010530	67:27:0013423	67:27:0014738	67:27:0030210
12	67:10:0020701	67:27:0010601	67:27:0013424	67:27:0014739	67:27:0030211
13	67:10:0020801	67:27:0010602	67:27:0013425	67:27:0014740	67:27:0030212
14	67:10:0020901	67:27:0010603	67:27:0013426	67:27:0014741	67:27:0030213
15	67:10:0021001	67:27:0010604	67:27:0013427	67:27:0014742	67:27:0030214
16	67:10:0021101	67:27:0010605	67:27:0013428	67:27:0014743	67:27:0030215
17	67:10:0021201	67:27:0010701	67:27:0013429	67:27:0014744	67:27:0030301
18	67:10:0021301	67:27:0010702	67:27:0013430	67:27:0014801	67:27:0030302
19	67:10:0030102	67:27:0010703	67:27:0013431	67:27:0014802	67:27:0030303
20	67:10:0030103	67:27:0010704	67:27:0013432	67:27:0014803	67:27:0030304
21	67:10:0030201	67:27:0010705	67:27:0013433	67:27:0014804	67:27:0030305
22	67:10:0030301	67:27:0010706	67:27:0013434	67:27:0014805	67:27:0030306
23	67:10:0530101	67:27:0010707	67:27:0013435	67:27:0014810	67:27:0030307
24	67:10:0570101	67:27:0010708	67:27:0013436	67:27:0014811	67:27:0030308
25	67:10:0580101	67:27:0010801	67:27:0013437	67:27:0014812	67:27:0030309
26	67:10:0590101	67:27:0010802	67:27:0013438	67:27:0014813	67:27:0030310
27	67:10:0710101	67:27:0010901	67:27:0013439	67:27:0014814	67:27:0030311
28	67:10:0720101	67:27:0010902	67:27:0013440	67:27:0014901	67:27:0030312
29	67:10:0730101	67:27:0010903	67:27:0013441	67:27:0014902	67:27:0030313
30	67:10:0770101	67:27:0010904	67:27:0013442	67:27:0014903	67:27:0030314
31	67:10:0780101	67:27:0010905	67:27:0013443	67:27:0014904	67:27:0030315

№ п/п	Номера кадастровых кварталов				
	1	2	3	4	5
32	67:10:0790101	67:27:0010906	67:27:0013444	67:27:0015001	67:27:0030316
33	67:10:0860101	67:27:0010907	67:27:0013445	67:27:0015002	67:27:0030317
34	67:10:0870101	67:27:0010908	67:27:0013446	67:27:0015003	67:27:0030318
35	67:10:0880101	67:27:0010909	67:27:0013447	67:27:0015004	67:27:0030319
36	67:10:0890101	67:27:0010910	67:27:0013448	67:27:0015005	67:27:0030326
37	67:10:0900101	67:27:0010911	67:27:0013449	67:27:0015006	67:27:0030335
38	67:10:0910101	67:27:0010912	67:27:0013450	67:27:0015007	67:27:0030336
39	67:10:0960101	67:27:0010913	67:27:0013451	67:27:0015008	67:27:0030337
40	67:10:0970101	67:27:0010914	67:27:0013452	67:27:0015009	67:27:0030338
41	67:10:0980101	67:27:0010915	67:27:0013453	67:27:0015010	67:27:0030339
42	67:10:0990101	67:27:0010916	67:27:0013454	67:27:0015011	67:27:0030340
43	67:10:1000101	67:27:0010917	67:27:0013455	67:27:0015012	67:27:0030341
44	67:10:1010101	67:27:0010918	67:27:0013456	67:27:0015013	67:27:0030342
45	67:10:1020101	67:27:0010919	67:27:0013501	67:27:0015014	67:27:0030343
46	67:10:1030101	67:27:0010920	67:27:0013502	67:27:0015015	67:27:0030344
47	67:10:1100101	67:27:0010921	67:27:0013503	67:27:0015016	67:27:0030345
48	67:16:0000000	67:27:0010922	67:27:0013504	67:27:0015017	67:27:0030346
49	67:16:0020104	67:27:0010923	67:27:0013505	67:27:0015018	67:27:0030347
50	67:16:0030103	67:27:0010924	67:27:0013506	67:27:0015019	67:27:0030348
51	67:16:1690101	67:27:0010925	67:27:0013507	67:27:0015020	67:27:0030349
52	67:18:0000000	67:27:0010926	67:27:0013508	67:27:0015021	67:27:0030350
53	67:18:0010202	67:27:0010927	67:27:0013509	67:27:0015022	67:27:0030351
54	67:18:0010203	67:27:0010928	67:27:0013510	67:27:0015023	67:27:0030352
55	67:18:0010301	67:27:0010929	67:27:0013511	67:27:0015024	67:27:0030353
56	67:18:0010302	67:27:0010930	67:27:0013512	67:27:0015025	67:27:0030354
57	67:18:0010303	67:27:0011001	67:27:0013513	67:27:0015026	67:27:0030355
58	67:18:0010401	67:27:0011008	67:27:0013514	67:27:0015027	67:27:0030356
59	67:18:0010501	67:27:0011009	67:27:0013515	67:27:0015028	67:27:0030357
60	67:18:0010601	67:27:0011010	67:27:0013516	67:27:0015029	67:27:0030358
61	67:18:0010701	67:27:0011011	67:27:0013517	67:27:0015030	67:27:0030359
62	67:18:0010801	67:27:0011014	67:27:0013518	67:27:0015031	67:27:0030360
63	67:18:0010901	67:27:0011015	67:27:0013519	67:27:0015032	67:27:0030361
64	67:18:0011001	67:27:0011016	67:27:0013520	67:27:0015033	67:27:0030362
65	67:18:0011101	67:27:0011017	67:27:0013521	67:27:0015034	67:27:0030363
66	67:18:0011201	67:27:0011018	67:27:0013522	67:27:0015035	67:27:0030364
67	67:18:0011301	67:27:0011019	67:27:0013523	67:27:0015036	67:27:0030365
68	67:18:0011401	67:27:0011020	67:27:0013524	67:27:0015037	67:27:0030366
69	67:18:0011501	67:27:0011028	67:27:0013525	67:27:0015038	67:27:0030367
70	67:18:0011601	67:27:0011029	67:27:0013526	67:27:0015039	67:27:0030368
71	67:18:0011701	67:27:0011030	67:27:0013527	67:27:0015040	67:27:0030370
72	67:18:0011801	67:27:0011101	67:27:0013528	67:27:0015041	67:27:0030371
73	67:18:0011901	67:27:0011102	67:27:0013529	67:27:0015042	67:27:0030372
74	67:18:0020201	67:27:0011103	67:27:0013530	67:27:0015043	67:27:0030373
75	67:18:0020202	67:27:0011104	67:27:0013531	67:27:0015044	67:27:0030374

№ п/п	Номера кадастровых кварталов				
	1	2	3	4	5
76	67:18:0020301	67:27:0011105	67:27:0013532	67:27:0015045	67:27:0030375
77	67:18:0020302	67:27:0011106	67:27:0013533	67:27:0015046	67:27:0030376
78	67:18:0020401	67:27:0011107	67:27:0013534	67:27:0015047	67:27:0030377
79	67:18:0020501	67:27:0011108	67:27:0013535	67:27:0015048	67:27:0030378
80	67:18:0020601	67:27:0011109	67:27:0013536	67:27:0015049	67:27:0030379
81	67:18:0020701	67:27:0011110	67:27:0013537	67:27:0015050	67:27:0030380
82	67:18:0020801	67:27:0011111	67:27:0013538	67:27:0015051	67:27:0030381
83	67:18:0020802	67:27:0011112	67:27:0013539	67:27:0015052	67:27:0030401
84	67:18:0020901	67:27:0011113	67:27:0013540	67:27:0015101	67:27:0030402
85	67:18:0021001	67:27:0011114	67:27:0013541	67:27:0015102	67:27:0030403
86	67:18:0021101	67:27:0011115	67:27:0013542	67:27:0015201	67:27:0030404
87	67:18:0021201	67:27:0011116	67:27:0013543	67:27:0015202	67:27:0030405
88	67:18:0021301	67:27:0011117	67:27:0013544	67:27:0015203	67:27:0030406
89	67:18:0021401	67:27:0011118	67:27:0013601	67:27:0015204	67:27:0030407
90	67:18:0021501	67:27:0011119	67:27:0013602	67:27:0015205	67:27:0030410
91	67:18:0030101	67:27:0011120	67:27:0013603	67:27:0015206	67:27:0030412
92	67:18:0030201	67:27:0011121	67:27:0013604	67:27:0015207	67:27:0030413
93	67:18:0030202	67:27:0011122	67:27:0013605	67:27:0015208	67:27:0030414
94	67:18:0030301	67:27:0011123	67:27:0013606	67:27:0015209	67:27:0030416
95	67:18:0030401	67:27:0011124	67:27:0013607	67:27:0015210	67:27:0030417
96	67:18:0030501	67:27:0011125	67:27:0013608	67:27:0015211	67:27:0030418
97	67:18:0030601	67:27:0011126	67:27:0013609	67:27:0015212	67:27:0030419
98	67:18:0031101	67:27:0011127	67:27:0013610	67:27:0015213	67:27:0030430
99	67:18:0031201	67:27:0011128	67:27:0013611	67:27:0015220	67:27:0030431
100	67:18:0031301	67:27:0011129	67:27:0013612	67:27:0015221	67:27:0030432
101	67:18:0031401	67:27:0011202	67:27:0013613	67:27:0015222	67:27:0030433
102	67:18:0031501	67:27:0011203	67:27:0013701	67:27:0015223	67:27:0030434
103	67:18:0031601	67:27:0011204	67:27:0013702	67:27:0015224	67:27:0030501
104	67:18:0031701	67:27:0011205	67:27:0013703	67:27:0020101	67:27:0030502
105	67:18:0031801	67:27:0011206	67:27:0013704	67:27:0020102	67:27:0030503
106	67:18:0031901	67:27:0011207	67:27:0013705	67:27:0020103	67:27:0030504
107	67:18:0032001	67:27:0011208	67:27:0013706	67:27:0020104	67:27:0030506
108	67:18:0032101	67:27:0011209	67:27:0013707	67:27:0020105	67:27:0030507
109	67:18:0032201	67:27:0011210	67:27:0013708	67:27:0020106	67:27:0030508
110	67:18:0032301	67:27:0011211	67:27:0013709	67:27:0020108	67:27:0030509
111	67:18:0032401	67:27:0011212	67:27:0013710	67:27:0020109	67:27:0030510
112	67:18:0032501	67:27:0011213	67:27:0013711	67:27:0020110	67:27:0030511
113	67:18:0032601	67:27:0011214	67:27:0013712	67:27:0020111	67:27:0030512
114	67:18:0032701	67:27:0011215	67:27:0013713	67:27:0020112	67:27:0030513
115	67:18:0040101	67:27:0011216	67:27:0013714	67:27:0020113	67:27:0030514
116	67:18:0040201	67:27:0011301	67:27:0013715	67:27:0020114	67:27:0030515
117	67:18:0040202	67:27:0011302	67:27:0013716	67:27:0020115	67:27:0030516
118	67:18:0040203	67:27:0011303	67:27:0013717	67:27:0020116	67:27:0030517
119	67:18:0041001	67:27:0011304	67:27:0013718	67:27:0020117	67:27:0030518

№ п/п	Номера кадастровых кварталов				
	1	2	3	4	5
120	67:18:0041101	67:27:0011305	67:27:0013719	67:27:0020118	67:27:0030519
121	67:18:0041301	67:27:0011306	67:27:0013720	67:27:0020119	67:27:0030522
122	67:18:0041401	67:27:0011307	67:27:0013801	67:27:0020120	67:27:0030523
123	67:18:0041501	67:27:0011308	67:27:0013802	67:27:0020121	67:27:0030524
124	67:18:0041601	67:27:0011309	67:27:0013803	67:27:0020201	67:27:0030525
125	67:18:0041701	67:27:0011310	67:27:0013804	67:27:0020202	67:27:0030527
126	67:18:0041801	67:27:0011311	67:27:0013805	67:27:0020203	67:27:0030528
127	67:18:0041901	67:27:0011312	67:27:0013806	67:27:0020204	67:27:0030529
128	67:18:0042001	67:27:0011313	67:27:0013807	67:27:0020205	67:27:0030530
129	67:18:0042101	67:27:0011314	67:27:0013808	67:27:0020206	67:27:0030531
130	67:18:0042201	67:27:0011315	67:27:0013809	67:27:0020207	67:27:0030601
131	67:18:0042301	67:27:0011316	67:27:0013810	67:27:0020208	67:27:0030602
132	67:18:0042401	67:27:0011317	67:27:0013811	67:27:0020209	67:27:0030603
133	67:18:0042501	67:27:0011318	67:27:0013812	67:27:0020210	67:27:0030604
134	67:18:0042601	67:27:0011319	67:27:0013813	67:27:0020211	67:27:0030605
135	67:18:0050101	67:27:0011320	67:27:0013814	67:27:0020212	67:27:0030606
136	67:18:0050102	67:27:0011321	67:27:0013815	67:27:0020213	67:27:0030607
137	67:18:0050103	67:27:0011322	67:27:0013816	67:27:0020214	67:27:0030608
138	67:18:0050201	67:27:0011323	67:27:0013817	67:27:0020215	67:27:0030701
139	67:18:0050204	67:27:0011324	67:27:0013818	67:27:0020216	67:27:0030702
140	67:18:0050301	67:27:0011325	67:27:0013819	67:27:0020217	67:27:0030703
141	67:18:0050302	67:27:0011401	67:27:0013820	67:27:0020218	67:27:0030704
142	67:18:0050501	67:27:0011402	67:27:0013821	67:27:0020219	67:27:0030705
143	67:18:0050601	67:27:0011403	67:27:0013822	67:27:0020220	67:27:0030706
144	67:18:0050701	67:27:0011404	67:27:0013823	67:27:0020221	67:27:0030707
145	67:18:0050801	67:27:0011405	67:27:0013824	67:27:0020222	67:27:0030708
146	67:18:0050901	67:27:0011406	67:27:0013825	67:27:0020223	67:27:0030709
147	67:18:0051001	67:27:0011501	67:27:0013826	67:27:0020224	67:27:0030710
148	67:18:0051101	67:27:0011502	67:27:0013827	67:27:0020225	67:27:0030711
149	67:18:0051201	67:27:0011503	67:27:0013828	67:27:0020226	67:27:0030712
150	67:18:0051301	67:27:0011504	67:27:0013829	67:27:0020227	67:27:0030713
151	67:18:0051401	67:27:0011505	67:27:0013830	67:27:0020228	67:27:0030714
152	67:18:0051501	67:27:0011506	67:27:0013831	67:27:0020229	67:27:0030715
153	67:18:0051601	67:27:0011507	67:27:0013832	67:27:0020230	67:27:0030716
154	67:18:0051701	67:27:0011508	67:27:0013833	67:27:0020231	67:27:0030717
155	67:18:0051801	67:27:0011509	67:27:0013834	67:27:0020232	67:27:0030718
156	67:18:0051901	67:27:0011510	67:27:0013835	67:27:0020233	67:27:0030719
157	67:18:0052001	67:27:0011511	67:27:0013836	67:27:0020234	67:27:0030720
158	67:18:0052101	67:27:0011512	67:27:0013837	67:27:0020301	67:27:0030721
159	67:18:0052201	67:27:0011513	67:27:0013838	67:27:0020302	67:27:0030722
160	67:18:0052202	67:27:0011514	67:27:0013839	67:27:0020303	67:27:0030723
161	67:18:0052301	67:27:0011515	67:27:0013840	67:27:0020304	67:27:0030724
162	67:18:0052401	67:27:0011516	67:27:0013841	67:27:0020305	67:27:0030725
163	67:18:0052501	67:27:0011517	67:27:0013842	67:27:0020306	67:27:0030726

№ п/п	Номера кадастровых кварталов				
	1	2	3	4	5
164	67:18:0052601	67:27:0011601	67:27:0013843	67:27:0020307	67:27:0030727
165	67:18:0052701	67:27:0011602	67:27:0013844	67:27:0020308	67:27:0030728
166	67:18:0052801	67:27:0011603	67:27:0013845	67:27:0020309	67:27:0030729
167	67:18:0052901	67:27:0011604	67:27:0013846	67:27:0020310	67:27:0030731
168	67:18:0053001	67:27:0011605	67:27:0013847	67:27:0020311	67:27:0030732
169	67:18:0053101	67:27:0011606	67:27:0013848	67:27:0020312	67:27:0030733
170	67:18:0053201	67:27:0011607	67:27:0013849	67:27:0020313	67:27:0030734
171	67:18:0053301	67:27:0011608	67:27:0013850	67:27:0020314	67:27:0030735
172	67:18:0053401	67:27:0011609	67:27:0013851	67:27:0020315	67:27:0030736
173	67:18:0053501	67:27:0011610	67:27:0013852	67:27:0020316	67:27:0030737
174	67:18:0053601	67:27:0011611	67:27:0013853	67:27:0020317	67:27:0030738
175	67:18:0053701	67:27:0011612	67:27:0013854	67:27:0020318	67:27:0030739
176	67:18:0053801	67:27:0011613	67:27:0013855	67:27:0020319	67:27:0030740
177	67:18:0053901	67:27:0011614	67:27:0013856	67:27:0020320	67:27:0030741
178	67:18:0054001	67:27:0011615	67:27:0013857	67:27:0020321	67:27:0030801
179	67:18:0054101	67:27:0011616	67:27:0013858	67:27:0020401	67:27:0030802
180	67:18:0054201	67:27:0011617	67:27:0013859	67:27:0020402	67:27:0030803
181	67:18:0054301	67:27:0011618	67:27:0013860	67:27:0020403	67:27:0030804
182	67:18:0054401	67:27:0011619	67:27:0013861	67:27:0020404	67:27:0030805
183	67:18:0054501	67:27:0011620	67:27:0013862	67:27:0020405	67:27:0030806
184	67:18:0054601	67:27:0011621	67:27:0013863	67:27:0020406	67:27:0030807
185	67:18:0054701	67:27:0011625	67:27:0013864	67:27:0020407	67:27:0030808
186	67:18:0054801	67:27:0011626	67:27:0013865	67:27:0020408	67:27:0030809
187	67:18:0054901	67:27:0011627	67:27:0013866	67:27:0020409	67:27:0030810
188	67:18:0055001	67:27:0011628	67:27:0013867	67:27:0020410	67:27:0030811
189	67:18:0055101	67:27:0011701	67:27:0013868	67:27:0020411	67:27:0030812
190	67:18:0055201	67:27:0011702	67:27:0013869	67:27:0020412	67:27:0030813
191	67:18:0055301	67:27:0011703	67:27:0013870	67:27:0020413	67:27:0030814
192	67:18:0055401	67:27:0011704	67:27:0013871	67:27:0020414	67:27:0030815
193	67:18:0055501	67:27:0011705	67:27:0013872	67:27:0020415	67:27:0030816
194	67:18:0055601	67:27:0011706	67:27:0013873	67:27:0020416	67:27:0030817
195	67:18:0055701	67:27:0011707	67:27:0013874	67:27:0020417	67:27:0030818
196	67:18:0055801	67:27:0011708	67:27:0013875	67:27:0020418	67:27:0030819
197	67:18:0055901	67:27:0011709	67:27:0013876	67:27:0020419	67:27:0030820
198	67:18:0056001	67:27:0011710	67:27:0013877	67:27:0020420	67:27:0030821
199	67:18:0056101	67:27:0011711	67:27:0013878	67:27:0020421	67:27:0030822
200	67:18:0056201	67:27:0011712	67:27:0013879	67:27:0020422	67:27:0030823
201	67:18:0056301	67:27:0011713	67:27:0013880	67:27:0020423	67:27:0030824
202	67:18:0056401	67:27:0011714	67:27:0013881	67:27:0020424	67:27:0030825
203	67:18:0056501	67:27:0011715	67:27:0013882	67:27:0020425	67:27:0030826
204	67:18:0056601	67:27:0011716	67:27:0013883	67:27:0020426	67:27:0030827
205	67:18:0056701	67:27:0011717	67:27:0013884	67:27:0020427	67:27:0030828
206	67:18:0056801	67:27:0011718	67:27:0013885	67:27:0020428	67:27:0030829
207	67:18:0056901	67:27:0011719	67:27:0013886	67:27:0020429	67:27:0030830

№ п/п	Номера кадастровых кварталов				
	1	2	3	4	5
208	67:18:0057001	67:27:0011720	67:27:0013887	67:27:0020430	67:27:0030831
209	67:18:0057101	67:27:0011721	67:27:0013888	67:27:0020431	67:27:0030832
210	67:18:0057201	67:27:0011722	67:27:0013889	67:27:0020432	67:27:0030833
211	67:18:0060101	67:27:0011723	67:27:0013890	67:27:0020433	67:27:0030834
212	67:18:0060102	67:27:0011725	67:27:0013891	67:27:0020434	67:27:0030835
213	67:18:0060103	67:27:0011726	67:27:0013892	67:27:0020435	67:27:0030836
214	67:18:0060104	67:27:0011801	67:27:0013893	67:27:0020436	67:27:0030837
215	67:18:0060106	67:27:0011802	67:27:0013894	67:27:0020437	67:27:0030838
216	67:18:0060107	67:27:0011803	67:27:0013895	67:27:0020439	67:27:0030839
217	67:18:0060108	67:27:0011804	67:27:0013896	67:27:0020440	67:27:0030840
218	67:18:0060109	67:27:0011805	67:27:0013897	67:27:0020441	67:27:0030841
219	67:18:0060201	67:27:0011806	67:27:0013898	67:27:0020442	67:27:0030842
220	67:18:0060202	67:27:0011807	67:27:0013899	67:27:0020443	67:27:0030843
221	67:18:0060301	67:27:0011808	67:27:0013901	67:27:0020444	67:27:0030844
222	67:18:0060401	67:27:0011809	67:27:0013902	67:27:0020445	67:27:0030845
223	67:18:0060501	67:27:0011810	67:27:0013903	67:27:0020446	67:27:0030846
224	67:18:0060601	67:27:0011811	67:27:0013904	67:27:0020447	67:27:0030847
225	67:18:0060602	67:27:0011812	67:27:0013905	67:27:0020448	67:27:0030848
226	67:18:0060701	67:27:0011813	67:27:0013906	67:27:0020449	67:27:0030849
227	67:18:0060801	67:27:0011814	67:27:0013907	67:27:0020450	67:27:0030850
228	67:18:0060901	67:27:0011815	67:27:0013908	67:27:0020451	67:27:0030851
229	67:18:0061001	67:27:0011816	67:27:0013909	67:27:0020452	67:27:0030852
230	67:18:0061101	67:27:0011817	67:27:0013910	67:27:0020453	67:27:0030853
231	67:18:0061501	67:27:0011818	67:27:0013911	67:27:0020454	67:27:0030854
232	67:18:0061502	67:27:0011819	67:27:0013912	67:27:0020455	67:27:0030855
233	67:18:0061503	67:27:0011820	67:27:0013913	67:27:0020456	67:27:0030856
234	67:18:0061601	67:27:0011821	67:27:0013914	67:27:0020457	67:27:0030857
235	67:18:0061602	67:27:0011822	67:27:0013915	67:27:0020458	67:27:0030858
236	67:18:0061701	67:27:0011901	67:27:0013916	67:27:0020460	67:27:0030859
237	67:18:0061801	67:27:0011902	67:27:0013917	67:27:0020461	67:27:0030860
238	67:18:0061901	67:27:0011903	67:27:0013918	67:27:0020462	67:27:0030861
239	67:18:0062001	67:27:0011904	67:27:0013919	67:27:0020463	67:27:0030862
240	67:18:0062101	67:27:0011905	67:27:0013920	67:27:0020464	67:27:0030863
241	67:18:0062102	67:27:0011906	67:27:0013921	67:27:0020465	67:27:0030864
242	67:18:0062201	67:27:0011907	67:27:0013922	67:27:0020466	67:27:0030865
243	67:18:0062202	67:27:0012001	67:27:0013923	67:27:0020467	67:27:0030866
244	67:18:0062301	67:27:0012002	67:27:0013924	67:27:0020468	67:27:0030871
245	67:18:0062401	67:27:0012003	67:27:0013925	67:27:0020469	67:27:0030901
246	67:18:0062501	67:27:0012004	67:27:0013926	67:27:0020470	67:27:0030902
247	67:18:0062601	67:27:0012005	67:27:0013927	67:27:0020471	67:27:0030903
248	67:18:0062701	67:27:0012006	67:27:0013928	67:27:0020472	67:27:0030904
249	67:18:0062901	67:27:0012007	67:27:0013929	67:27:0020473	67:27:0030905
250	67:18:0063001	67:27:0012008	67:27:0013930	67:27:0020474	67:27:0030906
251	67:18:0063101	67:27:0012009	67:27:0013931	67:27:0020475	67:27:0030907

№ п/п	Номера кадастровых кварталов				
	1	2	3	4	5
252	67:18:0063201	67:27:0012101	67:27:0013932	67:27:0020476	67:27:0031001
253	67:18:0063301	67:27:0012102	67:27:0013933	67:27:0020477	67:27:0031002
254	67:18:0063302	67:27:0012103	67:27:0013934	67:27:0020478	67:27:0031004
255	67:18:0063601	67:27:0012104	67:27:0013935	67:27:0020479	67:27:0031005
256	67:18:0063701	67:27:0012105	67:27:0013936	67:27:0020480	67:27:0031006
257	67:18:0063801	67:27:0012106	67:27:0013937	67:27:0020481	67:27:0031007
258	67:18:0063802	67:27:0012107	67:27:0013938	67:27:0020482	67:27:0031101
259	67:18:0063901	67:27:0012108	67:27:0013939	67:27:0020483	67:27:0031102
260	67:18:0064001	67:27:0012109	67:27:0013940	67:27:0020484	67:27:0031103
261	67:18:0064101	67:27:0012110	67:27:0013941	67:27:0020485	67:27:0031104
262	67:18:0064201	67:27:0012111	67:27:0013942	67:27:0020486	67:27:0031105
263	67:18:0064301	67:27:0012112	67:27:0013944	67:27:0020487	67:27:0031106
264	67:18:0064401	67:27:0012113	67:27:0013945	67:27:0020488	67:27:0031107
265	67:18:0064501	67:27:0012114	67:27:0013946	67:27:0020489	67:27:0031201
266	67:18:0064601	67:27:0012116	67:27:0013947	67:27:0020490	67:27:0031202
267	67:18:0064701	67:27:0012118	67:27:0013948	67:27:0020491	67:27:0031203
268	67:18:0730101	67:27:0012201	67:27:0013949	67:27:0020501	67:27:0031204
269	67:18:0850101	67:27:0012202	67:27:0013950	67:27:0020502	67:27:0031205
270	67:18:0860101	67:27:0012203	67:27:0013951	67:27:0020503	67:27:0031206
271	67:18:0870101	67:27:0012204	67:27:0013952	67:27:0020504	67:27:0031207
272	67:18:0890101	67:27:0012205	67:27:0013953	67:27:0020505	67:27:0031208
273	67:18:0900301	67:27:0012206	67:27:0013954	67:27:0020506	67:27:0031209
274	67:18:0910101	67:27:0012207	67:27:0013955	67:27:0020507	67:27:0031210
275	67:18:0920101	67:27:0012301	67:27:0013956	67:27:0020510	67:27:0031212
276	67:18:0930101	67:27:0012302	67:27:0013957	67:27:0020513	67:27:0031213
277	67:18:0940101	67:27:0012303	67:27:0013958	67:27:0020514	67:27:0031214
278	67:18:0950101	67:27:0012304	67:27:0013959	67:27:0020515	67:27:0031215
279	67:18:0950201	67:27:0012401	67:27:0013960	67:27:0020516	67:27:0031216
280	67:18:0960101	67:27:0012402	67:27:0013961	67:27:0020517	67:27:0031217
281	67:18:0970101	67:27:0012404	67:27:0013962	67:27:0020518	67:27:0031218
282	67:18:0980101	67:27:0012405	67:27:0013963	67:27:0020519	67:27:0031219
283	67:18:0990101	67:27:0012406	67:27:0013964	67:27:0020520	67:27:0031220
284	67:18:1000101	67:27:0012407	67:27:0013965	67:27:0020521	67:27:0031221
285	67:18:1010101	67:27:0012408	67:27:0013966	67:27:0020522	67:27:0031222
286	67:18:1020101	67:27:0012409	67:27:0013967	67:27:0020523	67:27:0031223
287	67:18:1030101	67:27:0012410	67:27:0013968	67:27:0020524	67:27:0031224
288	67:18:1030201	67:27:0012411	67:27:0013969	67:27:0020525	67:27:0031225
289	67:18:1040101	67:27:0012501	67:27:0013970	67:27:0020526	67:27:0031226
290	67:18:1050101	67:27:0012502	67:27:0013971	67:27:0020527	67:27:0031227
291	67:18:1050201	67:27:0012503	67:27:0013972	67:27:0020528	67:27:0031228
292	67:18:1050301	67:27:0012504	67:27:0013973	67:27:0020529	67:27:0031230
293	67:18:1060101	67:27:0012505	67:27:0013974	67:27:0020601	67:27:0031231
294	67:18:1060201	67:27:0012506	67:27:0013975	67:27:0020602	67:27:0031232
295	67:18:1070101	67:27:0012507	67:27:0013979	67:27:0020603	67:27:0031235

№ п/п	Номера кадастровых кварталов				
	1	2	3	4	5
296	67:18:1080101	67:27:0012508	67:27:0014001	67:27:0020604	67:27:0031237
297	67:18:1080201	67:27:0012509	67:27:0014002	67:27:0020605	67:27:0031238
298	67:18:1090101	67:27:0012510	67:27:0014003	67:27:0020606	67:27:0031239
299	67:18:1690101	67:27:0012601	67:27:0014005	67:27:0020607	67:27:0031240
300	67:18:1700101	67:27:0012602	67:27:0014006	67:27:0020608	67:27:0031241
301	67:18:1710101	67:27:0012603	67:27:0014007	67:27:0020609	67:27:0031242
302	67:18:1760101	67:27:0012604	67:27:0014008	67:27:0020610	67:27:0031243
303	67:18:1770101	67:27:0012605	67:27:0014009	67:27:0020612	67:27:0031245
304	67:18:1790101	67:27:0012606	67:27:0014010	67:27:0020614	67:27:0031246
305	67:18:1800101	67:27:0012607	67:27:0014011	67:27:0020615	67:27:0031247
306	67:18:1810101	67:27:0012608	67:27:0014012	67:27:0020616	67:27:0031248
307	67:18:1810201	67:27:0012609	67:27:0014013	67:27:0020618	67:27:0031249
308	67:18:1830101	67:27:0012610	67:27:0014014	67:27:0020619	67:27:0031250
309	67:18:1840101	67:27:0012611	67:27:0014015	67:27:0020620	67:27:0031251
310	67:18:1850101	67:27:0012613	67:27:0014016	67:27:0020621	67:27:0031252
311	67:18:1850201	67:27:0012614	67:27:0014017	67:27:0020622	67:27:0031253
312	67:18:1850301	67:27:0012615	67:27:0014018	67:27:0020624	67:27:0031260
313	67:18:1850401	67:27:0012616	67:27:0014019	67:27:0020625	67:27:0031261
314	67:18:1860101	67:27:0012617	67:27:0014020	67:27:0020626	67:27:0031262
315	67:18:1870101	67:27:0012618	67:27:0014021	67:27:0020627	67:27:0031263
316	67:18:1880101	67:27:0012619	67:27:0014024	67:27:0020628	67:27:0031264
317	67:18:1890101	67:27:0012620	67:27:0014025	67:27:0020629	67:27:0031265
318	67:18:1900101	67:27:0012621	67:27:0014026	67:27:0020630	67:27:0031266
319	67:18:1900201	67:27:0012622	67:27:0014027	67:27:0020631	67:27:0031267
320	67:18:1910101	67:27:0012623	67:27:0014028	67:27:0020632	67:27:0031268
321	67:18:1920101	67:27:0012624	67:27:0014029	67:27:0020633	67:27:0031269
322	67:18:1930101	67:27:0012625	67:27:0014030	67:27:0020634	67:27:0031270
323	67:18:1940101	67:27:0012626	67:27:0014031	67:27:0020635	67:27:0031271
324	67:18:1940201	67:27:0012627	67:27:0014032	67:27:0020636	67:27:0031272
325	67:18:1940301	67:27:0012628	67:27:0014033	67:27:0020637	67:27:0031273
326	67:18:1950101	67:27:0012701	67:27:0014034	67:27:0020638	67:27:0031274
327	67:18:1960101	67:27:0012702	67:27:0014035	67:27:0020639	67:27:0031275
328	67:18:1970101	67:27:0012703	67:27:0014036	67:27:0020640	67:27:0031276
329	67:18:1980101	67:27:0012704	67:27:0014037	67:27:0020641	67:27:0031277
330	67:18:1990101	67:27:0012705	67:27:0014038	67:27:0020642	67:27:0031278
331	67:18:2000101	67:27:0012706	67:27:0014039	67:27:0020701	67:27:0031279
332	67:18:2010101	67:27:0012707	67:27:0014040	67:27:0020702	67:27:0031280
333	67:18:2020101	67:27:0012708	67:27:0014041	67:27:0020703	67:27:0031281
334	67:18:2020201	67:27:0012709	67:27:0014043	67:27:0020704	67:27:0031282
335	67:18:2030101	67:27:0012710	67:27:0014045	67:27:0020705	67:27:0031283
336	67:18:2040101	67:27:0012711	67:27:0014046	67:27:0020706	67:27:0031284
337	67:18:2050101	67:27:0012712	67:27:0014047	67:27:0020707	67:27:0031285
338	67:18:2060101	67:27:0012713	67:27:0014048	67:27:0020708	67:27:0031286
339	67:18:2170101	67:27:0012714	67:27:0014049	67:27:0020709	67:27:0031287

№ п/п	Номера кадастровых кварталов				
	1	2	3	4	5
340	67:18:2180101	67:27:0012715	67:27:0014101	67:27:0020710	67:27:0031288
341	67:18:2180201	67:27:0012716	67:27:0014102	67:27:0020801	67:27:0031289
342	67:18:2190101	67:27:0012717	67:27:0014104	67:27:0020802	67:27:0031290
343	67:18:2210101	67:27:0012718	67:27:0014105	67:27:0020803	67:27:0031291
344	67:18:2220101	67:27:0012719	67:27:0014107	67:27:0020804	67:27:0031292
345	67:18:2220201	67:27:0012720	67:27:0014108	67:27:0020805	67:27:0031293
346	67:18:2230101	67:27:0012721	67:27:0014109	67:27:0020807	67:27:0031301
347	67:18:2240101	67:27:0012722	67:27:0014110	67:27:0020808	67:27:0031302
348	67:18:2250101	67:27:0012723	67:27:0014111	67:27:0020809	67:27:0031303
349	67:18:2260101	67:27:0012724	67:27:0014112	67:27:0020810	67:27:0031304
350	67:18:2270101	67:27:0012725	67:27:0014113	67:27:0020811	67:27:0031305
351	67:18:2280101	67:27:0012726	67:27:0014114	67:27:0020814	67:27:0031306
352	67:18:2290101	67:27:0012727	67:27:0014115	67:27:0020815	67:27:0031307
353	67:18:2300101	67:27:0012728	67:27:0014116	67:27:0020816	67:27:0031308
354	67:18:2300201	67:27:0012729	67:27:0014203	67:27:0020817	67:27:0031309
355	67:18:2310101	67:27:0012730	67:27:0014204	67:27:0020818	67:27:0031310
356	67:18:2320101	67:27:0012731	67:27:0014205	67:27:0020819	67:27:0031311
357	67:18:2330101	67:27:0012732	67:27:0014207	67:27:0020820	67:27:0031312
358	67:18:2340101	67:27:0012733	67:27:0014208	67:27:0020821	67:27:0031313
359	67:18:2350101	67:27:0012734	67:27:0014209	67:27:0020822	67:27:0031314
360	67:18:2350201	67:27:0012735	67:27:0014210	67:27:0020823	67:27:0031315
361	67:18:2360101	67:27:0012736	67:27:0014211	67:27:0020824	67:27:0031316
362	67:18:2370101	67:27:0012737	67:27:0014212	67:27:0020825	67:27:0031317
363	67:18:2380101	67:27:0012738	67:27:0014213	67:27:0020826	67:27:0031318
364	67:18:2390101	67:27:0012801	67:27:0014214	67:27:0020827	67:27:0031319
365	67:18:2400101	67:27:0012802	67:27:0014215	67:27:0020828	67:27:0031320
366	67:18:2430101	67:27:0012803	67:27:0014216	67:27:0020829	67:27:0031321
367	67:18:2500101	67:27:0012804	67:27:0014217	67:27:0020830	67:27:0031322
368	67:18:2500201	67:27:0012805	67:27:0014218	67:27:0020832	67:27:0031323
369	67:18:2510101	67:27:0012806	67:27:0014219	67:27:0020833	67:27:0031324
370	67:18:2510201	67:27:0012807	67:27:0014220	67:27:0020834	67:27:0031325
371	67:18:2520101	67:27:0012808	67:27:0014221	67:27:0020835	67:27:0031326
372	67:18:2530101	67:27:0012809	67:27:0014222	67:27:0020837	67:27:0031327
373	67:18:2530201	67:27:0012810	67:27:0014223	67:27:0020838	67:27:0031328
374	67:18:2540101	67:27:0012811	67:27:0014224	67:27:0020839	67:27:0031329
375	67:18:2550101	67:27:0012812	67:27:0014225	67:27:0020840	67:27:0031330
376	67:18:2550201	67:27:0012813	67:27:0014226	67:27:0020841	67:27:0031401
377	67:18:2620101	67:27:0012814	67:27:0014227	67:27:0020842	67:27:0031402
378	67:18:2630101	67:27:0012815	67:27:0014228	67:27:0020843	67:27:0031403
379	67:18:2640101	67:27:0012816	67:27:0014229	67:27:0020844	67:27:0031404
380	67:18:2650101	67:27:0012817	67:27:0014302	67:27:0020845	67:27:0031405
381	67:18:2660101	67:27:0012818	67:27:0014303	67:27:0020846	67:27:0031406
382	67:18:2670101	67:27:0012819	67:27:0014304	67:27:0020848	67:27:0031407
383	67:18:2710101	67:27:0012820	67:27:0014305	67:27:0020849	67:27:0031408

№ п/п	Номера кадастровых кварталов				
	1	2	3	4	5
384	67:18:2720101	67:27:0012821	67:27:0014306	67:27:0020850	67:27:0031409
385	67:18:2770101	67:27:0012822	67:27:0014307	67:27:0020851	67:27:0031410
386	67:18:2870101	67:27:0012823	67:27:0014308	67:27:0020852	67:27:0031411
387	67:18:2950101	67:27:0012824	67:27:0014309	67:27:0020853	67:27:0031412
388	67:18:2960101	67:27:0012825	67:27:0014310	67:27:0020854	67:27:0031413
389	67:18:2970101	67:27:0012826	67:27:0014311	67:27:0020855	67:27:0031415
390	67:18:2980101	67:27:0012827	67:27:0014312	67:27:0020856	67:27:0031416
391	67:18:2990101	67:27:0012828	67:27:0014313	67:27:0020857	67:27:0031417
392	67:18:3000101	67:27:0012829	67:27:0014314	67:27:0020858	67:27:0031418
393	67:18:3010101	67:27:0012830	67:27:0014315	67:27:0020859	67:27:0031423
394	67:18:3030101	67:27:0012831	67:27:0014316	67:27:0020860	67:27:0031431
395	67:18:3040101	67:27:0012832	67:27:0014317	67:27:0020861	67:27:0031432
396	67:18:3050101	67:27:0012833	67:27:0014318	67:27:0020862	67:27:0031433
397	67:18:3650101	67:27:0012834	67:27:0014319	67:27:0020863	67:27:0031434
398	67:18:3660101	67:27:0012835	67:27:0014320	67:27:0020864	67:27:0031435
399	67:18:3660201	67:27:0012836	67:27:0014321	67:27:0020865	67:27:0031437
400	67:18:3660301	67:27:0012837	67:27:0014322	67:27:0020867	67:27:0031438
401	67:18:3670101	67:27:0012838	67:27:0014323	67:27:0020870	67:27:0031439
402	67:18:3680101	67:27:0012839	67:27:0014324	67:27:0020873	67:27:0031440
403	67:18:3690101	67:27:0012840	67:27:0014325	67:27:0020874	67:27:0031441
404	67:18:3700101	67:27:0012841	67:27:0014326	67:27:0020875	67:27:0031442
405	67:18:3750101	67:27:0012842	67:27:0014327	67:27:0020876	67:27:0031443
406	67:18:3760101	67:27:0012843	67:27:0014328	67:27:0020877	67:27:0031444
407	67:18:3790101	67:27:0012844	67:27:0014329	67:27:0020901	67:27:0031445
408	67:18:3800101	67:27:0012845	67:27:0014330	67:27:0020902	67:27:0031446
409	67:18:3800201	67:27:0012846	67:27:0014331	67:27:0020903	67:27:0031447
410	67:18:3800301	67:27:0012847	67:27:0014332	67:27:0020904	67:27:0031450
411	67:18:3800401	67:27:0012848	67:27:0014333	67:27:0020905	67:27:0031451
412	67:18:3800501	67:27:0012849	67:27:0014334	67:27:0020906	67:27:0031501
413	67:18:3800601	67:27:0012850	67:27:0014335	67:27:0020907	67:27:0031502
414	67:18:3820101	67:27:0012851	67:27:0014336	67:27:0020908	67:27:0031503
415	67:18:3830101	67:27:0012852	67:27:0014337	67:27:0020909	67:27:0031504
416	67:18:3840101	67:27:0012901	67:27:0014338	67:27:0020910	67:27:0031505
417	67:18:3850101	67:27:0012902	67:27:0014339	67:27:0020911	67:27:0031506
418	67:18:3870101	67:27:0012903	67:27:0014340	67:27:0020912	67:27:0031507
419	67:18:3880101	67:27:0013001	67:27:0014341	67:27:0020913	67:27:0031509
420	67:18:4130101	67:27:0013002	67:27:0014401	67:27:0020914	67:27:0031510
421	67:27:0000000	67:27:0013003	67:27:0014501	67:27:0020915	67:27:0031511
422	67:27:0010101	67:27:0013004	67:27:0014502	67:27:0020916	67:27:0031512
423	67:27:0010102	67:27:0013005	67:27:0014503	67:27:0020917	67:27:0031513
424	67:27:0010103	67:27:0013006	67:27:0014504	67:27:0020918	67:27:0031514
425	67:27:0010201	67:27:0013007	67:27:0014505	67:27:0020919	67:27:0031515
426	67:27:0010202	67:27:0013008	67:27:0014506	67:27:0020920	67:27:0031516
427	67:27:0010203	67:27:0013009	67:27:0014507	67:27:0020921	67:27:0031601

№ п/п	Номера кадастровых кварталов				
	1	2	3	4	5
428	67:27:0010204	67:27:0013010	67:27:0014508	67:27:0020922	67:27:0031602
429	67:27:0010205	67:27:0013011	67:27:0014509	67:27:0020923	67:27:0031701
430	67:27:0010206	67:27:0013012	67:27:0014510	67:27:0020924	67:27:0031702
431	67:27:0010207	67:27:0013013	67:27:0014511	67:27:0020925	67:27:0031703
432	67:27:0010208	67:27:0013014	67:27:0014512	67:27:0020927	67:27:0031704
433	67:27:0010209	67:27:0013015	67:27:0014513	67:27:0020928	67:27:0031705
434	67:27:0010210	67:27:0013016	67:27:0014514	67:27:0020929	67:27:0031706
435	67:27:0010211	67:27:0013019	67:27:0014515	67:27:0021001	67:27:0031707
436	67:27:0010212	67:27:0013020	67:27:0014516	67:27:0021002	67:27:0031708
437	67:27:0010213	67:27:0013021	67:27:0014517	67:27:0021003	67:27:0031709
438	67:27:0010214	67:27:0013022	67:27:0014518	67:27:0021004	67:27:0031710
439	67:27:0010215	67:27:0013023	67:27:0014519	67:27:0021005	67:27:0031711
440	67:27:0010216	67:27:0013024	67:27:0014520	67:27:0021006	67:27:0031713
441	67:27:0010217	67:27:0013025	67:27:0014521	67:27:0021007	67:27:0031714
442	67:27:0010218	67:27:0013026	67:27:0014522	67:27:0021008	67:27:0031715
443	67:27:0010219	67:27:0013027	67:27:0014523	67:27:0021009	67:27:0031716
444	67:27:0010220	67:27:0013028	67:27:0014524	67:27:0021010	67:27:0031717
445	67:27:0010221	67:27:0013029	67:27:0014525	67:27:0021011	67:27:0031718
446	67:27:0010222	67:27:0013030	67:27:0014526	67:27:0021012	67:27:0031719
447	67:27:0010223	67:27:0013101	67:27:0014527	67:27:0021013	67:27:0031720
448	67:27:0010224	67:27:0013102	67:27:0014528	67:27:0021014	67:27:0031721
449	67:27:0010225	67:27:0013103	67:27:0014529	67:27:0021015	67:27:0031723
450	67:27:0010226	67:27:0013104	67:27:0014530	67:27:0021016	67:27:0031724
451	67:27:0010227	67:27:0013105	67:27:0014531	67:27:0021017	67:27:0031725
452	67:27:0010228	67:27:0013106	67:27:0014532	67:27:0021018	67:27:0031726
453	67:27:0010229	67:27:0013107	67:27:0014533	67:27:0021019	67:27:0031727
454	67:27:0010230	67:27:0013108	67:27:0014534	67:27:0021020	67:27:0031728
455	67:27:0010231	67:27:0013116	67:27:0014535	67:27:0021021	67:27:0031729
456	67:27:0010232	67:27:0013117	67:27:0014536	67:27:0021022	67:27:0031730
457	67:27:0010233	67:27:0013139	67:27:0014537	67:27:0021023	67:27:0031731
458	67:27:0010234	67:27:0013140	67:27:0014538	67:27:0021025	67:27:0031732
459	67:27:0010235	67:27:0013141	67:27:0014539	67:27:0021026	67:27:0031733
460	67:27:0010236	67:27:0013142	67:27:0014540	67:27:0021027	67:27:0031734
461	67:27:0010237	67:27:0013143	67:27:0014541	67:27:0021028	67:27:0031735
462	67:27:0010238	67:27:0013144	67:27:0014542	67:27:0021050	67:27:0031741
463	67:27:0010249	67:27:0013145	67:27:0014543	67:27:0021051	67:27:0031742
464	67:27:0010250	67:27:0013146	67:27:0014544	67:27:0021052	67:27:0031743
465	67:27:0010251	67:27:0013147	67:27:0014545	67:27:0021053	67:27:0031744
466	67:27:0010252	67:27:0013148	67:27:0014546	67:27:0021054	67:27:0031745
467	67:27:0010253	67:27:0013201	67:27:0014547	67:27:0021055	67:27:0031746
468	67:27:0010254	67:27:0013202	67:27:0014548	67:27:0021056	67:27:0031747
469	67:27:0010255	67:27:0013203	67:27:0014549	67:27:0021057	67:27:0031748
470	67:27:0010256	67:27:0013204	67:27:0014550	67:27:0021058	67:27:0031801
471	67:27:0010257	67:27:0013205	67:27:0014551	67:27:0021059	67:27:0031802

№ п/п	Номера кадастровых кварталов				
	1	2	3	4	5
472	67:27:0010258	67:27:0013206	67:27:0014552	67:27:0021060	67:27:0031803
473	67:27:0010301	67:27:0013207	67:27:0014553	67:27:0021061	67:27:0031804
474	67:27:0010302	67:27:0013208	67:27:0014554	67:27:0021062	67:27:0031805
475	67:27:0010303	67:27:0013209	67:27:0014555	67:27:0021063	67:27:0031807
476	67:27:0010304	67:27:0013210	67:27:0014556	67:27:0021064	67:27:0031808
477	67:27:0010305	67:27:0013301	67:27:0014557	67:27:0021065	67:27:0031809
478	67:27:0010306	67:27:0013302	67:27:0014558	67:27:0021066	67:27:0031901
479	67:27:0010309	67:27:0013303	67:27:0014559	67:27:0021067	67:27:0031902
480	67:27:0010310	67:27:0013304	67:27:0014560	67:27:0021068	67:27:0031903
481	67:27:0010311	67:27:0013305	67:27:0014561	67:27:0021069	67:27:0031904
482	67:27:0010312	67:27:0013306	67:27:0014562	67:27:0021070	67:27:0031905
483	67:27:0010313	67:27:0013307	67:27:0014564	67:27:0021071	67:27:0031906
484	67:27:0010314	67:27:0013308	67:27:0014566	67:27:0021072	67:27:0031907
485	67:27:0010315	67:27:0013309	67:27:0014567	67:27:0021073	67:27:0031908
486	67:27:0010318	67:27:0013310	67:27:0014601	67:27:0021074	67:27:0031909
487	67:27:0010319	67:27:0013311	67:27:0014602	67:27:0021075	67:27:0031910
488	67:27:0010401	67:27:0013312	67:27:0014603	67:27:0021076	67:27:0031911
489	67:27:0010402	67:27:0013313	67:27:0014604	67:27:0021077	67:27:0031912
490	67:27:0010403	67:27:0013314	67:27:0014605	67:27:0021078	67:27:0031913
491	67:27:0010404	67:27:0013315	67:27:0014606	67:27:0021079	67:27:0031914
492	67:27:0010405	67:27:0013320	67:27:0014607	67:27:0021080	67:27:0031915
493	67:27:0010406	67:27:0013321	67:27:0014608	67:27:0021081	67:27:0031916
494	67:27:0010407	67:27:0013322	67:27:0014609	67:27:0021082	67:27:0031917
495	67:27:0010408	67:27:0013323	67:27:0014610	67:27:0021083	67:27:0031918
496	67:27:0010409	67:27:0013324	67:27:0014611	67:27:0021084	67:27:0031919
497	67:27:0010410	67:27:0013325	67:27:0014612	67:27:0021085	67:27:0031920
498	67:27:0010412	67:27:0013326	67:27:0014701	67:27:0021086	67:27:0031921
499	67:27:0010413	67:27:0013327	67:27:0014702	67:27:0030101	67:27:0031922
500	67:27:0010414	67:27:0013328	67:27:0014703	67:27:0030102	67:27:0031923
501	67:27:0010415	67:27:0013329	67:27:0014704	67:27:0030103	67:27:0031924
502	67:27:0010416	67:27:0013330	67:27:0014705	67:27:0030105	67:27:0031925
503	67:27:0010417	67:27:0013331	67:27:0014706	67:27:0030106	67:27:0031926
504	67:27:0010418	67:27:0013332	67:27:0014707	67:27:0030107	67:27:0031927
505	67:27:0010419	67:27:0013333	67:27:0014708	67:27:0030108	67:27:0031928
506	67:27:0010501	67:27:0013334	67:27:0014709	67:27:0030109	67:27:0031929
507	67:27:0010502	67:27:0013335	67:27:0014710	67:27:0030110	67:27:0031930
508	67:27:0010503	67:27:0013336	67:27:0014711	67:27:0030111	67:27:0031931
509	67:27:0010504	67:27:0013337	67:27:0014712	67:27:0030112	67:27:0031932
510	67:27:0010505	67:27:0013338	67:27:0014713	67:27:0030113	67:27:0031933
511	67:27:0010506	67:27:0013339	67:27:0014714	67:27:0030114	67:27:0031934
512	67:27:0010507	67:27:0013340	67:27:0014715	67:27:0030115	67:27:0031935
513	67:27:0010508	67:27:0013341	67:27:0014716	67:27:0030116	67:27:0031936
514	67:27:0010509	67:27:0013342	67:27:0014717	67:27:0030117	67:27:0031937
515	67:27:0010510	67:27:0013343	67:27:0014718	67:27:0030125	67:27:0031938

№ п/п	Номера кадастровых кварталов				
	1	2	3	4	5
516	67:27:0010511	67:27:0013344	67:27:0014719	67:27:0030126	67:27:0031939
517	67:27:0010512	67:27:0013345	67:27:0014720	67:27:0030127	67:27:0031940
518	67:27:0010513	67:27:0013346	67:27:0014721	67:27:0030128	67:27:0031942
519	67:27:0010514	67:27:0013351	67:27:0014722	67:27:0030129	67:27:0031943
520	67:27:0010515	67:27:0013402	67:27:0014723	67:27:0030130	67:27:0031944
521	67:27:0010516	67:27:0013403	67:27:0014724	67:27:0030131	67:27:0031945
522	67:27:0010517	67:27:0013405	67:27:0014725	67:27:0030132	67:27:0035102
523	67:27:0010518	67:27:0013408	67:27:0014726	67:27:0030133	67:27:0030134
524	67:27:0010519	67:27:0013409	67:27:0014727	–	–

4.4. Приаэродромная территория аэродрома гражданской авиации Смоленск (Северный) полностью или частично расположена в границах муниципальных образований Смоленской области, приведенных в таблице 1.3.

Таблица 1.3

№ п/п	Муниципальные образования
1	городской округ Смоленск
2	Смоленский муниципальный округ
3	Руднянский муниципальный округ
4	Кардымовский муниципальный округ

4.5. Графическое изображение границ приаэродромной территории аэродрома гражданской авиации Смоленск (Северный) приведено на схеме 1.

Схема 1

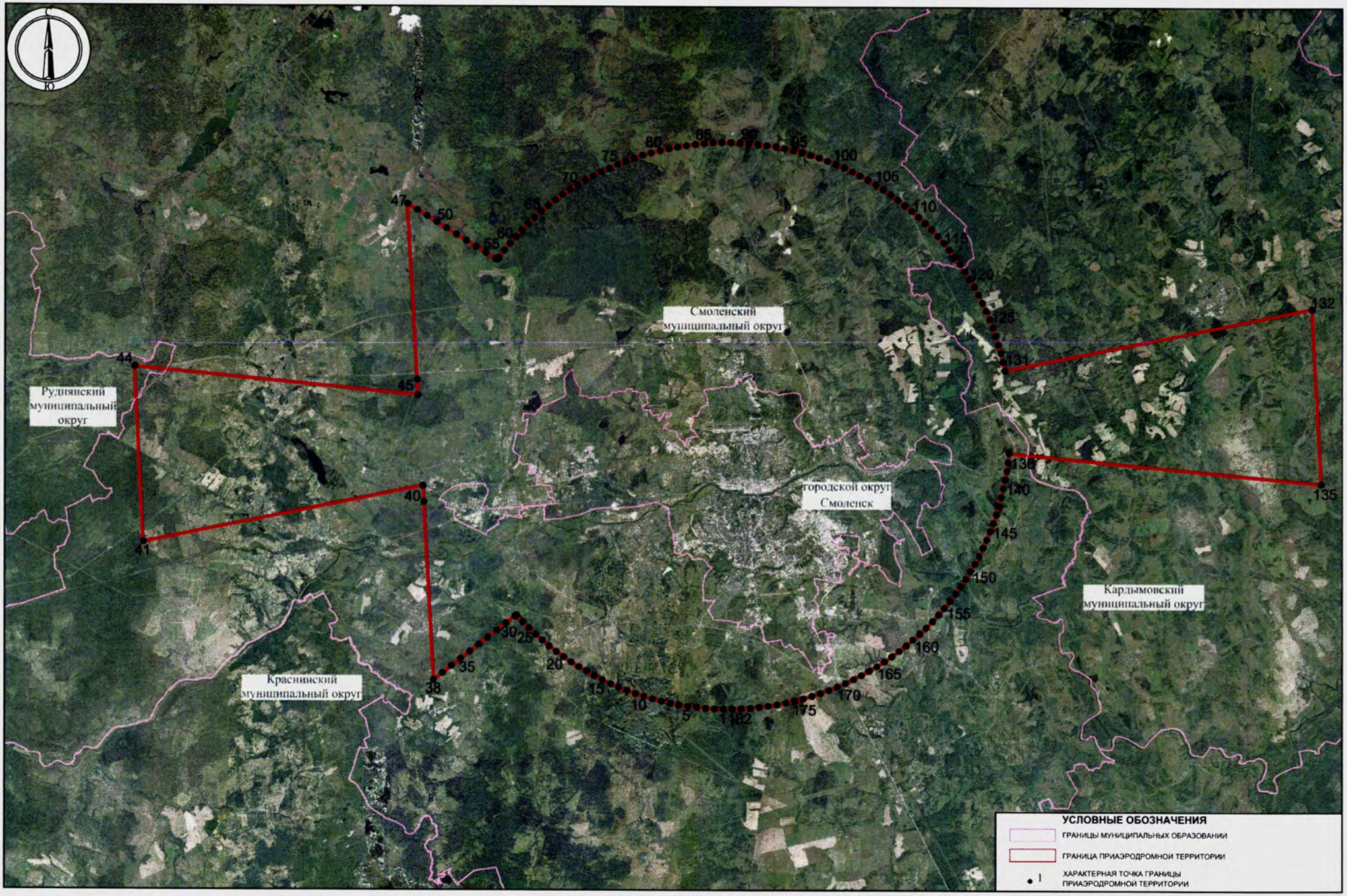
Смоленский муниципальный округ
Руднянский муниципальный округ
городской округ Смоленск
Кардымовский муниципальный округ
Краснинский муниципальный округ
УСЛОВНЫЕ ОБОЗНАЧЕНИЯ
ГРАНИЦЫ МУНИЦИПАЛЬНЫХ ОБРАЗОВАНИЙ
ГРАНИЦА ПРИАЭРОДРОМНОЙ ТЕРРИТОРИИ
1 ХАРАКТЕРНАЯ ТОЧКА ГРАНИЦЫ ПРИАЭРОДРОМНОЙ ТЕРРИТОРИИ

5. Описание границ первой подзоны:

5.1. Первая подзона приаэродромной территории аэродрома гражданской авиации Смоленск (Северный) выделена по внешним границам земельных участков, предоставленных для размещения и эксплуатации зданий, сооружений и оборудования, подлежащих размещению в указанной подзоне, отграничивающим такие земельные участки от земельных участков, предназначенных для иных целей.

5.2. Перечень координат характерных точек границ первой подзоны приаэродромной территории аэродрома гражданской авиации Смоленск (Северный) приведен в таблице 2.1.

Таблица 2.1

Обозначение характерных точек границ	Координаты МСК-67, зона 1	
	X	Y
1	465026,21	1222418,75
2	464940,53	1222404,48
3	464923,86	1222401,92
4	464929,44	1222147,95
5	464914,41	1222073,86
6	464842,73	1221940,41
7	464749,16	1221872,33
8	464670,14	1221874,84
9	464658,41	1221804,80
10	464671,13	1221804,15
11	464668,44	1221751,04
12	464717,72	1221747,71
13	464717,64	1221746,10
14	464731,68	1221745,39
15	464734,75	1221741,98
16	464730,08	1221650,65
17	464685,54	1221652,96
18	464685,20	1221646,29
19	464736,45	1221643,65
20	464735,42	1221619,77
21	464734,41	1221619,82
22	464729,43	1221521,37
23	464688,08	1221523,52
24	464686,64	1221493,70
25	464717,38	1221491,74
26	464669,16	1220633,11
27	464555,57	1220518,11
28	464525,89	1219922,88
29	464609,25	1219891,36
30	464693,70	1219837,50

Обозначение характерных точек границ	Координаты МСК-67, зона 1	
	X	Y
31	464693,71	1219799,07
32	464693,81	1219260,00
33	464515,81	1219259,97
34	464317,57	1219454,15
35	464300,20	1219392,53
36	464282,96	1219354,78
37	464291,41	1219298,81
38	464417,38	1219189,47
39	464427,22	1219074,73
40	464875,73	1218699,87
41	464865,35	1218502,67
42	464859,18	1218502,67
43	464853,16	1218432,12
44	464931,26	1218428,14
45	464939,18	1218502,64
46	464935,04	1218502,65
47	464946,64	1218725,76
48	465096,83	1218790,98
49	465362,09	1218893,37
50	465413,16	1219463,59
51	465451,02	1219841,61
52	465449,82	1219866,78
53	465449,96	1219891,34
54	465452,40	1219914,88
55	465450,64	1219927,44
56	465450,64	1219958,14
57	465452,45	1219963,79
58	465448,66	1219986,05
59	465448,00	1220002,17
60	465451,95	1220011,37

Обозначение характерных точек границ	Координаты МСК-67, зона 1	
	X	Y
61	465450,81	1220015,38
62	465449,32	1220018,44
63	465443,79	1220020,91
64	465443,55	1220061,32
65	465439,30	1220081,93
66	465453,18	1220113,01
67	465443,01	1220130,14
68	465452,49	1220150,00
69	465467,32	1220276,38
70	465471,40	1220310,14
71	465496,02	1220427,97
72	465498,53	1220458,19
73	465523,34	1220747,14
74	465529,11	1220815,08
75	465535,72	1220898,95
76	465523,30	1220910,77
77	465540,74	1220955,97
78	465531,53	1220967,07
79	465539,27	1220996,77
80	465531,98	1221011,06

Обозначение характерных точек границ	Координаты МСК-67, зона 1	
	X	Y
81	465533,83	1221035,50
82	465542,76	1221089,35
83	465541,02	1221100,41
84	465544,85	1221136,19
85	465545,25	1221197,13
86	465549,32	1221200,69
87	465549,32	1221220,93
88	465583,45	1221446,22
89	465584,19	1221454,82
90	465613,60	1221798,21
91	465586,65	1221787,23
92	465558,19	1221775,64
93	465538,79	1221767,74
94	465492,77	1221771,45
95	465464,83	1221761,27
96	465465,91	1221775,33
97	465284,50	1221783,66
98	465298,21	1222039,74
99	465305,84	1222405,28
1	465026,21	1222418,75

5.3. Перечень кадастровых кварталов, в границах территорий которых полностью или частично расположена первая подзона приаэродромной территории аэродрома гражданской авиации Смоленск (Северный), приведен в таблице 2.2.

Таблица 2.2

№ п/п	Номера кадастровых кварталов				
	1	2	3	4	5
1	67:27:0013521	67:27:0013541	67:18:0020202	67:27:0013601	67:27:0013542
2	67:27:0013539	67:18:0000000	67:27:0000000	67:00:0000000	–

5.4. Муниципальные образования, в границах территорий которых полностью или частично расположена первая подзона приаэродромной территории аэродрома гражданской авиации Смоленск (Северный): городской округ Смоленск и Смоленский муниципальный округ.

5.5. Графическое изображение границ первой подзоны приаэродромной территории аэродрома гражданской авиации Смоленск (Северный) приведено на схеме 2.

Схема 2

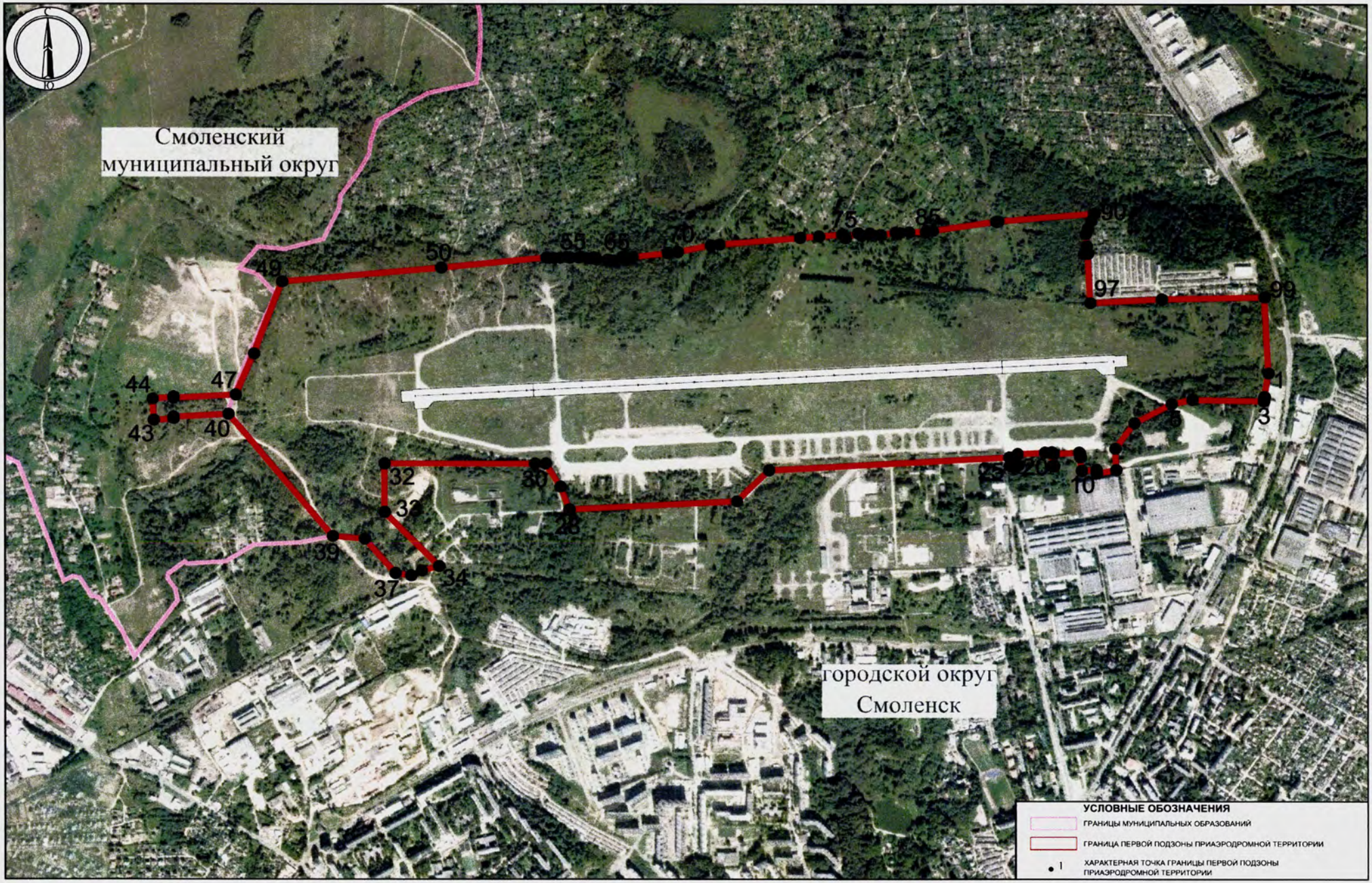
Смоленский
муниципальный округ
городской округ
Смоленск
50
55
65
70
75
85
90
97
99
1
3
49
47
44
43
40
32
30
28
39
37
34
10
УСЛОВНЫЕ ОБОЗНАЧЕНИЯ
ГРАНИЦЫ МУНИЦИПАЛЬНЫХ ОБРАЗОВАНИЙ
ГРАНИЦА ПЕРВОЙ ПОДЗОНЫ ПРИАЭРОДРОМНОЙ ТЕРРИТОРИИ
1
ХАРАКТЕРНАЯ ТОЧКА ГРАНИЦЫ ПЕРВОЙ ПОДЗОНЫ ПРИАЭРОДРОМНОЙ ТЕРРИТОРИИ

6. Описание границ второй подзоны:

6.1. Вторая подзона приаэродромной территории аэродрома гражданской авиации Смоленск (Северный) выделена по внешним границам земельных участков, предоставленных для размещения и эксплуатации зданий, сооружений и оборудования, подлежащих размещению в указанной подзоне, отграничивающим такие земельные участки от земельных участков, предназначенных для иных целей.

6.2. Перечень координат характерных точек границ второй подзоны приаэродромной территории аэродрома гражданской авиации Смоленск (Северный) приведен в таблице 3.

Таблица 3

Обозначение характерных точек границ	Координаты МСК-67, зона 1	
	X	Y
1	464686,64	1221493,70
2	464688,08	1221523,52
3	464729,43	1221521,37
4	464734,41	1221619,82
5	464735,42	1221619,77
6	464736,45	1221643,65
7	464685,20	1221646,29
8	464685,54	1221652,96
9	464730,08	1221650,65
10	464734,75	1221741,98
11	464731,68	1221745,39

Обозначение характерных точек границ	Координаты МСК-67, зона 1	
	X	Y
12	464717,64	1221746,10
13	464717,72	1221747,71
14	464668,44	1221751,04
15	464671,13	1221804,15
16	464658,41	1221804,80
17	464645,56	1221728,18
18	464516,43	1221748,38
19	464508,90	1221699,72
20	464589,08	1221688,42
21	464580,21	1221500,49
1	464686,64	1221493,70

6.3. Кадастровые кварталы, в границах территорий которых полностью или частично расположена вторая подзона приаэродромной территории аэродрома гражданской авиации Смоленск (Северный): 67:00:0000000, 67:27:0000000, 67:27:0013601.

6.4. Муниципальное образование, в границах территории которого расположена вторая подзона приаэродромной территории аэродрома гражданской авиации Смоленск (Северный): городской округ Смоленск.

6.5. Графическое изображение границ второй подзоны приаэродромной территории аэродрома гражданской авиации Смоленск (Северный) приведено на схеме 3.

Схема 3

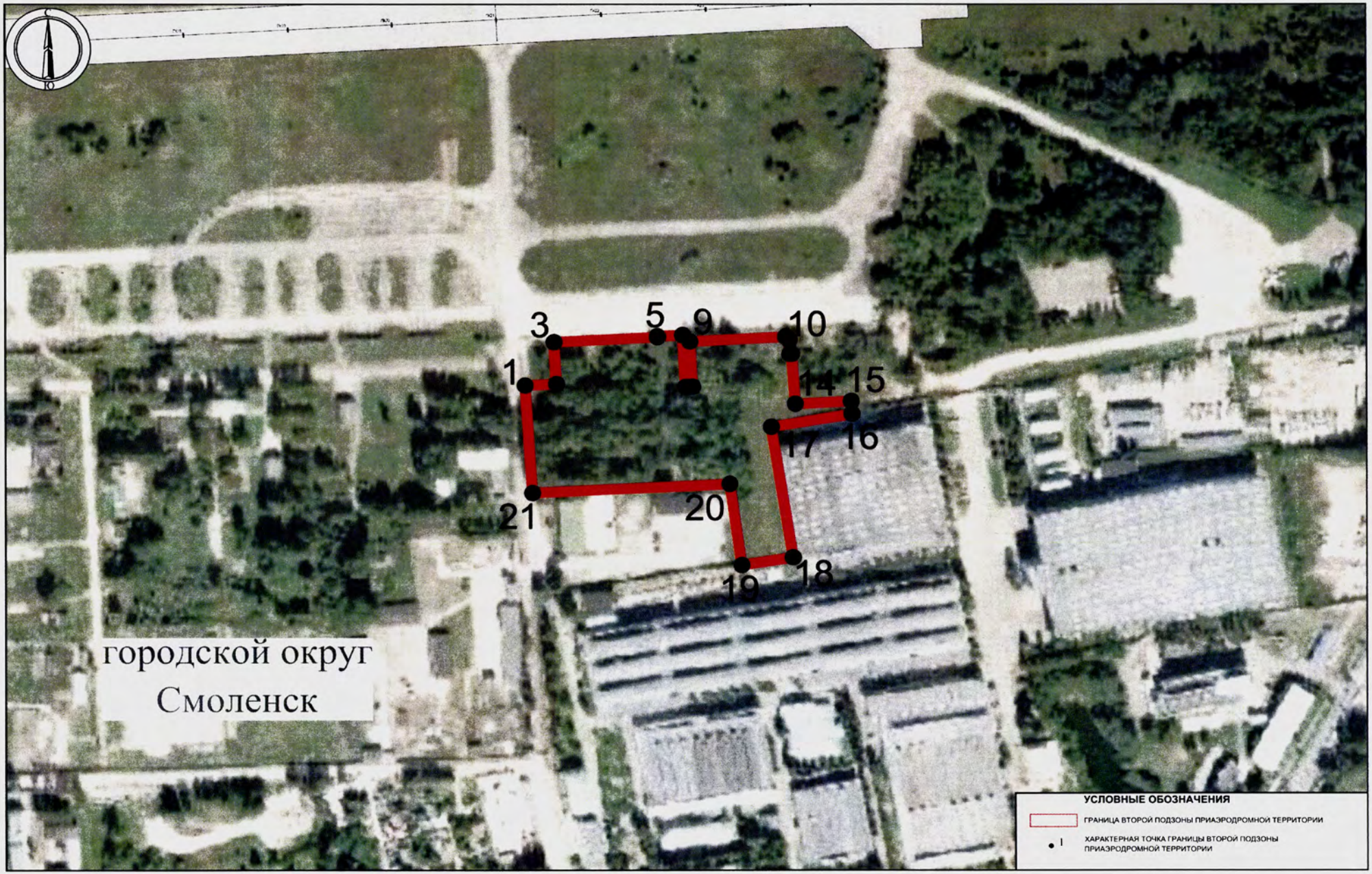
3
5
9
10
1
14
15
17
16
21
20
19
18
городской округ
Смоленск
УСЛОВНЫЕ ОБОЗНАЧЕНИЯ
ГРАНИЦА ВТОРОЙ ПОДЗОНЫ ПРИАЭРОДРОМНОЙ ТЕРРИТОРИИ
ХАРАКТЕРНАЯ ТОЧКА ГРАНИЦЫ ВТОРОЙ ПОДЗОНЫ ПРИАЭРОДРОМНОЙ ТЕРРИТОРИИ

7. Описание границ третьей подзоны:

7.1. Третья подзона приаэродромной территории аэродрома гражданской авиации Смоленск (Северный) выделена в границах полос воздушных подходов, установленных в соответствии с Федеральными правилами использования воздушного пространства Российской Федерации, утвержденными постановлением Правительства Российской Федерации от 11 марта 2010 г. № 138[4], и с учетом ограничительных поверхностей аэродрома в соответствии с Федеральными авиационными правилами «Требования, предъявляемые к аэродромам, предназначенным для взлета, посадки, руления и стоянки гражданских воздушных судов», утвержденными приказом Министерства транспорта Российской Федерации от 25 августа 2015 г. № 262 (зарегистрирован Министерством юстиции Российской Федерации 9 октября 2015 г., регистрационный № 39264), с изменениями, внесенными приказом Министерства транспорта Российской Федерации от 24 ноября 2017 г. № 495 (зарегистрирован Министерством юстиции Российской Федерации 21 декабря 2017 г., регистрационный № 49344) (далее – ФАП-262).

7.2. Перечень координат характерных точек границ третьей подзоны приаэродромной территории аэродрома гражданской авиации Смоленск (Северный) представлен в таблице 4.1.

Таблица 4.1

Обозначение характерных точек границ	Координаты МСК-67, зона 1	
	X	Y
1	471243,19	1251590,63
2	461955,29	1252064,81
3	463576,94	1235550,15
4	463105,10	1235497,45
5	462635,17	1235429,84
6	462167,61	1235347,39
7	461702,89	1235250,19
8	461241,49	1235138,33
9	460783,85	1235011,92
10	460330,44	1234871,09

[4] В соответствии с пунктом 3 постановления Правительства Российской Федерации от 11 марта 2010 г. № 138 данный акт действует до 1 сентября 2027 г.

Обозначение характерных точек границ	Координаты МСК-67, зона 1	
	X	Y
11	459881,72	1234715,98
12	459438,13	1234546,75
13	459000,12	1234363,57
14	458568,13	1234166,62
15	458142,58	1233956,09
16	457723,92	1233732,20
17	457312,54	1233495,18
18	456908,88	1233245,25
19	456513,32	1232982,67
20	456126,27	1232707,71
21	455748,12	1232420,64
22	455379,25	1232121,74
23	455020,02	1231811,32
24	454670,79	1231489,68
25	454331,92	1231157,15
26	454003,73	1230814,07
27	453686,58	1230460,77
28	453380,76	1230097,61
29	453086,59	1229724,96
30	452804,36	1229343,18
31	452534,35	1228952,66
32	452276,84	1228553,79
33	452032,07	1228146,97
34	451800,31	1227732,61
35	451581,78	1227311,12
36	451376,69	1226882,93
37	451185,26	1226448,46
38	451007,68	1226008,15
39	450844,11	1225562,44
40	450694,74	1225111,77
41	450559,70	1224656,61
42	450439,14	1224197,40
43	450333,17	1223734,60
44	450241,90	1223268,69
45	450165,42	1222800,11
46	450103,80	1222329,36
47	450057,12	1221856,88
48	450025,41	1221383,17
49	450008,71	1220908,69
50	450007,03	1220433,92
51	450020,39	1219959,34
52	450048,75	1219485,41
53	450092,10	1219012,62
54	450150,38	1218541,44
55	450223,56	1218072,34

Обозначение характерных точек границ	Координаты МСК-67, зона 1	
	X	Y
56	450311,54	1217605,79
57	450414,24	1217142,26
58	450531,56	1216682,21
59	450663,38	1216226,10
60	450809,57	1215774,40
61	450969,98	1215327,54
62	451144,45	1214885,99
63	451332,81	1214450,18
64	451534,87	1214020,55
65	451750,42	1213597,53
66	451979,25	1213181,54
67	452221,13	1212773,00
68	452475,82	1212372,33
69	452743,07	1211979,91
70	453022,60	1211596,15
71	453314,13	1211221,43
72	453617,38	1210856,12
73	453932,03	1210500,59
74	454257,78	1210155,20
75	454594,30	1209820,28
76	454941,25	1209496,19
77	455298,28	1209183,24
78	455665,04	1208881,75
79	456041,15	1208592,01
80	456426,25	1208314,32
81	456819,94	1208048,96
82	457221,83	1207796,19
83	457631,52	1207556,27
84	458048,60	1207329,43
85	458472,65	1207115,90
86	458903,24	1206915,90
87	459339,95	1206729,63
88	459782,33	1206557,28
89	460229,95	1206399,01
90	460682,35	1206254,98
91	461139,08	1206125,35
92	461599,68	1206010,23
93	462063,70	1205909,75
94	458768,61	1189646,10
95	468056,51	1189171,92
96	466434,86	1205686,59
97	466906,70	1205739,29
98	467376,63	1205806,90
99	467844,19	1205889,35
100	468308,91	1205986,55

Обозначение характерных точек границ	Координаты МСК-67, зона 1	
	X	Y
101	468770,32	1206098,41
102	469227,95	1206224,82
103	469681,36	1206365,65
104	470130,08	1206520,75
105	470573,67	1206689,98
106	471011,68	1206873,16
107	471443,67	1207070,12
108	471869,22	1207280,64
109	472287,89	1207504,53
110	472699,26	1207741,56
111	473102,93	1207991,48
112	473498,48	1208254,06
113	473885,53	1208529,02
114	474263,68	1208816,10
115	474632,55	1209115,00
116	474991,79	1209425,42
117	475341,01	1209747,05
118	475679,89	1210079,58
119	476008,07	1210422,67
120	476325,22	1210775,96
121	476631,04	1211139,12
122	476925,22	1211511,78
123	477207,45	1211893,56
124	477477,45	1212284,08
125	477734,97	1212682,95
126	477979,73	1213089,77
127	478211,49	1213504,13
128	478430,02	1213925,62
129	478635,11	1214353,81
130	478826,54	1214788,28
131	479004,13	1215228,59
132	479167,69	1215674,30
133	479317,06	1216124,96
134	479452,10	1216580,13
135	479572,66	1217039,34
136	479678,63	1217502,13
137	479769,90	1217968,05
138	479846,39	1218436,62
139	479908,00	1218907,38
140	479954,68	1219379,85
141	479986,39	1219853,56
142	480003,09	1220328,04
143	480004,77	1220802,81
144	479991,42	1221277,40

Обозначение характерных точек границ	Координаты МСК-67, зона 1	
	X	Y
145	479963,05	1221751,32
146	479919,71	1222224,11
147	479861,42	1222695,30
148	479788,25	1223164,40
149	479700,27	1223630,95
150	479597,56	1224094,48
151	479480,25	1224554,53
152	479348,42	1225010,63
153	479202,24	1225462,34
154	479041,82	1225909,19
155	478867,35	1226350,75
156	478678,99	1226786,56
157	478476,94	1227216,19
158	478261,38	1227639,21
159	478032,55	1228055,19
160	477790,67	1228463,73
161	477535,98	1228864,41
162	477268,73	1229256,82
163	476989,20	1229640,59
164	476697,67	1230015,31
165	476394,42	1230380,62
166	476079,77	1230736,15
167	475754,02	1231081,54
168	475417,50	1231416,45
169	475070,55	1231740,54
170	474713,52	1232053,49
171	474346,76	1232354,99
172	473970,65	1232644,73
173	473585,55	1232922,41
174	473191,86	1233187,78
175	472789,97	1233440,55
176	472380,28	1233680,47
177	471963,20	1233907,31
178	471539,15	1234120,83
179	471108,56	1234320,83
180	470671,86	1234507,10
181	470229,47	1234679,46
182	469781,86	1234837,73
183	469329,46	1234981,75
184	468872,72	1235111,39
185	468412,12	1235226,51
186	467948,10	1235326,99
1	471243,19	1251590,63

7.3. Перечень кадастровых кварталов, в границах территорий которых полностью или частично расположена третья подзона приаэродромной территории аэродрома гражданской авиации Смоленск (Северный), приведен в таблице 4.2.

Таблица 4.2

№ п/п	Номера кадастровых кварталов				
	1	2	3	4	5
1	67:00:0000000	67:27:0010707	67:27:0013430	67:27:0014739	67:27:0030205
2	67:10:0000000	67:27:0010708	67:27:0013431	67:27:0014740	67:27:0030206
3	67:10:0010234	67:27:0010801	67:27:0013432	67:27:0014741	67:27:0030207
4	67:10:0010235	67:27:0010802	67:27:0013433	67:27:0014742	67:27:0030208
5	67:10:0010238	67:27:0010901	67:27:0013434	67:27:0014743	67:27:0030209
6	67:10:0020102	67:27:0010902	67:27:0013435	67:27:0014744	67:27:0030210
7	67:10:0020201	67:27:0010903	67:27:0013436	67:27:0014801	67:27:0030211
8	67:10:0020301	67:27:0010904	67:27:0013437	67:27:0014802	67:27:0030212
9	67:10:0020401	67:27:0010905	67:27:0013438	67:27:0014803	67:27:0030213
10	67:10:0020501	67:27:0010906	67:27:0013439	67:27:0014804	67:27:0030214
11	67:10:0020601	67:27:0010907	67:27:0013440	67:27:0014805	67:27:0030215
12	67:10:0020701	67:27:0010908	67:27:0013441	67:27:0014810	67:27:0030301
13	67:10:0020801	67:27:0010909	67:27:0013442	67:27:0014811	67:27:0030302
14	67:10:0020901	67:27:0010910	67:27:0013443	67:27:0014812	67:27:0030303
15	67:10:0021001	67:27:0010911	67:27:0013444	67:27:0014813	67:27:0030304
16	67:10:0021101	67:27:0010912	67:27:0013445	67:27:0014814	67:27:0030305
17	67:10:0021201	67:27:0010913	67:27:0013446	67:27:0014901	67:27:0030306
18	67:10:0021301	67:27:0010914	67:27:0013447	67:27:0014902	67:27:0030307
19	67:10:0030102	67:27:0010915	67:27:0013448	67:27:0014903	67:27:0030308
20	67:10:0030103	67:27:0010916	67:27:0013449	67:27:0014904	67:27:0030309
21	67:10:0030201	67:27:0010917	67:27:0013450	67:27:0015001	67:27:0030310
22	67:10:0030301	67:27:0010918	67:27:0013451	67:27:0015002	67:27:0030311
23	67:10:0530101	67:27:0010919	67:27:0013452	67:27:0015003	67:27:0030312
24	67:10:0570101	67:27:0010920	67:27:0013453	67:27:0015004	67:27:0030313
25	67:10:0580101	67:27:0010921	67:27:0013454	67:27:0015005	67:27:0030314
26	67:10:0590101	67:27:0010922	67:27:0013455	67:27:0015006	67:27:0030315
27	67:10:0710101	67:27:0010923	67:27:0013456	67:27:0015007	67:27:0030316
28	67:10:0720101	67:27:0010924	67:27:0013501	67:27:0015008	67:27:0030317
29	67:10:0730101	67:27:0010925	67:27:0013502	67:27:0015009	67:27:0030318
30	67:10:0770101	67:27:0010926	67:27:0013503	67:27:0015010	67:27:0030319
31	67:10:0780101	67:27:0010927	67:27:0013504	67:27:0015011	67:27:0030326
32	67:10:0790101	67:27:0010928	67:27:0013505	67:27:0015012	67:27:0030335
33	67:10:0860101	67:27:0010929	67:27:0013506	67:27:0015013	67:27:0030336
34	67:10:0870101	67:27:0010930	67:27:0013507	67:27:0015014	67:27:0030337
35	67:10:0880101	67:27:0011001	67:27:0013508	67:27:0015015	67:27:0030338
36	67:10:0890101	67:27:0011008	67:27:0013509	67:27:0015016	67:27:0030339
37	67:10:0900101	67:27:0011009	67:27:0013510	67:27:0015017	67:27:0030340
38	67:10:0910101	67:27:0011010	67:27:0013511	67:27:0015018	67:27:0030341

№ п/п	Номера кадастровых кварталов				
	1	2	3	4	5
39	67:10:0960101	67:27:0011011	67:27:0013512	67:27:0015019	67:27:0030342
40	67:10:0970101	67:27:0011014	67:27:0013513	67:27:0015020	67:27:0030343
41	67:10:0980101	67:27:0011015	67:27:0013514	67:27:0015021	67:27:0030344
42	67:10:0990101	67:27:0011016	67:27:0013515	67:27:0015022	67:27:0030345
43	67:10:1000101	67:27:0011017	67:27:0013516	67:27:0015023	67:27:0030346
44	67:10:1010101	67:27:0011018	67:27:0013517	67:27:0015024	67:27:0030347
45	67:10:1020101	67:27:0011019	67:27:0013518	67:27:0015025	67:27:0030348
46	67:10:1030101	67:27:0011020	67:27:0013519	67:27:0015026	67:27:0030349
47	67:10:1100101	67:27:0011028	67:27:0013520	67:27:0015027	67:27:0030350
48	67:16:0000000	67:27:0011029	67:27:0013521	67:27:0015028	67:27:0030351
49	67:16:0020104	67:27:0011030	67:27:0013522	67:27:0015029	67:27:0030352
50	67:16:0030103	67:27:0011101	67:27:0013523	67:27:0015030	67:27:0030353
51	67:16:1690101	67:27:0011102	67:27:0013524	67:27:0015031	67:27:0030354
52	67:18:0000000	67:27:0011103	67:27:0013525	67:27:0015032	67:27:0030355
53	67:18:0010203	67:27:0011104	67:27:0013526	67:27:0015033	67:27:0030356
54	67:18:0010301	67:27:0011105	67:27:0013527	67:27:0015034	67:27:0030357
55	67:18:0010302	67:27:0011106	67:27:0013528	67:27:0015035	67:27:0030358
56	67:18:0010303	67:27:0011107	67:27:0013529	67:27:0015036	67:27:0030359
57	67:18:0010401	67:27:0011108	67:27:0013530	67:27:0015037	67:27:0030360
58	67:18:0010501	67:27:0011109	67:27:0013531	67:27:0015038	67:27:0030361
59	67:18:0010601	67:27:0011110	67:27:0013532	67:27:0015039	67:27:0030362
60	67:18:0010701	67:27:0011111	67:27:0013533	67:27:0015040	67:27:0030363
61	67:18:0010801	67:27:0011112	67:27:0013534	67:27:0015041	67:27:0030364
62	67:18:0010901	67:27:0011113	67:27:0013535	67:27:0015042	67:27:0030365
63	67:18:0011001	67:27:0011114	67:27:0013536	67:27:0015043	67:27:0030366
64	67:18:0011101	67:27:0011115	67:27:0013537	67:27:0015044	67:27:0030367
65	67:18:0011201	67:27:0011116	67:27:0013538	67:27:0015045	67:27:0030368
66	67:18:0011301	67:27:0011117	67:27:0013539	67:27:0015046	67:27:0030370
67	67:18:0011401	67:27:0011118	67:27:0013540	67:27:0015047	67:27:0030371
68	67:18:0011501	67:27:0011119	67:27:0013541	67:27:0015048	67:27:0030372
69	67:18:0011601	67:27:0011120	67:27:0013542	67:27:0015049	67:27:0030373
70	67:18:0011701	67:27:0011121	67:27:0013543	67:27:0015050	67:27:0030374
71	67:18:0011801	67:27:0011122	67:27:0013544	67:27:0015051	67:27:0030375
72	67:18:0011901	67:27:0011123	67:27:0013601	67:27:0015052	67:27:0030376
73	67:18:0020201	67:27:0011124	67:27:0013602	67:27:0015101	67:27:0030377
74	67:18:0020202	67:27:0011125	67:27:0013603	67:27:0015102	67:27:0030378
75	67:18:0020301	67:27:0011126	67:27:0013604	67:27:0015201	67:27:0030379
76	67:18:0020302	67:27:0011127	67:27:0013605	67:27:0015202	67:27:0030380
77	67:18:0020401	67:27:0011128	67:27:0013606	67:27:0015203	67:27:0030381
78	67:18:0020501	67:27:0011129	67:27:0013607	67:27:0015204	67:27:0030401
79	67:18:0020601	67:27:0011202	67:27:0013608	67:27:0015205	67:27:0030402
80	67:18:0020701	67:27:0011203	67:27:0013609	67:27:0015206	67:27:0030403
81	67:18:0020801	67:27:0011204	67:27:0013610	67:27:0015207	67:27:0030404
82	67:18:0020802	67:27:0011205	67:27:0013611	67:27:0015208	67:27:0030405
83	67:18:0020901	67:27:0011206	67:27:0013612	67:27:0015209	67:27:0030406

№ п/п	Номера кадастровых кварталов				
	1	2	3	4	5
84	67:18:0021001	67:27:0011207	67:27:0013613	67:27:0015210	67:27:0030407
85	67:18:0021101	67:27:0011208	67:27:0013701	67:27:0015211	67:27:0030410
86	67:18:0021201	67:27:0011209	67:27:0013702	67:27:0015212	67:27:0030412
87	67:18:0021301	67:27:0011210	67:27:0013703	67:27:0015213	67:27:0030413
88	67:18:0021401	67:27:0011211	67:27:0013704	67:27:0015220	67:27:0030414
89	67:18:0021501	67:27:0011212	67:27:0013705	67:27:0015221	67:27:0030416
90	67:18:0030101	67:27:0011213	67:27:0013706	67:27:0015222	67:27:0030417
91	67:18:0030201	67:27:0011214	67:27:0013707	67:27:0015223	67:27:0030418
92	67:18:0030202	67:27:0011215	67:27:0013708	67:27:0015224	67:27:0030419
93	67:18:0030301	67:27:0011216	67:27:0013709	67:27:0020101	67:27:0030430
94	67:18:0030401	67:27:0011301	67:27:0013710	67:27:0020102	67:27:0030431
95	67:18:0030501	67:27:0011302	67:27:0013711	67:27:0020103	67:27:0030432
96	67:18:0030601	67:27:0011303	67:27:0013712	67:27:0020104	67:27:0030433
97	67:18:0031101	67:27:0011304	67:27:0013713	67:27:0020105	67:27:0030434
98	67:18:0031201	67:27:0011305	67:27:0013714	67:27:0020106	67:27:0030501
99	67:18:0031301	67:27:0011306	67:27:0013715	67:27:0020108	67:27:0030502
100	67:18:0031401	67:27:0011307	67:27:0013716	67:27:0020109	67:27:0030503
101	67:18:0031501	67:27:0011308	67:27:0013717	67:27:0020110	67:27:0030504
102	67:18:0031601	67:27:0011309	67:27:0013718	67:27:0020111	67:27:0030506
103	67:18:0031701	67:27:0011310	67:27:0013719	67:27:0020112	67:27:0030507
104	67:18:0031801	67:27:0011311	67:27:0013720	67:27:0020113	67:27:0030508
105	67:18:0031901	67:27:0011312	67:27:0013801	67:27:0020114	67:27:0030509
106	67:18:0032001	67:27:0011313	67:27:0013802	67:27:0020115	67:27:0030510
107	67:18:0032101	67:27:0011314	67:27:0013803	67:27:0020116	67:27:0030511
108	67:18:0032201	67:27:0011315	67:27:0013804	67:27:0020117	67:27:0030512
109	67:18:0032301	67:27:0011316	67:27:0013805	67:27:0020118	67:27:0030513
110	67:18:0032401	67:27:0011317	67:27:0013806	67:27:0020119	67:27:0030514
111	67:18:0032501	67:27:0011318	67:27:0013807	67:27:0020120	67:27:0030515
112	67:18:0032601	67:27:0011319	67:27:0013808	67:27:0020121	67:27:0030516
113	67:18:0032701	67:27:0011320	67:27:0013809	67:27:0020201	67:27:0030517
114	67:18:0040101	67:27:0011321	67:27:0013810	67:27:0020202	67:27:0030518
115	67:18:0040201	67:27:0011322	67:27:0013811	67:27:0020203	67:27:0030519
116	67:18:0040202	67:27:0011323	67:27:0013812	67:27:0020204	67:27:0030522
117	67:18:0040203	67:27:0011324	67:27:0013813	67:27:0020205	67:27:0030523
118	67:18:0041001	67:27:0011325	67:27:0013814	67:27:0020206	67:27:0030524
119	67:18:0041101	67:27:0011401	67:27:0013815	67:27:0020207	67:27:0030525
120	67:18:0050101	67:27:0011402	67:27:0013816	67:27:0020208	67:27:0030527
121	67:18:0050102	67:27:0011403	67:27:0013817	67:27:0020209	67:27:0030528
122	67:18:0050103	67:27:0011404	67:27:0013818	67:27:0020210	67:27:0030529
123	67:18:0050201	67:27:0011405	67:27:0013819	67:27:0020211	67:27:0030530
124	67:18:0050204	67:27:0011406	67:27:0013820	67:27:0020212	67:27:0030531
125	67:18:0050301	67:27:0011501	67:27:0013821	67:27:0020213	67:27:0030601
126	67:18:0050302	67:27:0011502	67:27:0013822	67:27:0020214	67:27:0030602
127	67:18:0050501	67:27:0011503	67:27:0013823	67:27:0020215	67:27:0030603
128	67:18:0050601	67:27:0011504	67:27:0013824	67:27:0020216	67:27:0030604

№ п/п	Номера кадастровых кварталов				
	1	2	3	4	5
129	67:18:0050701	67:27:0011505	67:27:0013825	67:27:0020217	67:27:0030605
130	67:18:0050801	67:27:0011506	67:27:0013826	67:27:0020218	67:27:0030606
131	67:18:0050901	67:27:0011507	67:27:0013827	67:27:0020219	67:27:0030607
132	67:18:0051001	67:27:0011508	67:27:0013828	67:27:0020220	67:27:0030608
133	67:18:0051101	67:27:0011509	67:27:0013829	67:27:0020221	67:27:0030701
134	67:18:0051201	67:27:0011510	67:27:0013830	67:27:0020222	67:27:0030702
135	67:18:0051301	67:27:0011511	67:27:0013831	67:27:0020223	67:27:0030703
136	67:18:0051401	67:27:0011512	67:27:0013832	67:27:0020224	67:27:0030704
137	67:18:0051501	67:27:0011513	67:27:0013833	67:27:0020225	67:27:0030705
138	67:18:0051601	67:27:0011514	67:27:0013834	67:27:0020226	67:27:0030706
139	67:18:0051701	67:27:0011515	67:27:0013835	67:27:0020227	67:27:0030707
140	67:18:0051801	67:27:0011516	67:27:0013836	67:27:0020228	67:27:0030708
141	67:18:0051901	67:27:0011517	67:27:0013837	67:27:0020229	67:27:0030709
142	67:18:0052001	67:27:0011601	67:27:0013838	67:27:0020230	67:27:0030710
143	67:18:0052101	67:27:0011602	67:27:0013839	67:27:0020231	67:27:0030711
144	67:18:0052201	67:27:0011603	67:27:0013840	67:27:0020232	67:27:0030712
145	67:18:0052202	67:27:0011604	67:27:0013841	67:27:0020233	67:27:0030713
146	67:18:0052301	67:27:0011605	67:27:0013842	67:27:0020234	67:27:0030714
147	67:18:0052401	67:27:0011606	67:27:0013843	67:27:0020301	67:27:0030715
148	67:18:0052501	67:27:0011607	67:27:0013844	67:27:0020302	67:27:0030716
149	67:18:0052601	67:27:0011608	67:27:0013845	67:27:0020303	67:27:0030717
150	67:18:0052701	67:27:0011609	67:27:0013846	67:27:0020304	67:27:0030718
151	67:18:0052801	67:27:0011610	67:27:0013847	67:27:0020305	67:27:0030719
152	67:18:0052901	67:27:0011611	67:27:0013848	67:27:0020306	67:27:0030720
153	67:18:0053001	67:27:0011612	67:27:0013849	67:27:0020307	67:27:0030721
154	67:18:0053101	67:27:0011613	67:27:0013850	67:27:0020308	67:27:0030722
155	67:18:0053201	67:27:0011614	67:27:0013851	67:27:0020309	67:27:0030723
156	67:18:0053301	67:27:0011615	67:27:0013852	67:27:0020310	67:27:0030724
157	67:18:0053401	67:27:0011616	67:27:0013853	67:27:0020311	67:27:0030725
158	67:18:0053501	67:27:0011617	67:27:0013854	67:27:0020312	67:27:0030726
159	67:18:0053601	67:27:0011618	67:27:0013855	67:27:0020313	67:27:0030727
160	67:18:0053701	67:27:0011619	67:27:0013856	67:27:0020314	67:27:0030728
161	67:18:0053801	67:27:0011620	67:27:0013857	67:27:0020315	67:27:0030729
162	67:18:0053901	67:27:0011621	67:27:0013858	67:27:0020316	67:27:0030731
163	67:18:0054001	67:27:0011625	67:27:0013859	67:27:0020317	67:27:0030732
164	67:18:0054101	67:27:0011626	67:27:0013860	67:27:0020318	67:27:0030733
165	67:18:0054201	67:27:0011627	67:27:0013861	67:27:0020319	67:27:0030734
166	67:18:0054301	67:27:0011628	67:27:0013862	67:27:0020320	67:27:0030735
167	67:18:0054401	67:27:0011701	67:27:0013863	67:27:0020321	67:27:0030736
168	67:18:0054501	67:27:0011702	67:27:0013864	67:27:0020401	67:27:0030737
169	67:18:0054601	67:27:0011703	67:27:0013865	67:27:0020402	67:27:0030738
170	67:18:0054701	67:27:0011704	67:27:0013866	67:27:0020403	67:27:0030739
171	67:18:0054801	67:27:0011705	67:27:0013867	67:27:0020404	67:27:0030740
172	67:18:0054901	67:27:0011706	67:27:0013868	67:27:0020405	67:27:0030741
173	67:18:0055001	67:27:0011707	67:27:0013869	67:27:0020406	67:27:0030801

№ п/п	Номера кадастровых кварталов				
	1	2	3	4	5
174	67:18:0055101	67:27:0011708	67:27:0013870	67:27:0020407	67:27:0030802
175	67:18:0055201	67:27:0011709	67:27:0013871	67:27:0020408	67:27:0030803
176	67:18:0055301	67:27:0011710	67:27:0013872	67:27:0020409	67:27:0030804
177	67:18:0055401	67:27:0011711	67:27:0013873	67:27:0020410	67:27:0030805
178	67:18:0055501	67:27:0011712	67:27:0013874	67:27:0020411	67:27:0030806
179	67:18:0055601	67:27:0011713	67:27:0013875	67:27:0020412	67:27:0030807
180	67:18:0055701	67:27:0011714	67:27:0013876	67:27:0020413	67:27:0030808
181	67:18:0055801	67:27:0011715	67:27:0013877	67:27:0020414	67:27:0030809
182	67:18:0055901	67:27:0011716	67:27:0013878	67:27:0020415	67:27:0030810
183	67:18:0056001	67:27:0011717	67:27:0013879	67:27:0020416	67:27:0030811
184	67:18:0056101	67:27:0011718	67:27:0013880	67:27:0020417	67:27:0030812
185	67:18:0056201	67:27:0011719	67:27:0013881	67:27:0020418	67:27:0030813
186	67:18:0056301	67:27:0011720	67:27:0013882	67:27:0020419	67:27:0030814
187	67:18:0056401	67:27:0011721	67:27:0013883	67:27:0020420	67:27:0030815
188	67:18:0056501	67:27:0011722	67:27:0013884	67:27:0020421	67:27:0030816
189	67:18:0056601	67:27:0011723	67:27:0013885	67:27:0020422	67:27:0030817
190	67:18:0056701	67:27:0011725	67:27:0013886	67:27:0020423	67:27:0030818
191	67:18:0056801	67:27:0011726	67:27:0013887	67:27:0020424	67:27:0030819
192	67:18:0056901	67:27:0011801	67:27:0013888	67:27:0020425	67:27:0030820
193	67:18:0057001	67:27:0011802	67:27:0013889	67:27:0020426	67:27:0030821
194	67:18:0057101	67:27:0011803	67:27:0013890	67:27:0020427	67:27:0030822
195	67:18:0057201	67:27:0011804	67:27:0013891	67:27:0020428	67:27:0030823
196	67:18:0060101	67:27:0011805	67:27:0013892	67:27:0020429	67:27:0030824
197	67:18:0060102	67:27:0011806	67:27:0013893	67:27:0020430	67:27:0030825
198	67:18:0060103	67:27:0011807	67:27:0013894	67:27:0020431	67:27:0030826
199	67:18:0060104	67:27:0011808	67:27:0013895	67:27:0020432	67:27:0030827
200	67:18:0060106	67:27:0011809	67:27:0013896	67:27:0020433	67:27:0030828
201	67:18:0060107	67:27:0011810	67:27:0013897	67:27:0020434	67:27:0030829
202	67:18:0060108	67:27:0011811	67:27:0013898	67:27:0020435	67:27:0030830
203	67:18:0060109	67:27:0011812	67:27:0013899	67:27:0020436	67:27:0030831
204	67:18:0060201	67:27:0011813	67:27:0013901	67:27:0020437	67:27:0030832
205	67:18:0060202	67:27:0011814	67:27:0013902	67:27:0020439	67:27:0030833
206	67:18:0060301	67:27:0011815	67:27:0013903	67:27:0020440	67:27:0030834
207	67:18:0060401	67:27:0011816	67:27:0013904	67:27:0020441	67:27:0030835
208	67:18:0060501	67:27:0011817	67:27:0013905	67:27:0020442	67:27:0030836
209	67:18:0060601	67:27:0011818	67:27:0013906	67:27:0020443	67:27:0030837
210	67:18:0060602	67:27:0011819	67:27:0013907	67:27:0020444	67:27:0030838
211	67:18:0060701	67:27:0011820	67:27:0013908	67:27:0020445	67:27:0030839
212	67:18:0060801	67:27:0011821	67:27:0013909	67:27:0020446	67:27:0030840
213	67:18:0060901	67:27:0011822	67:27:0013910	67:27:0020447	67:27:0030841
214	67:18:0061001	67:27:0011901	67:27:0013911	67:27:0020448	67:27:0030842
215	67:18:0061101	67:27:0011902	67:27:0013912	67:27:0020449	67:27:0030843
216	67:18:0061501	67:27:0011903	67:27:0013913	67:27:0020450	67:27:0030844
217	67:18:0061502	67:27:0011904	67:27:0013914	67:27:0020451	67:27:0030845
218	67:18:0061503	67:27:0011905	67:27:0013915	67:27:0020452	67:27:0030846

№ п/п	Номера кадастровых кварталов				
	1	2	3	4	5
219	67:18:0061601	67:27:0011906	67:27:0013916	67:27:0020453	67:27:0030847
220	67:18:0061602	67:27:0011907	67:27:0013917	67:27:0020454	67:27:0030848
221	67:18:0061701	67:27:0012001	67:27:0013918	67:27:0020455	67:27:0030849
222	67:18:0061801	67:27:0012002	67:27:0013919	67:27:0020456	67:27:0030850
223	67:18:0061901	67:27:0012003	67:27:0013920	67:27:0020457	67:27:0030851
224	67:18:0062001	67:27:0012004	67:27:0013921	67:27:0020458	67:27:0030852
225	67:18:0062101	67:27:0012005	67:27:0013922	67:27:0020460	67:27:0030853
226	67:18:0062102	67:27:0012006	67:27:0013923	67:27:0020461	67:27:0030854
227	67:18:0062201	67:27:0012007	67:27:0013924	67:27:0020462	67:27:0030855
228	67:18:0062202	67:27:0012008	67:27:0013925	67:27:0020463	67:27:0030856
229	67:18:0062301	67:27:0012009	67:27:0013926	67:27:0020464	67:27:0030857
230	67:18:0062401	67:27:0012101	67:27:0013927	67:27:0020465	67:27:0030858
231	67:18:0062501	67:27:0012102	67:27:0013928	67:27:0020466	67:27:0030859
232	67:18:0062601	67:27:0012103	67:27:0013929	67:27:0020467	67:27:0030860
233	67:18:0062701	67:27:0012104	67:27:0013930	67:27:0020468	67:27:0030861
234	67:18:0062901	67:27:0012105	67:27:0013931	67:27:0020469	67:27:0030862
235	67:18:0063001	67:27:0012106	67:27:0013932	67:27:0020470	67:27:0030863
236	67:18:0063101	67:27:0012107	67:27:0013933	67:27:0020471	67:27:0030864
237	67:18:0063201	67:27:0012108	67:27:0013934	67:27:0020472	67:27:0030865
238	67:18:0063301	67:27:0012109	67:27:0013935	67:27:0020473	67:27:0030866
239	67:18:0063302	67:27:0012110	67:27:0013936	67:27:0020474	67:27:0030871
240	67:18:0063601	67:27:0012111	67:27:0013937	67:27:0020475	67:27:0030901
241	67:18:0063701	67:27:0012112	67:27:0013938	67:27:0020476	67:27:0030902
242	67:18:0063801	67:27:0012113	67:27:0013939	67:27:0020477	67:27:0030903
243	67:18:0063802	67:27:0012114	67:27:0013940	67:27:0020478	67:27:0030904
244	67:18:0063901	67:27:0012116	67:27:0013941	67:27:0020479	67:27:0030905
245	67:18:0064001	67:27:0012118	67:27:0013942	67:27:0020480	67:27:0030906
246	67:18:0064101	67:27:0012201	67:27:0013944	67:27:0020481	67:27:0030907
247	67:18:0064201	67:27:0012202	67:27:0013945	67:27:0020482	67:27:0031001
248	67:18:0064301	67:27:0012203	67:27:0013946	67:27:0020483	67:27:0031002
249	67:18:0064401	67:27:0012204	67:27:0013947	67:27:0020484	67:27:0031004
250	67:18:0064501	67:27:0012205	67:27:0013948	67:27:0020485	67:27:0031005
251	67:18:0064601	67:27:0012206	67:27:0013949	67:27:0020486	67:27:0031006
252	67:18:0064701	67:27:0012207	67:27:0013950	67:27:0020487	67:27:0031007
253	67:18:0850101	67:27:0012301	67:27:0013951	67:27:0020488	67:27:0031101
254	67:18:0860101	67:27:0012302	67:27:0013952	67:27:0020489	67:27:0031102
255	67:18:0870101	67:27:0012303	67:27:0013953	67:27:0020490	67:27:0031103
256	67:18:0890101	67:27:0012304	67:27:0013954	67:27:0020491	67:27:0031104
257	67:18:0900301	67:27:0012401	67:27:0013955	67:27:0020501	67:27:0031105
258	67:18:0910101	67:27:0012402	67:27:0013956	67:27:0020502	67:27:0031106
259	67:18:0920101	67:27:0012404	67:27:0013957	67:27:0020503	67:27:0031107
260	67:18:0930101	67:27:0012405	67:27:0013958	67:27:0020504	67:27:0031201
261	67:18:0940101	67:27:0012406	67:27:0013959	67:27:0020505	67:27:0031202
262	67:18:0950101	67:27:0012407	67:27:0013960	67:27:0020506	67:27:0031203
263	67:18:0950201	67:27:0012408	67:27:0013961	67:27:0020507	67:27:0031204

№ п/п	Номера кадастровых кварталов				
	1	2	3	4	5
264	67:18:0960101	67:27:0012409	67:27:0013962	67:27:0020510	67:27:0031205
265	67:18:0970101	67:27:0012410	67:27:0013963	67:27:0020513	67:27:0031206
266	67:18:0980101	67:27:0012411	67:27:0013964	67:27:0020514	67:27:0031207
267	67:18:0990101	67:27:0012501	67:27:0013965	67:27:0020515	67:27:0031208
268	67:18:1000101	67:27:0012502	67:27:0013966	67:27:0020516	67:27:0031209
269	67:18:1010101	67:27:0012503	67:27:0013967	67:27:0020517	67:27:0031210
270	67:18:1020101	67:27:0012504	67:27:0013968	67:27:0020518	67:27:0031212
271	67:18:1030101	67:27:0012505	67:27:0013969	67:27:0020519	67:27:0031213
272	67:18:1030201	67:27:0012506	67:27:0013970	67:27:0020520	67:27:0031214
273	67:18:1040101	67:27:0012507	67:27:0013971	67:27:0020521	67:27:0031215
274	67:18:1050101	67:27:0012508	67:27:0013972	67:27:0020522	67:27:0031216
275	67:18:1050201	67:27:0012509	67:27:0013973	67:27:0020523	67:27:0031217
276	67:18:1050301	67:27:0012510	67:27:0013974	67:27:0020524	67:27:0031218
277	67:18:1060101	67:27:0012601	67:27:0013975	67:27:0020525	67:27:0031219
278	67:18:1060201	67:27:0012602	67:27:0013979	67:27:0020526	67:27:0031220
279	67:18:1070101	67:27:0012603	67:27:0014001	67:27:0020527	67:27:0031221
280	67:18:1080101	67:27:0012604	67:27:0014002	67:27:0020528	67:27:0031222
281	67:18:1080201	67:27:0012605	67:27:0014003	67:27:0020529	67:27:0031223
282	67:18:1090101	67:27:0012606	67:27:0014005	67:27:0020601	67:27:0031224
283	67:18:1690101	67:27:0012607	67:27:0014006	67:27:0020602	67:27:0031225
284	67:18:1700101	67:27:0012608	67:27:0014007	67:27:0020603	67:27:0031226
285	67:18:1710101	67:27:0012609	67:27:0014008	67:27:0020604	67:27:0031227
286	67:18:1760101	67:27:0012610	67:27:0014009	67:27:0020605	67:27:0031228
287	67:18:1770101	67:27:0012611	67:27:0014010	67:27:0020606	67:27:0031230
288	67:18:1790101	67:27:0012613	67:27:0014011	67:27:0020607	67:27:0031231
289	67:18:1800101	67:27:0012614	67:27:0014012	67:27:0020608	67:27:0031232
290	67:18:1810101	67:27:0012615	67:27:0014013	67:27:0020609	67:27:0031235
291	67:18:1810201	67:27:0012616	67:27:0014014	67:27:0020610	67:27:0031237
292	67:18:1830101	67:27:0012617	67:27:0014015	67:27:0020612	67:27:0031238
293	67:18:1840101	67:27:0012618	67:27:0014016	67:27:0020614	67:27:0031239
294	67:18:1850101	67:27:0012619	67:27:0014017	67:27:0020615	67:27:0031240
295	67:18:1850201	67:27:0012620	67:27:0014018	67:27:0020616	67:27:0031241
296	67:18:1850301	67:27:0012621	67:27:0014019	67:27:0020618	67:27:0031242
297	67:18:1850401	67:27:0012622	67:27:0014020	67:27:0020619	67:27:0031243
298	67:18:1860101	67:27:0012623	67:27:0014021	67:27:0020620	67:27:0031245
299	67:18:1880101	67:27:0012624	67:27:0014024	67:27:0020621	67:27:0031246
300	67:18:1890101	67:27:0012625	67:27:0014025	67:27:0020622	67:27:0031247
301	67:18:1900101	67:27:0012626	67:27:0014026	67:27:0020624	67:27:0031248
302	67:18:1900201	67:27:0012627	67:27:0014027	67:27:0020625	67:27:0031249
303	67:18:1910101	67:27:0012628	67:27:0014028	67:27:0020626	67:27:0031250
304	67:18:1920101	67:27:0012701	67:27:0014029	67:27:0020627	67:27:0031251
305	67:18:1930101	67:27:0012702	67:27:0014030	67:27:0020628	67:27:0031252
306	67:18:1940101	67:27:0012703	67:27:0014031	67:27:0020629	67:27:0031253
307	67:18:1940201	67:27:0012704	67:27:0014032	67:27:0020630	67:27:0031260
308	67:18:1940301	67:27:0012705	67:27:0014033	67:27:0020631	67:27:0031261

№ п/п	Номера кадастровых кварталов				
	1	2	3	4	5
309	67:18:1950101	67:27:0012706	67:27:0014034	67:27:0020632	67:27:0031262
310	67:18:1960101	67:27:0012707	67:27:0014035	67:27:0020633	67:27:0031263
311	67:18:1970101	67:27:0012708	67:27:0014036	67:27:0020634	67:27:0031264
312	67:18:1980101	67:27:0012709	67:27:0014037	67:27:0020635	67:27:0031265
313	67:18:1990101	67:27:0012710	67:27:0014038	67:27:0020636	67:27:0031266
314	67:18:2000101	67:27:0012711	67:27:0014039	67:27:0020637	67:27:0031267
315	67:18:2010101	67:27:0012712	67:27:0014040	67:27:0020638	67:27:0031268
316	67:18:2020101	67:27:0012713	67:27:0014041	67:27:0020639	67:27:0031269
317	67:18:2020201	67:27:0012714	67:27:0014043	67:27:0020640	67:27:0031270
318	67:18:2030101	67:27:0012715	67:27:0014045	67:27:0020641	67:27:0031271
319	67:18:2040101	67:27:0012716	67:27:0014046	67:27:0020642	67:27:0031272
320	67:18:2050101	67:27:0012717	67:27:0014047	67:27:0020701	67:27:0031273
321	67:18:2060101	67:27:0012718	67:27:0014048	67:27:0020702	67:27:0031274
322	67:18:2170101	67:27:0012719	67:27:0014049	67:27:0020703	67:27:0031275
323	67:18:2180101	67:27:0012720	67:27:0014101	67:27:0020704	67:27:0031276
324	67:18:2180201	67:27:0012721	67:27:0014102	67:27:0020705	67:27:0031277
325	67:18:2190101	67:27:0012722	67:27:0014104	67:27:0020706	67:27:0031278
326	67:18:2210101	67:27:0012723	67:27:0014105	67:27:0020707	67:27:0031279
327	67:18:2220101	67:27:0012724	67:27:0014107	67:27:0020708	67:27:0031280
328	67:18:2220201	67:27:0012725	67:27:0014108	67:27:0020709	67:27:0031281
329	67:18:2230101	67:27:0012726	67:27:0014109	67:27:0020710	67:27:0031282
330	67:18:2240101	67:27:0012727	67:27:0014110	67:27:0020801	67:27:0031283
331	67:18:2250101	67:27:0012728	67:27:0014111	67:27:0020802	67:27:0031284
332	67:18:2260101	67:27:0012729	67:27:0014112	67:27:0020803	67:27:0031285
333	67:18:2270101	67:27:0012730	67:27:0014113	67:27:0020804	67:27:0031286
334	67:18:2280101	67:27:0012731	67:27:0014114	67:27:0020805	67:27:0031287
335	67:18:2290101	67:27:0012732	67:27:0014115	67:27:0020807	67:27:0031288
336	67:18:2300101	67:27:0012733	67:27:0014116	67:27:0020808	67:27:0031289
337	67:18:2300201	67:27:0012734	67:27:0014203	67:27:0020809	67:27:0031290
338	67:18:2310101	67:27:0012735	67:27:0014204	67:27:0020810	67:27:0031291
339	67:18:2320101	67:27:0012736	67:27:0014205	67:27:0020811	67:27:0031292
340	67:18:2330101	67:27:0012737	67:27:0014207	67:27:0020814	67:27:0031293
341	67:18:2340101	67:27:0012738	67:27:0014208	67:27:0020815	67:27:0031301
342	67:18:2350101	67:27:0012801	67:27:0014209	67:27:0020816	67:27:0031302
343	67:18:2350201	67:27:0012802	67:27:0014210	67:27:0020817	67:27:0031303
344	67:18:2360101	67:27:0012803	67:27:0014211	67:27:0020818	67:27:0031304
345	67:18:2370101	67:27:0012804	67:27:0014212	67:27:0020819	67:27:0031305
346	67:18:2380101	67:27:0012805	67:27:0014213	67:27:0020820	67:27:0031306
347	67:18:2390101	67:27:0012806	67:27:0014214	67:27:0020821	67:27:0031307
348	67:18:2400101	67:27:0012807	67:27:0014215	67:27:0020822	67:27:0031308
349	67:18:2430101	67:27:0012808	67:27:0014216	67:27:0020823	67:27:0031309
350	67:18:2500101	67:27:0012809	67:27:0014217	67:27:0020824	67:27:0031310
351	67:18:2500201	67:27:0012810	67:27:0014218	67:27:0020825	67:27:0031311
352	67:18:2510101	67:27:0012811	67:27:0014219	67:27:0020826	67:27:0031312
353	67:18:2510201	67:27:0012812	67:27:0014220	67:27:0020827	67:27:0031313

№ п/п	Номера кадастровых кварталов				
	1	2	3	4	5
354	67:18:2520101	67:27:0012813	67:27:0014221	67:27:0020828	67:27:0031314
355	67:18:2530101	67:27:0012814	67:27:0014222	67:27:0020829	67:27:0031315
356	67:18:2530201	67:27:0012815	67:27:0014223	67:27:0020830	67:27:0031316
357	67:18:2540101	67:27:0012816	67:27:0014224	67:27:0020832	67:27:0031317
358	67:18:2550101	67:27:0012817	67:27:0014225	67:27:0020833	67:27:0031318
359	67:18:2550201	67:27:0012818	67:27:0014226	67:27:0020834	67:27:0031319
360	67:18:2640101	67:27:0012819	67:27:0014227	67:27:0020835	67:27:0031320
361	67:18:2650101	67:27:0012820	67:27:0014228	67:27:0020837	67:27:0031321
362	67:18:2660101	67:27:0012821	67:27:0014229	67:27:0020838	67:27:0031322
363	67:18:2670101	67:27:0012822	67:27:0014302	67:27:0020839	67:27:0031323
364	67:18:2710101	67:27:0012823	67:27:0014303	67:27:0020840	67:27:0031324
365	67:18:2720101	67:27:0012824	67:27:0014304	67:27:0020841	67:27:0031325
366	67:18:2870101	67:27:0012825	67:27:0014305	67:27:0020842	67:27:0031326
367	67:18:2950101	67:27:0012826	67:27:0014306	67:27:0020843	67:27:0031327
368	67:18:2960101	67:27:0012827	67:27:0014307	67:27:0020844	67:27:0031328
369	67:18:2970101	67:27:0012828	67:27:0014308	67:27:0020845	67:27:0031329
370	67:18:2980101	67:27:0012829	67:27:0014309	67:27:0020846	67:27:0031330
371	67:18:2990101	67:27:0012830	67:27:0014310	67:27:0020848	67:27:0031401
372	67:18:3000101	67:27:0012831	67:27:0014311	67:27:0020849	67:27:0031402
373	67:18:3010101	67:27:0012832	67:27:0014312	67:27:0020850	67:27:0031403
374	67:18:3030101	67:27:0012833	67:27:0014313	67:27:0020851	67:27:0031404
375	67:18:3040101	67:27:0012834	67:27:0014314	67:27:0020852	67:27:0031405
376	67:18:3050101	67:27:0012835	67:27:0014315	67:27:0020853	67:27:0031406
377	67:18:3650101	67:27:0012836	67:27:0014316	67:27:0020854	67:27:0031407
378	67:18:3660101	67:27:0012837	67:27:0014317	67:27:0020855	67:27:0031408
379	67:18:3660201	67:27:0012838	67:27:0014318	67:27:0020856	67:27:0031409
380	67:18:3660301	67:27:0012839	67:27:0014319	67:27:0020857	67:27:0031410
381	67:18:3670101	67:27:0012840	67:27:0014320	67:27:0020858	67:27:0031411
382	67:18:3680101	67:27:0012841	67:27:0014321	67:27:0020859	67:27:0031412
383	67:18:3690101	67:27:0012842	67:27:0014322	67:27:0020860	67:27:0031413
384	67:18:3700101	67:27:0012843	67:27:0014323	67:27:0020861	67:27:0031415
385	67:18:3750101	67:27:0012844	67:27:0014324	67:27:0020862	67:27:0031416
386	67:18:3760101	67:27:0012845	67:27:0014325	67:27:0020863	67:27:0031417
387	67:18:3790101	67:27:0012846	67:27:0014326	67:27:0020864	67:27:0031418
388	67:18:3800101	67:27:0012847	67:27:0014327	67:27:0020865	67:27:0031423
389	67:18:3800201	67:27:0012848	67:27:0014328	67:27:0020867	67:27:0031431
390	67:18:3800301	67:27:0012849	67:27:0014329	67:27:0020870	67:27:0031432
391	67:18:3800401	67:27:0012850	67:27:0014330	67:27:0020873	67:27:0031433
392	67:18:3800501	67:27:0012851	67:27:0014331	67:27:0020874	67:27:0031434
393	67:18:3800601	67:27:0012852	67:27:0014332	67:27:0020875	67:27:0031435
394	67:18:3820101	67:27:0012901	67:27:0014333	67:27:0020876	67:27:0031437
395	67:18:3830101	67:27:0012902	67:27:0014334	67:27:0020877	67:27:0031438
396	67:18:3840101	67:27:0012903	67:27:0014335	67:27:0020901	67:27:0031439
397	67:18:3850101	67:27:0013001	67:27:0014336	67:27:0020902	67:27:0031440
398	67:18:3870101	67:27:0013002	67:27:0014337	67:27:0020903	67:27:0031441

№ п/п	Номера кадастровых кварталов				
	1	2	3	4	5
399	67:18:3880101	67:27:0013003	67:27:0014338	67:27:0020904	67:27:0031442
400	67:27:0000000	67:27:0013004	67:27:0014339	67:27:0020905	67:27:0031443
401	67:27:0010101	67:27:0013005	67:27:0014340	67:27:0020906	67:27:0031444
402	67:27:0010102	67:27:0013006	67:27:0014341	67:27:0020907	67:27:0031445
403	67:27:0010103	67:27:0013007	67:27:0014401	67:27:0020908	67:27:0031446
404	67:27:0010201	67:27:0013008	67:27:0014501	67:27:0020909	67:27:0031447
405	67:27:0010202	67:27:0013009	67:27:0014502	67:27:0020910	67:27:0031450
406	67:27:0010203	67:27:0013010	67:27:0014503	67:27:0020911	67:27:0031451
407	67:27:0010204	67:27:0013011	67:27:0014504	67:27:0020912	67:27:0031501
408	67:27:0010205	67:27:0013012	67:27:0014505	67:27:0020913	67:27:0031502
409	67:27:0010206	67:27:0013013	67:27:0014506	67:27:0020914	67:27:0031503
410	67:27:0010207	67:27:0013014	67:27:0014507	67:27:0020915	67:27:0031504
411	67:27:0010208	67:27:0013015	67:27:0014508	67:27:0020916	67:27:0031505
412	67:27:0010209	67:27:0013016	67:27:0014509	67:27:0020917	67:27:0031506
413	67:27:0010210	67:27:0013019	67:27:0014510	67:27:0020918	67:27:0031507
414	67:27:0010211	67:27:0013020	67:27:0014511	67:27:0020919	67:27:0031509
415	67:27:0010212	67:27:0013021	67:27:0014512	67:27:0020920	67:27:0031510
416	67:27:0010213	67:27:0013022	67:27:0014513	67:27:0020921	67:27:0031511
417	67:27:0010214	67:27:0013023	67:27:0014514	67:27:0020922	67:27:0031512
418	67:27:0010215	67:27:0013024	67:27:0014515	67:27:0020923	67:27:0031513
419	67:27:0010216	67:27:0013025	67:27:0014516	67:27:0020924	67:27:0031514
420	67:27:0010217	67:27:0013026	67:27:0014517	67:27:0020925	67:27:0031515
421	67:27:0010218	67:27:0013027	67:27:0014518	67:27:0020927	67:27:0031516
422	67:27:0010219	67:27:0013028	67:27:0014519	67:27:0020928	67:27:0031601
423	67:27:0010220	67:27:0013029	67:27:0014520	67:27:0020929	67:27:0031602
424	67:27:0010221	67:27:0013030	67:27:0014521	67:27:0021001	67:27:0031701
425	67:27:0010222	67:27:0013101	67:27:0014522	67:27:0021002	67:27:0031702
426	67:27:0010223	67:27:0013102	67:27:0014523	67:27:0021003	67:27:0031703
427	67:27:0010224	67:27:0013103	67:27:0014524	67:27:0021004	67:27:0031704
428	67:27:0010225	67:27:0013104	67:27:0014525	67:27:0021005	67:27:0031705
429	67:27:0010226	67:27:0013105	67:27:0014526	67:27:0021006	67:27:0031706
430	67:27:0010227	67:27:0013106	67:27:0014527	67:27:0021007	67:27:0031707
431	67:27:0010228	67:27:0013107	67:27:0014528	67:27:0021008	67:27:0031708
432	67:27:0010229	67:27:0013108	67:27:0014529	67:27:0021009	67:27:0031709
433	67:27:0010230	67:27:0013117	67:27:0014530	67:27:0021010	67:27:0031710
434	67:27:0010231	67:27:0013139	67:27:0014531	67:27:0021011	67:27:0031711
435	67:27:0010232	67:27:0013140	67:27:0014532	67:27:0021012	67:27:0031713
436	67:27:0010233	67:27:0013141	67:27:0014533	67:27:0021013	67:27:0031714
437	67:27:0010234	67:27:0013142	67:27:0014534	67:27:0021014	67:27:0031715
438	67:27:0010235	67:27:0013143	67:27:0014535	67:27:0021015	67:27:0031716
439	67:27:0010236	67:27:0013144	67:27:0014536	67:27:0021016	67:27:0031717
440	67:27:0010237	67:27:0013145	67:27:0014537	67:27:0021017	67:27:0031718
441	67:27:0010238	67:27:0013146	67:27:0014538	67:27:0021018	67:27:0031719
442	67:27:0010249	67:27:0013147	67:27:0014539	67:27:0021019	67:27:0031720
443	67:27:0010250	67:27:0013148	67:27:0014540	67:27:0021020	67:27:0031721

№ п/п	Номера кадастровых кварталов				
	1	2	3	4	5
444	67:27:0010251	67:27:0013201	67:27:0014541	67:27:0021021	67:27:0031723
445	67:27:0010252	67:27:0013202	67:27:0014542	67:27:0021022	67:27:0031724
446	67:27:0010253	67:27:0013203	67:27:0014543	67:27:0021023	67:27:0031725
447	67:27:0010254	67:27:0013204	67:27:0014544	67:27:0021025	67:27:0031726
448	67:27:0010255	67:27:0013205	67:27:0014545	67:27:0021026	67:27:0031727
449	67:27:0010256	67:27:0013206	67:27:0014546	67:27:0021027	67:27:0031728
450	67:27:0010257	67:27:0013207	67:27:0014547	67:27:0021028	67:27:0031729
451	67:27:0010258	67:27:0013208	67:27:0014548	67:27:0021050	67:27:0031730
452	67:27:0010306	67:27:0013209	67:27:0014549	67:27:0021051	67:27:0031731
453	67:27:0010309	67:27:0013210	67:27:0014550	67:27:0021052	67:27:0031732
454	67:27:0010310	67:27:0013301	67:27:0014551	67:27:0021053	67:27:0031733
455	67:27:0010311	67:27:0013302	67:27:0014552	67:27:0021054	67:27:0031734
456	67:27:0010312	67:27:0013303	67:27:0014553	67:27:0021055	67:27:0031735
457	67:27:0010313	67:27:0013304	67:27:0014554	67:27:0021056	67:27:0031741
458	67:27:0010314	67:27:0013305	67:27:0014555	67:27:0021057	67:27:0031742
459	67:27:0010315	67:27:0013306	67:27:0014556	67:27:0021058	67:27:0031743
460	67:27:0010401	67:27:0013307	67:27:0014557	67:27:0021059	67:27:0031744
461	67:27:0010402	67:27:0013308	67:27:0014558	67:27:0021060	67:27:0031745
462	67:27:0010403	67:27:0013309	67:27:0014559	67:27:0021061	67:27:0031746
463	67:27:0010404	67:27:0013310	67:27:0014560	67:27:0021062	67:27:0031747
464	67:27:0010405	67:27:0013311	67:27:0014561	67:27:0021063	67:27:0031748
465	67:27:0010406	67:27:0013312	67:27:0014562	67:27:0021064	67:27:0031801
466	67:27:0010407	67:27:0013313	67:27:0014564	67:27:0021065	67:27:0031802
467	67:27:0010408	67:27:0013314	67:27:0014566	67:27:0021066	67:27:0031803
468	67:27:0010409	67:27:0013315	67:27:0014567	67:27:0021067	67:27:0031804
469	67:27:0010410	67:27:0013320	67:27:0014601	67:27:0021068	67:27:0031805
470	67:27:0010412	67:27:0013321	67:27:0014602	67:27:0021069	67:27:0031807
471	67:27:0010413	67:27:0013322	67:27:0014603	67:27:0021070	67:27:0031808
472	67:27:0010414	67:27:0013323	67:27:0014604	67:27:0021071	67:27:0031809
473	67:27:0010415	67:27:0013324	67:27:0014605	67:27:0021072	67:27:0031901
474	67:27:0010416	67:27:0013325	67:27:0014606	67:27:0021073	67:27:0031902
475	67:27:0010417	67:27:0013326	67:27:0014607	67:27:0021074	67:27:0031903
476	67:27:0010418	67:27:0013327	67:27:0014608	67:27:0021075	67:27:0031904
477	67:27:0010419	67:27:0013328	67:27:0014609	67:27:0021076	67:27:0031905
478	67:27:0010501	67:27:0013329	67:27:0014610	67:27:0021077	67:27:0031906
479	67:27:0010502	67:27:0013330	67:27:0014611	67:27:0021078	67:27:0031907
480	67:27:0010503	67:27:0013331	67:27:0014612	67:27:0021079	67:27:0031908
481	67:27:0010504	67:27:0013332	67:27:0014701	67:27:0021080	67:27:0031909
482	67:27:0010505	67:27:0013333	67:27:0014702	67:27:0021081	67:27:0031910
483	67:27:0010506	67:27:0013334	67:27:0014703	67:27:0021082	67:27:0031911
484	67:27:0010507	67:27:0013335	67:27:0014704	67:27:0021083	67:27:0031912
485	67:27:0010508	67:27:0013336	67:27:0014705	67:27:0021084	67:27:0031913
486	67:27:0010509	67:27:0013337	67:27:0014706	67:27:0021085	67:27:0031914
487	67:27:0010510	67:27:0013338	67:27:0014707	67:27:0021086	67:27:0031915
488	67:27:0010511	67:27:0013339	67:27:0014708	67:27:0030101	67:27:0031916

№ п/п	Номера кадастровых кварталов				
	1	2	3	4	5
489	67:27:0010512	67:27:0013340	67:27:0014709	67:27:0030102	67:27:0031917
490	67:27:0010513	67:27:0013341	67:27:0014710	67:27:0030103	67:27:0031918
491	67:27:0010514	67:27:0013342	67:27:0014711	67:27:0030105	67:27:0031919
492	67:27:0010515	67:27:0013343	67:27:0014712	67:27:0030106	67:27:0031920
493	67:27:0010516	67:27:0013344	67:27:0014713	67:27:0030107	67:27:0031921
494	67:27:0010517	67:27:0013345	67:27:0014714	67:27:0030108	67:27:0031922
495	67:27:0010518	67:27:0013346	67:27:0014715	67:27:0030109	67:27:0031923
496	67:27:0010519	67:27:0013351	67:27:0014716	67:27:0030110	67:27:0031924
497	67:27:0010520	67:27:0013402	67:27:0014717	67:27:0030111	67:27:0031925
498	67:27:0010521	67:27:0013403	67:27:0014718	67:27:0030112	67:27:0031926
499	67:27:0010522	67:27:0013405	67:27:0014719	67:27:0030113	67:27:0031927
500	67:27:0010523	67:27:0013408	67:27:0014720	67:27:0030114	67:27:0031928
501	67:27:0010524	67:27:0013409	67:27:0014721	67:27:0030115	67:27:0031929
502	67:27:0010525	67:27:0013410	67:27:0014722	67:27:0030116	67:27:0031930
503	67:27:0010526	67:27:0013412	67:27:0014723	67:27:0030117	67:27:0031931
504	67:27:0010527	67:27:0013413	67:27:0014724	67:27:0030125	67:27:0031932
505	67:27:0010528	67:27:0013414	67:27:0014725	67:27:0030126	67:27:0031933
506	67:27:0010529	67:27:0013415	67:27:0014726	67:27:0030127	67:27:0031934
507	67:27:0010530	67:27:0013416	67:27:0014727	67:27:0030128	67:27:0031935
508	67:27:0010601	67:27:0013418	67:27:0014728	67:27:0030129	67:27:0031936
509	67:27:0010602	67:27:0013419	67:27:0014729	67:27:0030130	67:27:0031937
510	67:27:0010603	67:27:0013420	67:27:0014730	67:27:0030131	67:27:0031938
511	67:27:0010604	67:27:0013422	67:27:0014731	67:27:0030132	67:27:0031939
512	67:27:0010605	67:27:0013423	67:27:0014732	67:27:0030133	67:27:0031940
513	67:27:0010701	67:27:0013424	67:27:0014733	67:27:0030134	67:27:0031942
514	67:27:0010702	67:27:0013425	67:27:0014734	67:27:0030135	67:27:0031943
515	67:27:0010703	67:27:0013426	67:27:0014735	67:27:0030201	67:27:0031944
516	67:27:0010704	67:27:0013427	67:27:0014736	67:27:0030202	67:27:0031945
517	67:27:0010705	67:27:0013428	67:27:0014737	67:27:0030203	67:27:0035102
518	67:27:0010706	67:27:0013429	67:27:0014738	67:27:0030204	–

7.4. Муниципальные образования, в границах территорий которых полностью или частично расположена третья подзона приаэродромной территории аэродрома гражданской авиации Смоленск (Северный), приведены в таблице 4.3.

Таблица 4.3

№ п/п	Муниципальные образования
1	городской округ Смоленск
2	Смоленский муниципальный округ
3	Руднянский муниципальный округ
4	Кардымовский муниципальный округ

7.5. Графическое изображение границ третьей подзоны приаэродромной территории аэродрома гражданской авиации Смоленск (Северный) приведено на схеме 4.

Схема 4

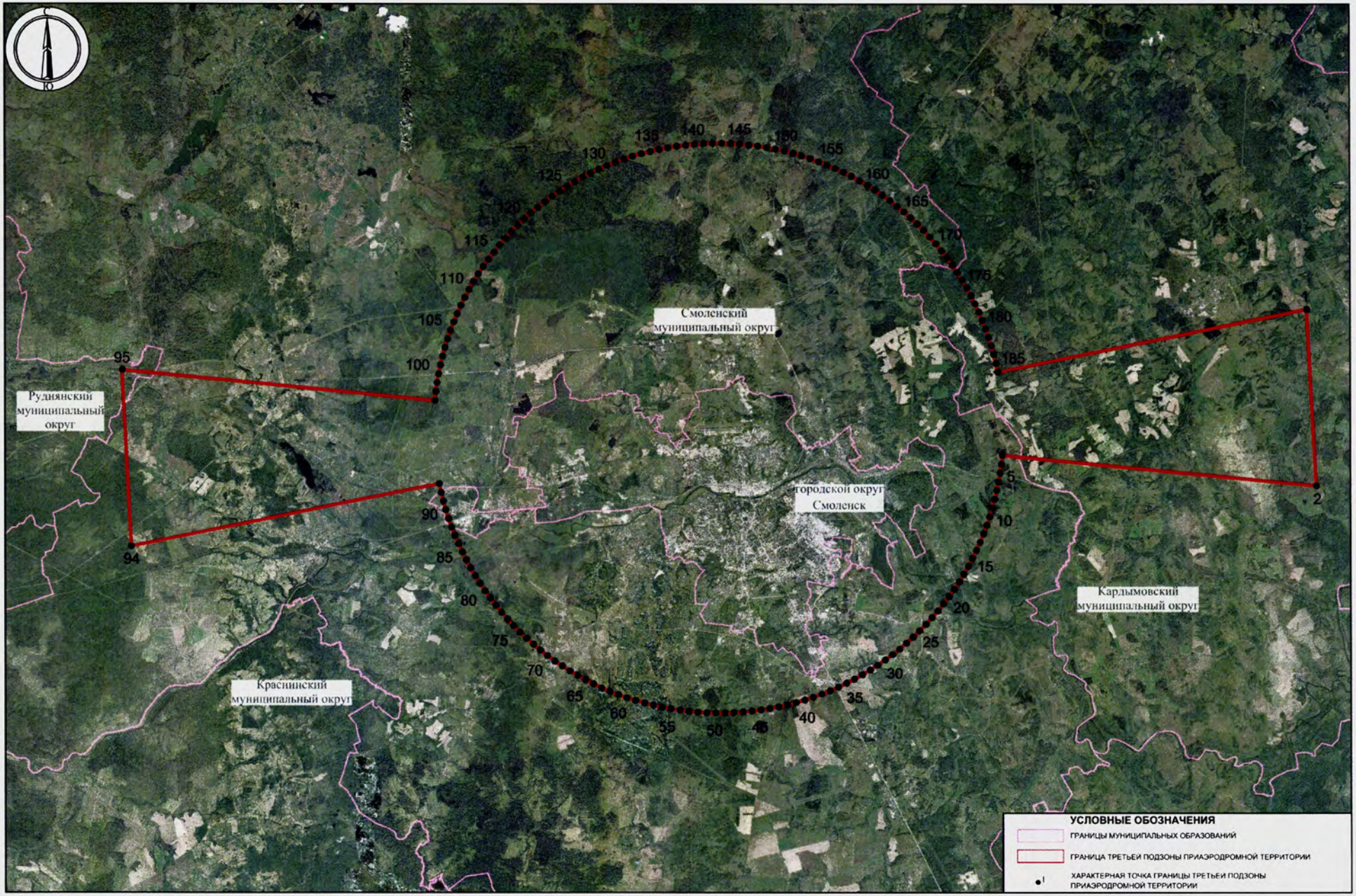
Смоленский муниципальный округ
городской округ Смоленск
Руднянский муниципальный округ
Кардымовский муниципальный округ
Краснинский муниципальный округ
95
94
90
85
80
75
70
65
60
55
50
45
40
35
30
25
20
15
10
5
2
100
105
110
115
120
125
130
135
140
145
150
155
160
165
170
175
180
185
УСЛОВНЫЕ ОБОЗНАЧЕНИЯ
ГРАНИЦЫ МУНИЦИПАЛЬНЫХ ОБРАЗОВАНИЙ
ГРАНИЦА ТРЕТЬЕЙ ПОДЗОНЫ ПРИАЭРОДРОМНОЙ ТЕРРИТОРИИ
ХАРАКТЕРНАЯ ТОЧКА ГРАНИЦЫ ТРЕТЬЕЙ ПОДЗОНЫ ПРИАЭРОДРОМНОЙ ТЕРРИТОРИИ

7.6. Перечень координат характерных точек границ секторов третьей подзоны приаэродромной территории аэродрома гражданской авиации Смоленск (Северный) приведен в таблице 4.4.

Таблица 4.4

Обозначение характерных точек границ	Координаты МСК-67, зона 1	
	X	Y
Сектор 1.1 Абсолютная высота (далее – Набс) от 247 м до 257 м		
1	465138,32	1218799,25
2	465097,81	1219211,85
3	465084,32	1219212,54
4	465088,91	1219302,42
5	464999,03	1219307,01
6	464879,19	1219313,13
7	464789,30	1219317,72
8	464784,71	1219227,84
9	464771,23	1219228,53
10	464688,91	1218822,19
11	464772,55	1218817,92
12	464844,64	1219224,78
13	465024,40	1219215,60
14	465054,68	1218803,52
1	465138,32	1218799,25
Сектор 1.2 Набс от 257 м до 267 м		
Контур 1		
1	465138,32	1218799,25
2	465187,73	1218296,08
3	465091,61	1218300,98
4	465061,33	1218713,06
5	465054,68	1218803,52
1	465138,32	1218799,25
Контур 2		
6	464772,55	1218817,92
7	464756,72	1218728,61
8	464684,64	1218321,76
9	464588,51	1218326,67
10	464688,91	1218822,19
6	464772,55	1218817,92
Сектор 1.3 Набс от 267 м до 277 м		
Контур 1		
1	464684,64	1218321,76
2	464668,81	1218232,45
3	464596,72	1217825,60
4	464488,12	1217831,14
5	464588,51	1218326,67
1	464684,64	1218321,76
Контур 2		
6	465187,73	1218296,08
7	465237,14	1217792,90
8	465128,53	1217798,45
9	465098,25	1218210,53
10	465091,61	1218300,98
6	465187,73	1218296,08
Сектор 1.4 Набс от 277 м до 287 м		
Контур 1		
1	464596,72	1217825,60
2	464580,90	1217736,29
3	464508,81	1217329,44
4	464387,72	1217335,62
5	464488,12	1217831,14
1	464596,72	1217825,60
Контур 2		
6	465237,14	1217792,90
7	465286,55	1217289,73
8	465165,46	1217295,91
9	465135,18	1217707,99
10	465128,53	1217798,45
6	465237,14	1217792,90
Сектор 1.5 Набс от 287 м до 297 м		
Контур 1		
1	464508,81	1217329,44
2	464492,99	1217240,13
3	464420,90	1216833,27
4	464287,32	1216840,09
5	464387,72	1217335,62
1	464508,81	1217329,44
Контур 2		
6	465286,55	1217289,73
7	465335,96	1216786,56
8	465202,38	1216793,37
9	465172,10	1217205,45

Обозначение характерных точек границ	Координаты МСК-67, зона 1	
	X	Y
10	465165,46	1217295,91
6	465286,55	1217289,73
Сектор 1.6 Набс от 297 м до 307 м		
Контур 1		
1	465335,96	1216786,56
2	465385,37	1216283,38
3	465239,31	1216290,84
4	465209,03	1216702,92
5	465202,38	1216793,37
1	465335,96	1216786,56
Контур 2		
6	464420,90	1216833,27
7	464405,08	1216743,96
8	464332,99	1216337,11
9	464186,93	1216344,57
10	464287,32	1216840,09
6	464420,90	1216833,27
Сектор 1.7 Набс от 307 м до 309 м		
Контур 1		
1	465385,37	1216283,38
2	465395,84	1216176,71
3	465247,14	1216184,30
4	465245,95	1216200,38
5	465239,31	1216290,84
1	465385,37	1216283,38
Контур 2		
6	464332,99	1216337,11
7	464317,16	1216247,80
8	464314,35	1216231,92
9	464165,64	1216239,51
10	464186,93	1216344,57
6	464332,99	1216337,11
Сектор 1.8 Набс от 347 м до 357 м		
Контур 1		
1	465509,64	1214638,81
2	465473,33	1214628,40
3	465436,87	1214618,55
4	465400,26	1214609,26
5	465363,51	1214600,55
6	465387,01	1214280,69
7	465583,00	1214270,69
8	465569,37	1214409,49
9	465545,78	1214649,78
1	465509,64	1214638,81

Обозначение характерных точек границ	Координаты МСК-67, зона 1	
	X	Y
Контур 2		
10	463966,15	1214693,63
11	463930,87	1214707,14
12	463895,82	1214721,20
13	463860,98	1214735,80
14	463813,04	1214499,16
15	463785,34	1214362,46
16	463981,34	1214352,46
17	464037,29	1214668,26
18	464001,62	1214680,67
10	463966,15	1214693,63
Сектор 1.9 Набс от 357 м до 369 м		
Контур 1		
1	465583,00	1214270,69
2	465618,25	1213911,71
3	465632,41	1213767,51
4	465423,93	1213778,16
5	465393,65	1214190,24
6	465387,01	1214280,69
1	465583,00	1214270,69
Контур 2		
7	463981,34	1214352,46
8	463965,51	1214263,15
9	463893,43	1213856,29
10	463684,95	1213866,94
11	463713,72	1214008,94
12	463785,34	1214362,46
7	463981,34	1214352,46
Сектор 1.10 Набс от 369 м до 382 м		
Контур 1		
1	465632,41	1213767,51
2	465667,13	1213413,95
3	465681,82	1213264,34
4	465460,86	1213275,62
5	465430,58	1213687,70
6	465423,93	1213778,16
1	465632,41	1213767,51
Контур 2		
7	463893,43	1213856,29
8	463877,60	1213766,98
9	463805,51	1213360,13
10	463584,55	1213371,41
11	463614,40	1213518,75
12	463684,95	1213866,94
7	463893,43	1213856,29

Обозначение характерных точек границ	Координаты МСК-67, зона 1	
	X	Y
Сектор 1.11 Набс от 382 м до 394 м		
Контур 1		
1	463805,51	1213360,13
2	463789,69	1213270,82
3	463717,60	1212863,97
4	463484,16	1212875,89
5	463584,55	1213371,41
1	463805,51	1213360,13
Контур 2		
6	465681,82	1213264,34
7	465731,23	1212761,17
8	465497,78	1212773,08
9	465467,51	1213185,16
10	465460,86	1213275,62
6	465681,82	1213264,34
Сектор 1.12 Набс от 394 м до 407 м		
Контур 1		
1	465731,23	1212761,17
2	465780,64	1212257,99
3	465534,71	1212270,55
4	465504,43	1212682,63
5	465497,78	1212773,08
1	465731,23	1212761,17
Контур 2		
6	463717,60	1212863,97
7	463701,78	1212774,66
8	463629,69	1212367,81
9	463383,76	1212380,36
10	463484,16	1212875,89
6	463717,60	1212863,97
Сектор 1.13 Набс от 407 м до 409 м		
Контур 1		
1	465780,64	1212257,99
2	465791,11	1212151,32
3	465542,54	1212164,01
4	465541,36	1212180,09
5	465534,71	1212270,55
1	465780,64	1212257,99
Контур 2		
6	463629,69	1212367,81
7	463613,87	1212278,50
8	463611,05	1212262,62
9	463362,48	1212275,31
10	463383,76	1212380,36

Обозначение характерных точек границ	Координаты МСК-67, зона 1	
	X	Y
6	463629,69	1212367,81
Сектор 1.14 Набс 409 м		
1	465553,06	1205628,35
2	465115,71	1205618,77
3	464678,26	1205621,95
4	464241,10	1205637,88
5	463804,58	1205666,55
6	463369,09	1205707,94
7	462934,98	1205762,01
8	462502,64	1205828,72
9	462072,46	1205908,13
10	461777,43	1204451,95
11	463175,61	1204380,57
12	465173,00	1204278,60
13	466571,18	1204207,21
14	466425,99	1205685,87
15	465989,95	1205650,68
1	465553,06	1205628,35
Сектор 2.1 Набс от 258 м до 268 м		
1	465222,50	1221919,02
2	465225,13	1221970,53
3	465232,86	1221970,14
4	465322,89	1222414,54
5	465239,25	1222418,81
6	465167,17	1222011,96
7	464987,40	1222021,14
8	464957,12	1222433,22
9	464873,48	1222437,49
10	464917,79	1221986,22
11	464925,52	1221985,83
12	464922,89	1221934,31
13	464936,87	1221933,60
14	465208,52	1221919,73
1	465222,50	1221919,02
Сектор 2.2 Набс от 268 м до 278 м		
Контур 1		
1	465423,29	1222910,07
2	465322,89	1222414,54
3	465239,25	1222418,81
4	465255,08	1222508,12
5	465327,17	1222914,97
1	465423,29	1222910,07
Контур 2		
6	464920,20	1222935,75

Обозначение характерных точек границ	Координаты МСК-67, зона 1	
	X	Y
7	464950,47	1222523,67
8	464957,12	1222433,22
9	464873,48	1222437,49
10	464824,07	1222940,66
6	464920,20	1222935,75
Сектор 2.3 Набс от 278 м до 288 м		
Контур 1		
1	465523,69	1223405,59
2	465423,29	1222910,07
3	465327,17	1222914,97
4	465342,99	1223004,28
5	465415,08	1223411,14
1	465523,69	1223405,59
Контур 2		
6	464920,20	1222935,75
7	464824,07	1222940,66
8	464774,66	1223443,83
9	464883,27	1223438,29
10	464913,55	1223026,21
6	464920,20	1222935,75
Сектор 2.4 Набс от 288 м до 298 м		
Контур 1		
1	464883,27	1223438,29
2	464774,66	1223443,83
3	464725,25	1223947,01
4	464846,35	1223940,82
5	464876,62	1223528,74
1	464883,27	1223438,29
Контур 2		
6	465624,08	1223901,12
7	465523,69	1223405,59
8	465415,08	1223411,14
9	465430,90	1223500,45
10	465502,99	1223907,30
6	465624,08	1223901,12
Сектор 2.5 Набс от 298 м до 308 м		
Контур 1		
1	465724,48	1224396,64
2	465624,08	1223901,12
3	465502,99	1223907,30
4	465518,81	1223996,61
5	465590,90	1224403,46
1	465724,48	1224396,64
Контур 2		

Обозначение характерных точек границ	Координаты МСК-67, зона 1	
	X	Y
6	464846,35	1223940,82
7	464725,25	1223947,01
8	464675,84	1224450,18
9	464809,42	1224443,36
10	464839,70	1224031,28
6	464846,35	1223940,82
Сектор 2.6 Набс от 308 м до 309 м		
Контур 1		
1	464805,32	1224499,14
2	464809,42	1224443,36
3	464675,84	1224450,18
4	464670,36	1224506,03
1	464805,32	1224499,14
Контур 2		
5	465735,62	1224451,65
6	465724,48	1224396,64
7	465590,90	1224403,46
8	465600,66	1224458,54
5	465735,62	1224451,65
Сектор 2.7 Набс от 370 м до 381 м		
Контур 1		
1	464587,87	1227458,58
2	464379,39	1227469,22
3	464393,55	1227325,03
4	464421,37	1227041,67
5	464459,73	1227053,12
6	464498,25	1227063,99
7	464536,92	1227074,28
8	464575,75	1227083,99
9	464614,72	1227093,12
1	464587,87	1227458,58
Контур 2		
10	466326,85	1227369,80
11	466118,37	1227380,44
12	466054,44	1227019,61
13	466092,28	1227006,57
14	466129,92	1226992,95
15	466167,35	1226978,77
16	466204,56	1226964,04
17	466241,55	1226948,74
18	466298,08	1227227,80
10	466326,85	1227369,80
Сектор 2.8 Набс от 381 м до 393 м		
Контур 1		

Обозначение характерных точек границ	Координаты МСК-67, зона 1	
	X	Y
1	466427,25	1227865,32
2	466397,40	1227717,99
3	466326,85	1227369,80
4	466118,37	1227380,44
5	466134,20	1227469,75
6	466206,29	1227876,60
1	466427,25	1227865,32
Контур 2		
7	464550,94	1227961,12
8	464581,22	1227549,04
9	464587,87	1227458,58
10	464379,39	1227469,22
11	464344,67	1227822,78
12	464329,98	1227972,40
7	464550,94	1227961,12
Сектор 2.9 Набс от 393 м до 406 м		
Контур 1		
1	464514,02	1228463,65
2	464544,30	1228051,57
3	464550,94	1227961,12
4	464329,98	1227972,40
5	464280,57	1228475,57
1	464514,02	1228463,65
Контур 2		
6	466527,65	1228360,85
7	466427,25	1227865,32
8	466206,29	1227876,60
9	466222,11	1227965,91
10	466294,20	1228372,77
6	466527,65	1228360,85
Сектор 2.10 Набс от 406 м до 409 м		
Контур 1		
1	464503,35	1228608,78
2	464507,37	1228554,11
3	464514,02	1228463,65
4	464280,57	1228475,57
5	464266,30	1228620,89
1	464503,35	1228608,78
Контур 2		
6	466556,64	1228503,96
7	466527,65	1228360,85
8	466294,20	1228372,77
9	466310,02	1228462,08
10	466319,59	1228516,06
6	466556,64	1228503,96

Обозначение характерных точек границ	Координаты МСК-67, зона 1	
	X	Y
Сектор 2.11 Набс 409 м		
1	466836,20	1236856,17
2	464838,80	1236958,14
3	463440,62	1237029,52
4	463585,81	1235550,87
5	464021,85	1235586,05
6	464458,74	1235608,39
7	464896,09	1235617,97
8	465333,54	1235614,79
9	465770,70	1235598,86
10	466207,22	1235570,18
11	466642,72	1235528,80
12	467076,82	1235474,72
13	467509,16	1235408,02
14	467939,35	1235328,61
15	468234,38	1236784,79
1	466836,20	1236856,17
Сектор 3.1 Набс от 247 м до 255 м		
1	465024,40	1219215,60
2	465054,68	1218803,52
3	465061,33	1218713,06
4	464756,72	1218728,61
5	464772,55	1218817,92
6	464844,64	1219224,78
1	465024,40	1219215,60
1	465024,40	1219215,60
2	465054,68	1218803,52
Сектор 3.2 Набс от 255 м до 263 м		
1	465061,33	1218713,06
2	465091,61	1218300,98
3	465098,25	1218210,53
4	464668,81	1218232,45
5	464684,64	1218321,76
6	464756,72	1218728,61
1	465061,33	1218713,06
Сектор 3.3 Набс от 263 м до 271 м		
1	465098,25	1218210,53
2	465128,53	1217798,45
3	465135,18	1217707,99
4	464580,90	1217736,29
5	464596,72	1217825,60
6	464668,81	1218232,45
1	465098,25	1218210,53

Обозначение характерных точек границ	Координаты МСК-67, зона 1	
	X	Y
Сектор 3.4 Набс от 271 м до 279 м		
1	465135,18	1217707,99
2	465165,46	1217295,91
3	465172,10	1217205,45
4	464492,99	1217240,13
5	464508,81	1217329,44
6	464580,90	1217736,29
1	465135,18	1217707,99
Сектор 3.5 Набс от 279 м до 287 м		
1	465172,10	1217205,45
2	465202,38	1216793,37
3	465209,03	1216702,92
4	464405,08	1216743,96
5	464420,90	1216833,27
6	464492,99	1217240,13
1	465172,10	1217205,45
Сектор 3.6 Набс от 287 м до 295 м		
1	465209,03	1216702,92
2	465239,31	1216290,84
3	465245,95	1216200,38
4	464317,16	1216247,80
5	464332,99	1216337,11
6	464405,08	1216743,96
1	465209,03	1216702,92
Сектор 3.7 Набс от 295 м до 303 м		
1	465245,95	1216200,38
2	465247,14	1216184,30
3	465282,88	1215697,85
4	464229,25	1215751,64
5	464314,35	1216231,92
6	464317,16	1216247,80
1	465245,95	1216200,38
Сектор 3.8 Набс от 303 м до 311 м		
1	465282,88	1215697,85
2	465305,75	1215386,55
3	465319,80	1215195,31
4	464141,34	1215255,47
5	464174,79	1215444,29
6	464229,25	1215751,64
1	465282,88	1215697,85
Сектор 3.9 Набс от 311 м до 319 м		

Обозначение характерных точек границ	Координаты МСК-67, зона 1	
	X	Y
1	465319,80	1215195,31
2	465342,40	1214887,83
3	465356,73	1214692,77
4	464053,43	1214759,31
5	464087,55	1214951,89
6	464141,34	1215255,47
1	465319,80	1215195,31
1	465319,80	1215195,31
Сектор 3.10 Набс от 319 м до 327 м		
1	465356,73	1214692,77
2	465363,51	1214600,55
3	465387,01	1214280,69
4	465393,65	1214190,24
5	463965,51	1214263,15
6	463981,34	1214352,46
7	464037,29	1214668,26
8	464053,43	1214759,31
1	465356,73	1214692,77
Сектор 3.11 Набс от 327 м до 335 м		
1	465393,65	1214190,24
2	465423,93	1213778,16
3	465430,58	1213687,70
4	463877,60	1213766,98
5	463893,43	1213856,29
6	463965,51	1214263,15
1	465393,65	1214190,24
Сектор 3.12 Набс от 335 м до 343 м		
1	465430,58	1213687,70
2	465460,86	1213275,62
3	465467,51	1213185,16
4	463789,69	1213270,82
5	463805,51	1213360,13
6	463877,60	1213766,98
1	465430,58	1213687,70
Сектор 3.13 Набс от 343 м до 351 м		
1	465467,51	1213185,16
2	465497,78	1212773,08
3	465504,43	1212682,63
4	463701,78	1212774,66
5	463717,60	1212863,97
6	463789,69	1213270,82
1	465467,51	1213185,16
Сектор 3.14		

Обозначение характерных точек границ	Координаты МСК-67, зона 1	
	X	Y
Набс от 351 м до 359 м		
1	465504,43	1212682,63
2	465534,71	1212270,55
3	465541,36	1212180,09
4	463613,87	1212278,50
5	463629,69	1212367,81
6	463701,78	1212774,66
1	465504,43	1212682,63
Сектор 3.15 Набс от 359 м до 367 м		
1	465541,36	1212180,09
2	465542,54	1212164,01
3	465562,03	1211898,67
4	465550,82	1211678,96
5	463553,42	1211780,93
6	463564,64	1212000,64
7	463611,05	1212262,62
8	463613,87	1212278,50
1	465541,36	1212180,09
Сектор 3.16 Набс от 367 м до 375 м		
1	465550,82	1211678,96
2	465525,32	1211179,61
3	463527,92	1211281,58
4	463553,42	1211780,93
1	465550,82	1211678,96
Сектор 3.17 Набс от 375 м до 383 м		
1	465525,32	1211179,61
2	465499,83	1210680,26
3	463502,43	1210782,23
4	463527,92	1211281,58
1	465525,32	1211179,61
Сектор 3.18 Набс от 383 м до 391 м		
1	465499,83	1210680,26
2	465474,34	1210180,91
3	463476,94	1210282,88
4	463502,43	1210782,23
1	465499,83	1210680,26
Сектор 3.19 Набс от 391 м до 399 м		
1	465474,34	1210180,91
2	465448,84	1209681,56
3	463451,44	1209783,53
4	463476,94	1210282,88
1	465474,34	1210180,91

Обозначение характерных точек границ	Координаты МСК-67, зона 1	
	X	Y
Сектор 3.20 Набс от 399 м до 407 м		
1	465448,84	1209681,56
2	465423,35	1209182,21
3	463425,95	1209284,18
4	463451,44	1209783,53
1	465448,84	1209681,56
Сектор 3.21 Набс от 407 м до 409 м		
1	465423,35	1209182,21
2	465414,90	1209016,80
3	463417,51	1209118,77
4	463425,95	1209284,18
1	465423,35	1209182,21
Сектор 3.22 Набс от 485 м до 487 м		
1	465173,00	1204278,60
2	465168,42	1204188,71
3	463171,02	1204290,69
4	463175,61	1204380,57
1	465173,00	1204278,60
Сектор 4.1 Набс от 258 м до 266 м		
1	465255,08	1222508,12
2	465239,25	1222418,81
3	465167,17	1222011,96
4	464987,40	1222021,14
5	464957,12	1222433,22
6	464950,47	1222523,67
1	465255,08	1222508,12
Сектор 4.2 Набс от 266 м до 274 м		
1	465342,99	1223004,28
2	465327,17	1222914,97
3	465255,08	1222508,12
4	464950,47	1222523,67
5	464920,20	1222935,75
6	464913,55	1223026,21
1	465342,99	1223004,28
Сектор 4.3 Набс от 274 м до 282 м		
1	465430,90	1223500,45
2	465415,08	1223411,14
3	465342,99	1223004,28
4	464913,55	1223026,21
5	464883,27	1223438,29
6	464876,62	1223528,74

Обозначение характерных точек границ	Координаты МСК-67, зона 1	
	X	Y
1	465430,90	1223500,45
Сектор 4.4 Набс от 282 м до 290 м		
1	465518,81	1223996,61
2	465502,99	1223907,30
3	465430,90	1223500,45
4	464876,62	1223528,74
5	464846,35	1223940,82
6	464839,70	1224031,28
1	465518,81	1223996,61
Сектор 4.5 Набс от 290 м до 298 м		
1	465606,73	1224492,77
2	465600,66	1224458,54
3	465590,90	1224403,46
4	465518,81	1223996,61
5	464839,70	1224031,28
6	464809,42	1224443,36
7	464805,32	1224499,14
8	464802,77	1224533,82
1	465606,73	1224492,77
Сектор 4.6 Набс от 298 м до 306 м		
1	465694,64	1224988,94
2	465606,73	1224492,77
3	464802,77	1224533,82
4	464765,85	1225036,35
1	465694,64	1224988,94
Сектор 4.7 Набс от 306 м до 309 м		
1	465725,63	1225163,83
2	465694,64	1224988,94
3	464765,85	1225036,35
4	464752,83	1225213,50
1	465725,63	1225163,83
Сектор 4.8 Набс от 324 м до 330 м		
1	465958,37	1226477,42
2	464655,07	1226543,96
3	464669,40	1226348,91
4	464684,28	1226146,47
5	464804,64	1226162,82
6	464925,58	1226174,18
7	465046,88	1226180,54
8	465168,34	1226181,87
9	465289,75	1226178,19
10	465410,90	1226169,49

Обозначение характерных точек границ	Координаты МСК-67, зона 1	
	X	Y
11	465531,60	1226155,79
12	465651,62	1226137,12
13	465770,77	1226113,50
14	465888,84	1226084,98
15	465924,25	1226284,84
1	465958,37	1226477,42
Сектор 4.9 Набс от 330 м до 338 м		
1	466046,29	1226973,59
2	466011,50	1226777,23
3	465958,37	1226477,42
4	464655,07	1226543,96
5	464632,76	1226847,62
6	464618,15	1227046,50
1	466046,29	1226973,59
Сектор 4.10 Набс от 338 м до 346 м		
1	466134,20	1227469,75
2	466118,37	1227380,44
3	466054,44	1227019,61
4	466046,29	1226973,59
5	464618,15	1227046,50
6	464614,72	1227093,12
7	464587,87	1227458,58
8	464581,22	1227549,04
1	466134,20	1227469,75
Сектор 4.11 Набс от 346 м до 354 м		
1	466222,11	1227965,91
2	466206,29	1227876,60
3	466134,20	1227469,75
4	464581,22	1227549,04
5	464550,94	1227961,12
6	464544,30	1228051,57
1	466222,11	1227965,91
Сектор 4.12 Набс от 354 м до 362 м		
1	466310,02	1228462,08
2	466294,20	1228372,77
3	466222,11	1227965,91
4	464544,30	1228051,57
5	464514,02	1228463,65
6	464507,37	1228554,11
1	466310,02	1228462,08
Сектор 4.13 Набс от 362 м до 370 м		
1	466397,94	1228958,24

Обозначение характерных точек границ	Координаты МСК-67, зона 1	
	X	Y
2	466319,59	1228516,06
3	466310,02	1228462,08
4	464507,37	1228554,11
5	464503,35	1228608,78
6	464470,45	1229056,64
1	466397,94	1228958,24
Сектор 4.14 Набс от 370 м до 378 м		
1	466458,38	1229455,80
2	466447,17	1229236,09
3	466397,94	1228958,24
4	464470,45	1229056,64
5	464449,77	1229338,06
6	464460,98	1229557,78
1	466458,38	1229455,80
Сектор 4.15 Набс от 378 м до 386 м		
1	466483,88	1229955,15
2	466458,38	1229455,80
3	464460,98	1229557,78
4	464486,48	1230057,13
1	466483,88	1229955,15
Сектор 4.16 Набс от 386 м до 394 м		
1	466509,37	1230454,50
2	466483,88	1229955,15
3	464486,48	1230057,13
4	464511,97	1230556,48
1	466509,37	1230454,50
Сектор 4.17 Набс от 394 м до 402 м		
1	466534,86	1230953,85
2	466509,37	1230454,50
3	464511,97	1230556,48
4	464537,47	1231055,83
1	466534,86	1230953,85
Сектор 4.18 Набс от 402 м до 409 м		
1	466556,60	1231379,55
2	466534,86	1230953,85
3	464537,47	1231055,83
4	464559,20	1231481,52
1	466556,60	1231379,55
Сектор 4.19 Набс от 497 м до 498 м		
1	466840,79	1236946,05
2	466836,20	1236856,17

Обозначение характерных точек границ	Координаты МСК-67, зона 1	
	X	Y
3	464838,80	1236958,14
4	464843,39	1237048,02
1	466840,79	1236946,05
Сектор 5.1 Набс от 244 м до 252 м		
Контур 1		
1	464820,72	1219933,17
2	464789,30	1219317,72
3	464784,71	1219227,84
4	464771,23	1219228,53
5	464732,13	1219230,52
6	464754,30	1219379,58
7	464807,41	1219827,46
8	464814,01	1219877,19
9	464820,06	1219926,94
1	464820,72	1219933,17
Контур 2		
10	465120,33	1219917,87
11	465088,91	1219302,42
12	465084,32	1219212,54
13	465097,81	1219211,85
14	465136,91	1219209,86
15	465130,03	1219360,40
16	465122,81	1219811,36
17	465121,31	1219861,50
18	465120,36	1219911,61
10	465120,33	1219917,87
Сектор 5.2 Набс от 252 м до 266 м		
Контур 1		
1	464632,26	1219235,62
2	464684,84	1219232,94
3	464732,13	1219230,52
4	464754,30	1219379,58
5	464807,41	1219827,46
6	464814,01	1219877,19
7	464820,06	1219926,94
8	464820,72	1219933,17
9	464884,14	1221175,30
10	464922,89	1221934,31
11	464925,52	1221985,83
12	464917,79	1221986,22
13	464867,31	1221988,80
14	464865,84	1221977,28
15	464863,64	1221937,34
16	464863,09	1221927,35
17	464862,49	1221877,32

Обозначение характерных точек границ	Координаты МСК-67, зона 1	
	X	Y
18	464861,20	1221827,32
19	464859,70	1221777,33
20	464858,27	1221727,34
21	464856,83	1221677,35
22	464854,98	1221627,38
23	464853,48	1221577,39
24	464851,77	1221527,41
25	464849,85	1221477,44
26	464847,23	1221427,51
27	464844,12	1221377,60
28	464840,46	1221327,73
29	464836,44	1221277,87
30	464831,65	1221228,05
31	464826,31	1221178,25
32	464821,46	1221128,44
33	464816,60	1221078,62
34	464806,20	1220979,02
35	464801,62	1220929,19
36	464797,54	1220879,33
37	464792,89	1220829,50
38	464788,39	1220779,67
39	464784,30	1220729,81
40	464780,63	1220679,93
41	464777,18	1220630,04
42	464773,51	1220580,17
43	464769,98	1220530,28
44	464766,11	1220480,41
45	464762,30	1220430,54
46	464758,77	1220380,66
47	464755,39	1220330,77
48	464752,07	1220280,87
49	464748,75	1220230,98
50	464745,29	1220181,09
51	464741,07	1220131,24
52	464736,21	1220081,42
53	464730,66	1220031,64
54	464725,53	1219981,84
55	464720,19	1219932,04
56	464714,14	1219882,29
57	464707,54	1219832,56
58	464654,43	1219384,68
1	464632,26	1219235,62
Контур 2		
59	465120,33	1219917,87
60	465120,36	1219911,61
61	465121,31	1219861,50
62	465122,81	1219811,36

Обозначение характерных точек границ	Координаты МСК-67, зона 1	
	X	Y
63	465130,03	1219360,40
64	465136,91	1219209,86
65	465184,19	1219207,44
66	465236,78	1219204,76
67	465229,90	1219355,30
68	465222,68	1219806,26
69	465221,18	1219856,40
70	465220,23	1219906,51
71	465219,99	1219956,59
72	465219,96	1220006,66
73	465219,50	1220056,75
74	465219,75	1220106,80
75	465220,62	1220156,82
76	465222,26	1220206,80
77	465224,04	1220256,78
78	465225,82	1220306,75
79	465227,53	1220356,73
80	465229,11	1220406,71
81	465230,40	1220456,71
82	465231,62	1220506,71
83	465233,19	1220556,70
84	465234,62	1220606,69
85	465236,27	1220656,67
86	465237,70	1220706,66
87	465238,71	1220756,68
88	465239,30	1220806,71
89	465239,76	1220856,75
90	465240,77	1220906,77
91	465241,30	1220956,81
92	465241,09	1221056,95
93	465241,33	1221107,00
94	465241,58	1221157,05
95	465241,33	1221207,13
96	465241,65	1221257,18
97	465242,73	1221307,19
98	465244,16	1221357,18
99	465246,15	1221407,14
100	465248,63	1221457,08
101	465251,81	1221506,99
102	465255,20	1221556,88
103	465258,79	1221606,76
104	465262,04	1221656,66
105	465265,71	1221706,54
106	465269,37	1221756,41
107	465272,97	1221806,30
108	465276,78	1221856,17
109	465281,28	1221906,00

Обозначение характерных точек границ	Координаты МСК-67, зона 1	
	X	Y
110	465281,75	1221915,99
111	465283,62	1221955,95
112	465283,34	1221967,56
113	465232,86	1221970,14
114	465225,13	1221970,53
115	465222,50	1221919,02
116	465183,75	1221160,00
59	465120,33	1219917,87
Сектор 5.3 Набс от 266 м до 281 м		
Контур 1		
1	464767,44	1221993,90
2	464825,65	1221990,93
3	464867,31	1221988,80
4	464865,84	1221977,28
5	464863,64	1221937,34
6	464863,09	1221927,35
7	464862,49	1221877,32
8	464861,20	1221827,32
9	464859,70	1221777,33
10	464858,27	1221727,34
11	464856,83	1221677,35
12	464854,98	1221627,38
13	464853,48	1221577,39
14	464851,77	1221527,41
15	464849,85	1221477,44
16	464847,23	1221427,51
17	464844,12	1221377,60
18	464840,46	1221327,73
19	464836,44	1221277,87
20	464831,65	1221228,05
21	464826,31	1221178,25
22	464821,46	1221128,44
23	464816,60	1221078,62
24	464806,20	1220979,02
25	464801,62	1220929,19
26	464797,54	1220879,33
27	464792,89	1220829,50
28	464788,39	1220779,67
29	464784,30	1220729,81
30	464780,63	1220679,93
31	464777,18	1220630,04
32	464773,51	1220580,17
33	464769,98	1220530,28
34	464766,11	1220480,41
35	464762,30	1220430,54
36	464758,77	1220380,66

Обозначение характерных точек границ	Координаты МСК-67, зона 1	
	X	Y
37	464755,39	1220330,77
38	464752,07	1220280,87
39	464748,75	1220230,98
40	464745,29	1220181,09
41	464741,07	1220131,24
42	464736,21	1220081,42
43	464730,66	1220031,64
44	464725,53	1219981,84
45	464720,19	1219932,04
46	464714,14	1219882,29
47	464707,54	1219832,56
48	464654,43	1219384,68
49	464632,26	1219235,62
50	464584,97	1219238,03
51	464532,39	1219240,72
52	464554,56	1219389,78
53	464607,67	1219837,66
54	464614,27	1219887,38
55	464620,32	1219937,14
56	464625,66	1219986,93
57	464630,79	1220036,74
58	464636,34	1220086,52
59	464641,20	1220136,34
60	464645,42	1220186,19
61	464648,88	1220236,07
62	464652,20	1220285,97
63	464655,52	1220335,87
64	464658,90	1220385,76
65	464662,43	1220435,64
66	464666,24	1220485,51
67	464670,11	1220535,38
68	464673,64	1220585,27
69	464677,31	1220635,14
70	464680,77	1220685,03
71	464684,43	1220734,91
72	464688,52	1220784,77
73	464693,02	1220834,60
74	464697,67	1220884,43
75	464701,75	1220934,29
76	464706,33	1220984,12
77	464716,73	1221083,72
78	464721,59	1221133,53
79	464726,44	1221183,35
80	464731,78	1221233,14
81	464736,57	1221282,96
82	464740,59	1221332,82
83	464744,25	1221382,70

Обозначение характерных точек границ	Координаты МСК-67, зона 1	
	X	Y
84	464747,36	1221432,61
85	464749,98	1221482,54
86	464751,90	1221532,51
87	464753,61	1221582,49
88	464755,11	1221632,47
89	464756,96	1221682,44
90	464758,40	1221732,44
91	464759,83	1221782,43
92	464761,33	1221832,42
93	464762,62	1221882,42
94	464763,22	1221932,45
95	464763,77	1221942,44
96	464765,97	1221982,38
1	464767,44	1221993,90
Контур 2		
97	465283,34	1221967,56
98	465283,62	1221955,95
99	465281,75	1221915,99
100	465281,28	1221906,00
101	465276,78	1221856,17
102	465272,97	1221806,30
103	465269,37	1221756,41
104	465265,71	1221706,54
105	465262,04	1221656,66
106	465258,79	1221606,76
107	465255,20	1221556,88
108	465251,81	1221506,99
109	465248,63	1221457,08
110	465246,15	1221407,14
111	465244,16	1221357,18
112	465242,73	1221307,19
113	465241,65	1221257,18
114	465241,33	1221207,13
115	465241,58	1221157,05
116	465241,33	1221107,00
117	465241,09	1221056,95
118	465241,30	1220956,81
119	465240,77	1220906,77
120	465239,76	1220856,75
121	465239,30	1220806,71
122	465238,71	1220756,68
123	465237,70	1220706,66
124	465236,27	1220656,67
125	465234,62	1220606,69
126	465233,19	1220556,70
127	465231,62	1220506,71
128	465230,40	1220456,71

Обозначение характерных точек границ	Координаты МСК-67, зона 1	
	X	Y
129	465229,11	1220406,71
130	465227,53	1220356,73
131	465225,82	1220306,75
132	465224,04	1220256,78
133	465222,26	1220206,80
134	465220,62	1220156,82
135	465219,75	1220106,80
136	465219,50	1220056,75
137	465219,96	1220006,66
138	465219,99	1219956,59
139	465220,23	1219906,51
140	465221,18	1219856,40
141	465222,68	1219806,26
142	465229,90	1219355,30
143	465236,78	1219204,76
144	465284,06	1219202,34
145	465336,65	1219199,66
146	465329,77	1219350,21
147	465322,55	1219801,16
148	465321,05	1219851,30
149	465320,10	1219901,42
150	465319,86	1219951,49
151	465319,83	1220001,56
152	465319,37	1220051,65
153	465319,62	1220101,70
154	465320,49	1220151,72
155	465322,13	1220201,70
156	465323,91	1220251,68
157	465325,69	1220301,65
158	465327,40	1220351,63
159	465328,98	1220401,61
160	465330,27	1220451,61
161	465331,49	1220501,62
162	465333,06	1220551,60
163	465334,49	1220601,59
164	465336,14	1220651,57
165	465337,57	1220701,57
166	465338,58	1220751,58
167	465339,17	1220801,61
168	465339,63	1220851,66
169	465340,64	1220901,67
170	465341,17	1220951,71
171	465340,96	1221051,85
172	465341,20	1221101,90
173	465341,45	1221151,95
174	465341,20	1221202,03
175	465341,52	1221252,08

Обозначение характерных точек границ	Координаты МСК-67, зона 1	
	X	Y
176	465342,60	1221302,09
177	465344,03	1221352,08
178	465346,02	1221402,05
179	465348,50	1221451,98
180	465351,68	1221501,89
181	465355,07	1221551,78
182	465358,66	1221601,66
183	465361,91	1221651,56
184	465365,58	1221701,44
185	465369,24	1221751,32
186	465372,84	1221801,20
187	465376,65	1221851,07
188	465381,15	1221900,90
189	465381,62	1221910,89
190	465383,49	1221950,85
191	465383,21	1221962,46
192	465325,00	1221965,44
97	465283,34	1221967,56
Сектор 5.4 Набс от 281 м до 295 м		
Контур 1		
1	465483,08	1221957,37
2	465424,87	1221960,34
3	465383,21	1221962,46
4	465383,49	1221950,85
5	465381,62	1221910,89
6	465381,15	1221900,90
7	465376,65	1221851,07
8	465372,84	1221801,20
9	465369,24	1221751,32
10	465365,58	1221701,44
11	465361,91	1221651,56
12	465358,66	1221601,66
13	465355,07	1221551,78
14	465351,68	1221501,89
15	465348,50	1221451,98
16	465346,02	1221402,05
17	465344,03	1221352,08
18	465342,60	1221302,09
19	465341,52	1221252,08
20	465341,20	1221202,03
21	465341,45	1221151,95
22	465341,20	1221101,90
23	465340,96	1221051,85
24	465341,17	1220951,71
25	465340,64	1220901,67
26	465339,63	1220851,66

Обозначение характерных точек границ	Координаты МСК-67, зона 1	
	X	Y
27	465339,17	1220801,61
28	465338,58	1220751,58
29	465337,57	1220701,57
30	465336,14	1220651,57
31	465334,49	1220601,59
32	465333,06	1220551,60
33	465331,49	1220501,62
34	465330,27	1220451,61
35	465328,98	1220401,61
36	465327,40	1220351,63
37	465325,69	1220301,65
38	465323,91	1220251,68
39	465322,13	1220201,70
40	465320,49	1220151,72
41	465319,62	1220101,70
42	465319,37	1220051,65
43	465319,83	1220001,56
44	465319,86	1219951,49
45	465320,10	1219901,42
46	465321,05	1219851,30
47	465322,55	1219801,16
48	465329,77	1219350,21
49	465336,65	1219199,66
50	465383,93	1219197,24
51	465436,52	1219194,56
52	465429,64	1219345,11
53	465422,42	1219796,06
54	465420,92	1219846,20
55	465419,97	1219896,32
56	465419,73	1219946,39
57	465419,69	1219996,46
58	465419,24	1220046,55
59	465419,49	1220096,60
60	465420,36	1220146,62
61	465422,00	1220196,60
62	465423,78	1220246,58
63	465425,56	1220296,55
64	465427,27	1220346,53
65	465428,85	1220396,51
66	465430,14	1220446,51
67	465431,36	1220496,52
68	465432,93	1220546,50
69	465434,36	1220596,49
70	465436,01	1220646,47
71	465437,44	1220696,47
72	465438,45	1220746,48
73	465439,04	1220796,51

Обозначение характерных точек границ	Координаты МСК-67, зона 1	
	X	Y
74	465439,50	1220846,56
75	465440,51	1220896,57
76	465441,03	1220946,61
77	465440,83	1221046,75
78	465441,07	1221096,80
79	465441,32	1221146,85
80	465441,07	1221196,93
81	465441,39	1221246,98
82	465442,47	1221296,99
83	465443,90	1221346,98
84	465445,89	1221396,95
85	465448,37	1221446,89
86	465451,55	1221496,79
87	465454,94	1221546,68
88	465458,53	1221596,56
89	465461,78	1221646,46
90	465465,45	1221696,34
91	465469,11	1221746,22
92	465472,71	1221796,10
93	465476,52	1221845,97
94	465481,02	1221895,80
95	465481,49	1221905,79
96	465483,36	1221945,75
1	465483,08	1221957,37
Контур 2		
97	464667,57	1221999,00
98	464666,10	1221987,47
99	464663,90	1221947,53
100	464663,35	1221937,55
101	464662,75	1221887,51
102	464661,46	1221837,52
103	464659,96	1221787,53
104	464658,53	1221737,54
105	464657,09	1221687,54
106	464655,24	1221637,57
107	464653,74	1221587,58
108	464652,03	1221537,61
109	464650,11	1221487,64
110	464647,49	1221437,71
111	464644,38	1221387,80
112	464640,72	1221337,92
113	464636,70	1221288,06
114	464631,91	1221238,24
115	464626,57	1221188,45
116	464621,72	1221138,63
117	464616,86	1221088,82
118	464606,46	1220989,22

Обозначение характерных точек границ	Координаты МСК-67, зона 1	
	X	Y
119	464601,88	1220939,39
120	464597,80	1220889,53
121	464593,15	1220839,70
122	464588,65	1220789,87
123	464584,56	1220740,01
124	464580,90	1220690,13
125	464577,44	1220640,24
126	464573,77	1220590,36
127	464570,24	1220540,48
128	464566,37	1220490,61
129	464562,56	1220440,74
130	464559,03	1220390,86
131	464555,65	1220340,96
132	464552,33	1220291,07
133	464549,01	1220241,17
134	464545,55	1220191,28
135	464541,33	1220141,43
136	464536,47	1220091,62
137	464530,92	1220041,84
138	464525,79	1219992,03
139	464520,45	1219942,24
140	464514,40	1219892,48
141	464507,80	1219842,76
142	464454,69	1219394,88
143	464432,52	1219245,82
144	464485,10	1219243,13
145	464532,39	1219240,72
146	464554,56	1219389,78
147	464607,67	1219837,66
148	464614,27	1219887,38
149	464620,32	1219937,14
150	464625,66	1219986,93
151	464630,79	1220036,74
152	464636,34	1220086,52
153	464641,20	1220136,34
154	464645,42	1220186,19
155	464648,88	1220236,07
156	464652,20	1220285,97
157	464655,52	1220335,87
158	464658,90	1220385,76
159	464662,43	1220435,64
160	464666,24	1220485,51
161	464670,11	1220535,38
162	464673,64	1220585,27
163	464677,31	1220635,14
164	464680,77	1220685,03
165	464684,43	1220734,91

Обозначение характерных точек границ	Координаты МСК-67, зона 1	
	X	Y
166	464688,52	1220784,77
167	464693,02	1220834,60
168	464697,67	1220884,43
169	464701,75	1220934,29
170	464706,33	1220984,12
171	464716,73	1221083,72
172	464721,59	1221133,53
173	464726,44	1221183,35
174	464731,78	1221233,14
175	464736,57	1221282,96
176	464740,59	1221332,82
177	464744,25	1221382,70
178	464747,36	1221432,61
179	464749,98	1221482,54
180	464751,90	1221532,51
181	464753,61	1221582,49
182	464755,11	1221632,47
183	464756,96	1221682,44
184	464758,40	1221732,44
185	464759,83	1221782,43
186	464761,33	1221832,42
187	464762,62	1221882,42
188	464763,22	1221932,45
189	464763,77	1221942,44
190	464765,97	1221982,38
191	464767,44	1221993,90
192	464725,78	1221996,03
97	464667,57	1221999,00
Сектор 5.5 Набс от 295 м до 309 м		
Контур 1		
1	464432,52	1219245,82
2	464385,23	1219248,23
3	464345,94	1219250,24
4	464332,65	1219250,92
5	464354,82	1219399,98
6	464407,93	1219847,85
7	464414,53	1219897,58
8	464420,58	1219947,34
9	464425,92	1219997,13
10	464431,05	1220046,93
11	464436,60	1220096,72
12	464441,46	1220146,53
13	464445,68	1220196,38
14	464449,14	1220246,27
15	464452,46	1220296,17
16	464455,78	1220346,06

Обозначение характерных точек границ	Координаты МСК-67, зона 1	
	X	Y
17	464459,16	1220395,95
18	464462,69	1220445,84
19	464466,50	1220495,71
20	464470,37	1220545,58
21	464473,90	1220595,46
22	464477,57	1220645,34
23	464481,03	1220695,23
24	464484,69	1220745,11
25	464488,78	1220794,96
26	464493,28	1220844,80
27	464497,93	1220894,63
28	464502,01	1220944,48
29	464506,59	1220994,32
30	464516,99	1221093,91
31	464521,85	1221143,73
32	464526,70	1221193,55
33	464532,05	1221243,34
34	464536,83	1221293,16
35	464540,85	1221343,02
36	464544,51	1221392,90
37	464547,62	1221442,81
38	464550,24	1221492,74
39	464552,16	1221542,70
40	464553,87	1221592,68
41	464555,37	1221642,67
42	464557,22	1221692,64
43	464558,66	1221742,63
44	464560,09	1221792,63
45	464561,59	1221842,61
46	464562,88	1221892,61
47	464563,48	1221942,65
48	464564,03	1221952,63
49	464566,23	1221992,57
50	464567,70	1222004,10
51	464625,91	1222001,13
52	464667,57	1221999,00
53	464666,10	1221987,47
54	464663,90	1221947,53
55	464663,35	1221937,55
56	464662,75	1221887,51
57	464661,46	1221837,52
58	464659,96	1221787,53
59	464658,53	1221737,54
60	464657,09	1221687,54
61	464655,24	1221637,57
62	464653,74	1221587,58
63	464652,03	1221537,61

Обозначение характерных точек границ	Координаты МСК-67, зона 1	
	X	Y
64	464650,11	1221487,64
65	464647,49	1221437,71
66	464644,38	1221387,80
67	464640,72	1221337,92
68	464636,70	1221288,06
69	464631,91	1221238,24
70	464626,57	1221188,45
71	464621,72	1221138,63
72	464616,86	1221088,82
73	464606,46	1220989,22
74	464601,88	1220939,39
75	464597,80	1220889,53
76	464593,15	1220839,70
77	464588,65	1220789,87
78	464584,56	1220740,01
79	464580,90	1220690,13
80	464577,44	1220640,24
81	464573,77	1220590,36
82	464570,24	1220540,48
83	464566,37	1220490,61
84	464562,56	1220440,74
85	464559,03	1220390,86
86	464555,65	1220340,96
87	464552,33	1220291,07
88	464549,01	1220241,17
89	464545,55	1220191,28
90	464541,33	1220141,43
91	464536,47	1220091,62
92	464530,92	1220041,84
93	464525,79	1219992,03
94	464520,45	1219942,24
95	464514,40	1219892,48
96	464507,80	1219842,76
97	464454,69	1219394,88
1	464432,52	1219245,82
Контур 2		
98	465483,08	1221957,37
99	465483,36	1221945,75
100	465481,49	1221905,79
101	465481,02	1221895,80
102	465476,52	1221845,97
103	465472,71	1221796,10
104	465469,11	1221746,22
105	465465,45	1221696,34
106	465461,78	1221646,46
107	465458,53	1221596,56
108	465454,94	1221546,68

Обозначение характерных точек границ	Координаты МСК-67, зона 1	
	X	Y
109	465451,55	1221496,79
110	465448,37	1221446,89
111	465445,89	1221396,95
112	465443,90	1221346,98
113	465442,47	1221296,99
114	465441,39	1221246,98
115	465441,07	1221196,93
116	465441,32	1221146,85
117	465441,07	1221096,80
118	465440,83	1221046,75
119	465441,03	1220946,61
120	465440,51	1220896,57
121	465439,50	1220846,56
122	465439,04	1220796,51
123	465438,45	1220746,48
124	465437,44	1220696,47
125	465436,01	1220646,47
126	465434,36	1220596,49
127	465432,93	1220546,50
128	465431,36	1220496,52
129	465430,14	1220446,51
130	465428,85	1220396,51
131	465427,27	1220346,53
132	465425,56	1220296,55
133	465423,78	1220246,58
134	465422,00	1220196,60
135	465420,36	1220146,62
136	465419,49	1220096,60
137	465419,24	1220046,55
138	465419,69	1219996,46
139	465419,73	1219946,39
140	465419,97	1219896,32
141	465420,92	1219846,20
142	465422,42	1219796,06
143	465429,64	1219345,11
144	465436,52	1219194,56
145	465483,80	1219192,15
146	465523,10	1219190,14
147	465536,39	1219189,46
148	465529,51	1219340,01
149	465522,29	1219790,96
150	465520,79	1219841,10
151	465519,84	1219891,22
152	465519,60	1219941,30
153	465519,56	1219991,36
154	465519,11	1220041,45
155	465519,36	1220091,50

Обозначение характерных точек границ	Координаты МСК-67, зона 1	
	X	Y
156	465520,23	1220141,52
157	465521,87	1220191,50
158	465523,65	1220241,48
159	465525,43	1220291,45
160	465527,14	1220341,43
161	465528,72	1220391,42
162	465530,01	1220441,42
163	465531,23	1220491,42
164	465532,80	1220541,40
165	465534,23	1220591,39
166	465535,88	1220641,38
167	465537,31	1220691,37
168	465538,32	1220741,38
169	465538,91	1220791,42
170	465539,37	1220841,46
171	465540,38	1220891,47
172	465540,90	1220941,51
173	465540,70	1221041,65
174	465540,94	1221091,70
175	465541,19	1221141,76
176	465540,94	1221191,83
177	465541,26	1221241,88
178	465542,34	1221291,89
179	465543,77	1221341,88
180	465545,76	1221391,85
181	465548,24	1221441,79
182	465551,42	1221491,69
183	465554,81	1221541,58
184	465558,40	1221591,46
185	465561,65	1221641,36
186	465565,32	1221691,24
187	465568,98	1221741,12
188	465572,58	1221791,00
189	465576,39	1221840,87
190	465580,89	1221890,71
191	465581,36	1221900,69
192	465583,23	1221940,65
193	465582,95	1221952,27
194	465524,74	1221955,24
98	465483,08	1221957,37
Сектор 6.1 Набс от 247 м до 260 м		
Контур 1		
1	465184,19	1219207,44
2	465163,29	1218797,98
3	465138,32	1218799,25
4	465097,81	1219211,85

Обозначение характерных точек границ	Координаты МСК-67, зона 1	
	X	Y
5	465136,91	1219209,86
1	465184,19	1219207,44
Контур 2		
6	464771,23	1219228,53
7	464688,91	1218822,19
8	464663,94	1218823,47
9	464684,84	1219232,94
10	464732,13	1219230,52
6	464771,23	1219228,53
Сектор 6.2 Набс от 260 м до 274 м		
Контур 1		
1	465284,06	1219202,34
2	465263,16	1218792,88
3	465163,29	1218797,98
4	465184,19	1219207,44
5	465236,78	1219204,76
1	465284,06	1219202,34
Контур 2		
6	464684,84	1219232,94
7	464663,94	1218823,47
8	464564,07	1218828,57
9	464584,97	1219238,03
10	464632,26	1219235,62
6	464684,84	1219232,94
Сектор 6.3 Набс от 274 м до 289 м		
Контур 1		
1	465383,93	1219197,24
2	465363,03	1218787,78
3	465337,54	1218288,43
4	465237,67	1218293,53
5	465263,16	1218792,88
6	465284,06	1219202,34
7	465336,65	1219199,66
1	465383,93	1219197,24
Контур 2		
8	464584,97	1219238,03
9	464564,07	1218828,57
10	464538,58	1218329,22
11	464438,71	1218334,32
12	464464,20	1218833,67
13	464485,10	1219243,13
14	464532,39	1219240,72
8	464584,97	1219238,03
Сектор 6.4 Набс от 289 м до 303 м		

Обозначение характерных точек границ	Координаты МСК-67, зона 1	
	X	Y
Контур 1		
1	465483,80	1219192,15
2	465462,90	1218782,68
3	465363,03	1218787,78
4	465383,93	1219197,24
5	465436,52	1219194,56
1	465483,80	1219192,15
Контур 2		
6	464485,10	1219243,13
7	464464,20	1218833,67
8	464364,33	1218838,76
9	464385,23	1219248,23
10	464432,52	1219245,82
6	464485,10	1219243,13
Сектор 6.5 Набс от 303 м до 309 м		
Контур 1		
1	464385,23	1219248,23
2	464364,33	1218838,76
3	464321,43	1218840,95
4	464345,94	1219250,24
1	464385,23	1219248,23
Контур 2		
5	465523,10	1219190,14
6	465505,80	1218780,49
7	465462,90	1218782,68
8	465483,80	1219192,15
5	465523,10	1219190,14
Сектор 6.6 Набс от 257 м до 274 м		
Контур 1		
1	464688,91	1218822,19
2	464588,51	1218326,67
3	464538,58	1218329,22
4	464564,07	1218828,57
5	464663,94	1218823,47
1	464688,91	1218822,19
Контур 2		
6	465263,16	1218792,88
7	465237,67	1218293,53
8	465187,73	1218296,08
9	465138,32	1218799,25
10	465163,29	1218797,98
6	465263,16	1218792,88
Сектор 6.7 Набс от 288 м до 302 м		
Контур 1		

Обозначение характерных точек границ	Координаты МСК-67, зона 1	
	X	Y
1	464464,20	1218833,67
2	464438,71	1218334,32
3	464338,84	1218339,42
4	464364,33	1218838,76
1	464464,20	1218833,67
Контур 2		
5	465462,90	1218782,68
6	465437,41	1218283,33
7	465337,54	1218288,43
8	465363,03	1218787,78
5	465462,90	1218782,68
Сектор 6.8 Набс от 302 м до 309 м		
Контур 1		
1	465505,80	1218780,49
2	465463,60	1217781,34
3	465411,91	1217783,98
4	465437,41	1218283,33
5	465462,90	1218782,68
1	465505,80	1218780,49
Контур 2		
6	464364,33	1218838,76
7	464338,84	1218339,42
8	464313,34	1217840,07
9	464261,65	1217842,70
10	464321,43	1218840,95
6	464364,33	1218838,76
Сектор 6.9 Набс от 267 м до 287 м		
Контур 1		
1	465337,54	1218288,43
2	465312,04	1217789,08
3	465237,14	1217792,90
4	465187,73	1218296,08
5	465237,67	1218293,53
1	465337,54	1218288,43
Контур 2		
6	464588,51	1218326,67
7	464488,12	1217831,14
8	464413,21	1217834,97
9	464438,71	1218334,32
10	464538,58	1218329,22
6	464588,51	1218326,67
Сектор 6.10 Набс от 287 м до 302 м		
Контур 1		
1	464438,71	1218334,32

Обозначение характерных точек границ	Координаты МСК-67, зона 1	
	X	Y
2	464413,21	1217834,97
3	464387,72	1217335,62
4	464287,32	1216840,09
5	464262,36	1216841,37
6	464287,85	1217340,72
7	464313,34	1217840,07
8	464338,84	1218339,42
1	464438,71	1218334,32
Контур 2		
9	465437,41	1218283,33
10	465411,91	1217783,98
11	465386,42	1217284,63
12	465360,93	1216785,28
13	465335,96	1216786,56
14	465286,55	1217289,73
15	465312,04	1217789,08
16	465337,54	1218288,43
9	465437,41	1218283,33
Сектор 6.11 Набс от 277 м до 287 м		
Контур 1		
1	465312,04	1217789,08
2	465286,55	1217289,73
3	465237,14	1217792,90
1	465312,04	1217789,08
Контур 2		
4	464488,12	1217831,14
5	464387,72	1217335,62
6	464413,21	1217834,97
4	464488,12	1217831,14
Сектор 6.12 Набс от 301 м до 309 м		
Контур 1		
1	465463,60	1217781,34
2	465442,51	1217281,77
3	465386,42	1217284,63
4	465411,91	1217783,98
1	465463,60	1217781,34
Контур 2		
5	464313,34	1217840,07
6	464287,85	1217340,72
7	464231,76	1217343,58
8	464261,65	1217842,70
5	464313,34	1217840,07
Сектор 6.13 Набс от 300 м до 309 м		
Контур 1		

Обозначение характерных точек границ	Координаты МСК-67, зона 1	
	X	Y
1	465442,51	1217281,77
2	465421,41	1216782,19
3	465360,93	1216785,28
4	465386,42	1217284,63
1	465442,51	1217281,77
Контур 2		
5	464287,85	1217340,72
6	464262,36	1216841,37
7	464201,87	1216844,45
8	464231,76	1217343,58
5	464287,85	1217340,72
Сектор 6.14 Набс от 297 м до 309 м		
Контур 1		
1	465421,41	1216782,19
2	465400,31	1216282,62
3	465385,37	1216283,38
4	465335,96	1216786,56
5	465360,93	1216785,28
1	465421,41	1216782,19
Контур 2		
6	464287,32	1216840,09
7	464186,93	1216344,57
8	464171,98	1216345,33
9	464201,87	1216844,45
10	464262,36	1216841,37
6	464287,32	1216840,09
Сектор 6.15 Набс от 307 м до 309 м		
Контур 1		
1	465400,31	1216282,62
2	465395,84	1216176,71
3	465385,37	1216283,38
1	465400,31	1216282,62
Контур 2		
4	464186,93	1216344,57
5	464165,64	1216239,51
6	464171,98	1216345,33
4	464186,93	1216344,57
Сектор 7.1 Набс от 258 м до 272 м		
Контур 1		
1	464917,79	1221986,22
2	464867,31	1221988,80
3	464825,65	1221990,93
4	464848,51	1222438,76
5	464873,48	1222437,49

Обозначение характерных точек границ	Координаты МСК-67, зона 1	
	X	Y
1	464917,79	1221986,22
Контур 2		
6	465322,89	1222414,54
7	465347,86	1222413,27
8	465325,00	1221965,44
9	465283,34	1221967,56
10	465232,86	1221970,14
6	465322,89	1222414,54
Сектор 7.2 Набс от 272 м до 286 м		
Контур 1		
1	464848,51	1222438,76
2	464825,65	1221990,93
3	464767,44	1221993,90
4	464725,78	1221996,03
5	464748,64	1222443,86
1	464848,51	1222438,76
Контур 2		
6	465447,73	1222408,17
7	465424,87	1221960,34
8	465383,21	1221962,46
9	465325,00	1221965,44
10	465347,86	1222413,27
6	465447,73	1222408,17
Сектор 7.3 Набс от 286 м до 300 м		
Контур 1		
1	464748,64	1222443,86
2	464725,78	1221996,03
3	464667,57	1221999,00
4	464625,91	1222001,13
5	464648,77	1222448,96
1	464748,64	1222443,86
Контур 2		
6	465547,60	1222403,07
7	465524,74	1221955,24
8	465483,08	1221957,37
9	465424,87	1221960,34
10	465447,73	1222408,17
6	465547,60	1222403,07
Сектор 7.4 Набс от 300 м до 309 м		
Контур 1		
1	464674,27	1222948,31
2	464648,77	1222448,96
3	464625,91	1222001,13
4	464567,70	1222004,10

Обозначение характерных точек границ	Координаты МСК-67, зона 1	
	X	Y
5	464606,58	1222951,76
1	464674,27	1222948,31
Контур 2		
6	465640,78	1222898,96
7	465582,95	1221952,27
8	465524,74	1221955,24
9	465547,60	1222403,07
10	465573,10	1222902,42
6	465640,78	1222898,96
Сектор 7.5 Набс от 268 м до 285 м		
Контур 1		
1	464824,07	1222940,66
2	464873,48	1222437,49
3	464848,51	1222438,76
4	464748,64	1222443,86
5	464774,14	1222943,21
1	464824,07	1222940,66
Контур 2		
6	465473,23	1222907,52
7	465447,73	1222408,17
8	465347,86	1222413,27
9	465322,89	1222414,54
10	465423,29	1222910,07
6	465473,23	1222907,52
Сектор 7.6 Набс от 285 м до 300 м		
Контур 1		
1	464774,14	1222943,21
2	464748,64	1222443,86
3	464648,77	1222448,96
4	464674,27	1222948,31
1	464774,14	1222943,21
Контур 2		
5	465573,10	1222902,42
6	465547,60	1222403,07
7	465447,73	1222408,17
8	465473,23	1222907,52
5	465573,10	1222902,42
Сектор 7.7 Набс от 278 м до 299 м		
Контур 1		
1	464774,66	1223443,83
2	464824,07	1222940,66
3	464774,14	1222943,21
4	464674,27	1222948,31
5	464699,76	1223447,66

Обозначение характерных точек границ	Координаты МСК-67, зона 1	
	X	Y
1	464774,66	1223443,83
Контур 2		
6	465598,59	1223401,77
7	465573,10	1222902,42
8	465473,23	1222907,52
9	465423,29	1222910,07
10	465523,69	1223405,59
6	465598,59	1223401,77
Сектор 7.8 Набс от 299 м до 309 м		
Контур 1		
1	465671,26	1223398,06
2	465640,78	1222898,96
3	465573,10	1222902,42
4	465598,59	1223401,77
1	465671,26	1223398,06
Контур 2		
5	464699,76	1223447,66
6	464674,27	1222948,31
7	464606,58	1222951,76
8	464627,08	1223451,37
5	464699,76	1223447,66
Сектор 7.9 Набс от 288 м до 298 м		
Контур 1		
1	464774,66	1223443,83
2	464699,76	1223447,66
3	464725,25	1223947,01
1	464774,66	1223443,83
Контур 2		
4	465624,08	1223901,12
5	465598,59	1223401,77
6	465523,69	1223405,59
4	465624,08	1223901,12
Сектор 7.10 Набс от 298 м до 309 м		
Контур 1		
1	465724,48	1224396,64
2	465732,24	1224396,25
3	465671,26	1223398,06
4	465598,59	1223401,77
5	465624,08	1223901,12
1	465724,48	1224396,64
Контур 2		
6	464725,25	1223947,01
7	464699,76	1223447,66
8	464627,08	1223451,37

Обозначение характерных точек границ	Координаты МСК-67, зона 1	
	X	Y
9	464668,08	1224450,58
10	464675,84	1224450,18
6	464725,25	1223947,01
Сектор 7.11 Набс от 308 м до 309 м		
Контур 1		
1	465735,62	1224451,65
2	465732,24	1224396,25
3	465724,48	1224396,64
1	465735,62	1224451,65
Контур 2		
4	464675,84	1224450,18
5	464668,08	1224450,58
6	464670,36	1224506,03
4	464675,84	1224450,18
Сектор 8 Набс 309 м		
1	466380,00	1225646,02
2	466260,64	1225685,32
3	466140,11	1225720,84
4	466018,52	1225752,56
5	465896,00	1225780,45
6	465772,65	1225804,48
7	465648,62	1225824,62
8	465524,01	1225840,85
9	465398,96	1225853,16
10	465273,58	1225861,54
11	465148,00	1225865,97
12	465022,34	1225866,46
13	464896,73	1225863,00
14	464771,29	1225855,60
15	464646,15	1225844,26
16	464521,42	1225829,00
17	464397,23	1225809,82
18	464273,71	1225786,76
19	464150,97	1225759,82
20	464029,14	1225729,04
21	463908,34	1225694,45
22	463788,68	1225656,09
23	463670,28	1225613,98
24	463553,27	1225568,18
25	463437,75	1225518,72
26	463323,85	1225465,66
27	463211,66	1225409,05
28	463101,31	1225348,94
29	462992,91	1225285,40
30	462886,55	1225218,48

Обозначение характерных точек границ	Координаты МСК-67, зона 1	
	X	Y
31	462782,35	1225148,25
32	462680,40	1225074,79
33	462580,81	1224998,16
34	462483,68	1224918,44
35	462389,10	1224835,70
36	462297,16	1224750,04
37	462207,97	1224661,53
38	462121,59	1224570,27
39	462038,13	1224476,33
40	461957,65	1224379,82
41	461880,25	1224280,83
42	461806,00	1224179,46
43	461734,96	1224075,81
44	461667,22	1223969,97
45	461602,83	1223862,06
46	461541,87	1223752,18
47	461484,39	1223640,44
48	461430,44	1223526,95
49	461380,09	1223411,82
50	461333,38	1223295,17
51	461290,36	1223177,10
52	461251,06	1223057,75
53	461215,53	1222937,22
54	461183,81	1222815,63
55	461155,92	1222693,10
56	461131,90	1222569,76
57	461111,76	1222445,73
58	461095,53	1222321,12
59	461083,21	1222196,07
60	461074,84	1222070,69
61	460947,37	1219573,94
62	460942,91	1219447,02
63	460942,48	1219320,03
64	460946,08	1219193,08
65	460953,71	1219066,32
66	460965,36	1218939,86
67	460981,02	1218813,83
68	461000,67	1218688,36
69	461024,30	1218563,58
70	461051,87	1218439,62
71	461083,37	1218316,59
72	461118,75	1218194,62
73	461157,99	1218073,84
74	461201,05	1217954,36
75	461247,87	1217836,32
76	461298,42	1217719,81
77	461352,64	1217604,97

Обозначение характерных точек границ	Координаты МСК-67, зона 1	
	X	Y
78	461410,48	1217491,91
79	461471,88	1217380,75
80	461536,78	1217271,59
81	461605,11	1217164,54
82	461676,80	1217059,72
83	461751,79	1216957,22
84	461829,99	1216857,16
85	461911,33	1216759,63
86	461995,72	1216664,73
87	462083,08	1216572,56
88	462173,33	1216483,21
89	462266,37	1216396,77
90	462362,10	1216313,32
91	462460,43	1216232,96
92	462561,27	1216155,76
93	462664,51	1216081,79
94	462770,04	1216011,15
95	462877,76	1215943,88
96	462987,56	1215880,08
97	463099,33	1215819,79
98	463212,96	1215763,08
99	463328,34	1215710,00
100	463445,34	1215660,61
101	463563,85	1215614,97
102	463683,74	1215573,10
103	463804,91	1215535,07
104	463927,22	1215500,90
105	464050,56	1215470,63
106	464174,79	1215444,29
107	464229,25	1215751,64
108	464314,35	1216231,92
109	464165,64	1216239,51
110	464171,98	1216345,33
111	464201,87	1216844,45
112	464231,76	1217343,58
113	464261,65	1217842,70
114	464321,43	1218840,95
115	464345,94	1219250,24
116	464332,65	1219250,92
117	464354,82	1219399,98
118	464407,93	1219847,85
119	464414,53	1219897,58
120	464420,58	1219947,34
121	464425,92	1219997,13
122	464431,05	1220046,93
123	464436,60	1220096,72
124	464441,46	1220146,53

Обозначение характерных точек границ	Координаты МСК-67, зона 1	
	X	Y
125	464445,68	1220196,38
126	464449,14	1220246,27
127	464452,46	1220296,17
128	464455,78	1220346,06
129	464459,16	1220395,95
130	464462,69	1220445,84
131	464466,50	1220495,71
132	464470,37	1220545,58
133	464473,90	1220595,46
134	464477,57	1220645,34
135	464481,03	1220695,23
136	464484,69	1220745,11
137	464488,78	1220794,96
138	464493,28	1220844,80
139	464497,93	1220894,63
140	464502,01	1220944,48
141	464506,59	1220994,32
142	464516,99	1221093,91
143	464521,85	1221143,73
144	464526,70	1221193,55
145	464532,05	1221243,34
146	464536,83	1221293,16
147	464540,85	1221343,02
148	464544,51	1221392,90
149	464547,62	1221442,81
150	464550,24	1221492,74
151	464552,16	1221542,70
152	464553,87	1221592,68
153	464555,37	1221642,67
154	464557,22	1221692,64
155	464558,66	1221742,63
156	464560,09	1221792,63
157	464561,59	1221842,61
158	464562,88	1221892,61
159	464563,48	1221942,65
160	464564,03	1221952,63
161	464566,23	1221992,57
162	464567,70	1222004,10
163	464606,58	1222951,76
164	464627,08	1223451,37
165	464668,08	1224450,58
166	464670,36	1224506,03
167	464805,32	1224499,14
168	464802,77	1224533,82
169	464765,85	1225036,35
170	464752,83	1225213,50
171	465725,63	1225163,83

Обозначение характерных точек границ	Координаты МСК-67, зона 1	
	X	Y
172	465694,64	1224988,94
173	465606,73	1224492,77
174	465600,66	1224458,54
175	465735,62	1224451,65
176	465732,24	1224396,25
177	465671,26	1223398,06
178	465640,78	1222898,96
179	465582,95	1221952,27
180	465583,23	1221940,65
181	465581,36	1221900,69
182	465580,89	1221890,71
183	465576,39	1221840,87
184	465572,58	1221791,00
185	465568,98	1221741,12
186	465565,32	1221691,24
187	465561,65	1221641,36
188	465558,40	1221591,46
189	465554,81	1221541,58
190	465551,42	1221491,69
191	465548,24	1221441,79
192	465545,76	1221391,85
193	465543,77	1221341,88
194	465542,34	1221291,89
195	465541,26	1221241,88
196	465540,94	1221191,83
197	465541,19	1221141,76
198	465540,94	1221091,70
199	465540,70	1221041,65
200	465540,90	1220941,51
201	465540,38	1220891,47
202	465539,37	1220841,46
203	465538,91	1220791,42
204	465538,32	1220741,38
205	465537,31	1220691,37
206	465535,88	1220641,38
207	465534,23	1220591,39
208	465532,80	1220541,40
209	465531,23	1220491,42
210	465530,01	1220441,42
211	465528,72	1220391,42
212	465527,14	1220341,43
213	465525,43	1220291,45
214	465523,65	1220241,48
215	465521,87	1220191,50
216	465520,23	1220141,52
217	465519,36	1220091,50
218	465519,11	1220041,45

Обозначение характерных точек границ	Координаты МСК-67, зона 1	
	X	Y
219	465519,56	1219991,36
220	465519,60	1219941,30
221	465519,84	1219891,22
222	465520,79	1219841,10
223	465522,29	1219790,96
224	465529,51	1219340,01
225	465536,39	1219189,46
226	465523,10	1219190,14
227	465505,80	1218780,49
228	465463,60	1217781,34
229	465442,51	1217281,77
230	465421,41	1216782,19
231	465400,31	1216282,62
232	465395,84	1216176,71
233	465247,14	1216184,30
234	465282,88	1215697,85
235	465305,75	1215386,55
236	465432,02	1215400,10
237	465557,80	1215417,65
238	465682,96	1215439,19
239	465807,37	1215464,69
240	465930,91	1215494,12
241	466053,45	1215527,46
242	466174,87	1215564,68
243	466295,05	1215605,73
244	466413,86	1215650,57
245	466531,19	1215699,16
246	466646,92	1215751,46
247	466760,93	1215807,40
248	466873,11	1215866,93
249	466983,34	1215929,99
250	467091,52	1215996,52
251	467197,53	1216066,46
252	467301,26	1216139,72
253	467402,62	1216216,23
254	467501,49	1216295,93
255	467597,79	1216378,73
256	467691,41	1216464,54
257	467782,26	1216553,28
258	467870,24	1216644,85
259	467955,27	1216739,18
260	468037,27	1216836,16
261	468116,15	1216935,69
262	468191,83	1217037,67
263	468264,23	1217142,01
264	468333,28	1217248,59
265	468398,91	1217357,31

Обозначение характерных точек границ	Координаты МСК-67, зона 1	
	X	Y
266	468461,07	1217468,06
267	468519,67	1217580,72
268	468574,67	1217695,19
269	468626,00	1217811,35
270	468673,62	1217929,08
271	468717,49	1218048,26
272	468757,54	1218168,78
273	468793,75	1218290,50
274	468826,08	1218413,31
275	468854,49	1218537,09
276	468878,96	1218661,71
277	468899,46	1218787,04
278	468915,97	1218912,96
279	468928,48	1219039,33
280	468936,96	1219166,05
281	469064,43	1221662,79
282	469068,87	1221788,37
283	469069,35	1221914,03
284	469065,90	1222039,64
285	469058,49	1222165,08
286	469047,15	1222290,23
287	469031,89	1222414,96
288	469012,71	1222539,14
289	468989,65	1222662,67
290	468962,71	1222785,41
291	468931,94	1222907,24
292	468897,35	1223028,04
293	468858,98	1223147,70
294	468816,88	1223266,09
295	468771,07	1223383,11
296	468721,62	1223498,62
297	468668,55	1223612,53
298	468611,94	1223724,71
299	468551,83	1223835,06
300	468488,29	1223943,47
301	468421,37	1224049,83
302	468351,14	1224154,03
303	468277,68	1224255,98
304	468201,05	1224355,57
305	468121,33	1224452,70
306	468038,60	1224547,28
307	467952,93	1224639,21
308	467864,42	1224728,41
309	467773,16	1224814,79
310	467679,22	1224898,25
311	467582,71	1224978,72
312	467483,72	1225056,13

Обозначение характерных точек границ	Координаты МСК-67, зона 1	
	X	Y
313	467382,35	1225130,38
314	467278,70	1225201,41
315	467172,86	1225269,16
316	467064,95	1225333,54
317	466955,07	1225394,51
318	466843,33	1225451,99
319	466729,84	1225505,93
320	466614,71	1225556,29
321	466498,06	1225603,00
1	466380,00	1225646,02
Сектор 9.1 Набс от 309 м до 334 м		
1	460640,88	1222664,34
2	460617,77	1222523,15
3	460599,15	1222381,30
4	460585,05	1222238,93
5	460575,49	1222096,18
6	460448,02	1219599,43
7	460443,00	1219456,46
8	460442,52	1219313,39
9	460446,60	1219170,38
10	460455,21	1219027,57
11	460468,37	1218885,11
12	460486,04	1218743,14
13	460508,22	1218601,80
14	460534,88	1218461,24
15	460566,00	1218321,60
16	460601,53	1218183,02
17	460641,46	1218045,64
18	460685,73	1217909,59
19	460734,31	1217775,02
20	460787,14	1217642,07
21	460844,17	1217510,86
22	460905,34	1217381,53
23	460970,59	1217254,21
24	461039,85	1217129,03
25	461113,06	1217006,11
26	461190,14	1216885,58
27	461271,01	1216767,56
28	461355,60	1216652,18
29	461443,81	1216539,54
30	461535,55	1216429,76
31	461630,74	1216322,96
32	461729,27	1216219,23
33	461831,05	1216118,69
34	461935,98	1216021,44
35	462043,95	1215927,56

Обозначение характерных точек границ	Координаты МСК-67, зона 1	
	X	Y
36	462154,84	1215837,17
37	462268,55	1215750,35
38	462384,97	1215667,19
39	462503,97	1215587,77
40	462625,43	1215512,18
41	462749,24	1215440,48
42	462875,26	1215372,76
43	463003,37	1215309,07
44	463133,44	1215249,50
45	463265,34	1215194,08
46	463398,93	1215142,89
47	463534,09	1215095,97
48	463670,67	1215053,37
49	463808,53	1215015,13
50	463947,54	1214981,29
51	464087,55	1214951,89
52	464141,34	1215255,47
53	464174,79	1215444,29
54	464050,56	1215470,63
55	463927,22	1215500,90
56	463804,91	1215535,07
57	463683,74	1215573,10
58	463563,85	1215614,97
59	463445,34	1215660,61
60	463328,34	1215710,00
61	463212,96	1215763,08
62	463099,33	1215819,79
63	462987,56	1215880,08
64	462877,76	1215943,88
65	462770,04	1216011,15
66	462664,51	1216081,79
67	462561,27	1216155,76
68	462460,43	1216232,96
69	462362,10	1216313,32
70	462266,37	1216396,77
71	462173,33	1216483,21
72	462083,08	1216572,56
73	461995,72	1216664,73
74	461911,33	1216759,63
75	461829,99	1216857,16
76	461751,79	1216957,22
77	461676,80	1217059,72
78	461605,11	1217164,54
79	461536,78	1217271,59
80	461471,88	1217380,75
81	461410,48	1217491,91
82	461352,64	1217604,97

Обозначение характерных точек границ	Координаты МСК-67, зона 1	
	X	Y
83	461298,42	1217719,81
84	461247,87	1217836,32
85	461201,05	1217954,36
86	461157,99	1218073,84
87	461118,75	1218194,62
88	461083,37	1218316,59
89	461051,87	1218439,62
90	461024,30	1218563,58
91	461000,67	1218688,36
92	460981,02	1218813,83
93	460965,36	1218939,86
94	460953,71	1219066,32
95	460946,08	1219193,08
96	460942,48	1219320,03
97	460942,91	1219447,02
98	460947,37	1219573,94
99	461074,84	1222070,69
100	461083,21	1222196,07
101	461095,53	1222321,12
102	461111,76	1222445,73
103	461131,90	1222569,76
104	461155,92	1222693,10
105	461183,81	1222815,63
106	461215,53	1222937,22
107	461251,06	1223057,75
108	461290,36	1223177,10
109	461333,38	1223295,17
110	461380,09	1223411,82
111	461430,44	1223526,95
112	461484,39	1223640,44
113	461541,87	1223752,18
114	461602,83	1223862,06
115	461667,22	1223969,97
116	461734,96	1224075,81
117	461806,00	1224179,46
118	461880,25	1224280,83
119	461957,65	1224379,82
120	462038,13	1224476,33
121	462121,59	1224570,27
122	462207,97	1224661,53
123	462297,16	1224750,04
124	462389,10	1224835,70
125	462483,68	1224918,44
126	462580,81	1224998,16
127	462680,40	1225074,79
128	462782,35	1225148,25
129	462886,55	1225218,48

Обозначение характерных точек границ	Координаты МСК-67, зона 1	
	X	Y
130	462992,91	1225285,40
131	463101,31	1225348,94
132	463211,66	1225409,05
133	463323,85	1225465,66
134	463437,75	1225518,72
135	463553,27	1225568,18
136	463670,28	1225613,98
137	463788,68	1225656,09
138	463908,34	1225694,45
139	464029,14	1225729,04
140	464150,97	1225759,82
141	464273,71	1225786,76
142	464397,23	1225809,82
143	464521,42	1225829,00
144	464646,15	1225844,26
145	464771,29	1225855,60
146	464896,73	1225863,00
147	465022,34	1225866,46
148	465148,00	1225865,97
149	465273,58	1225861,54
150	465398,96	1225853,16
151	465524,01	1225840,85
152	465648,62	1225824,62
153	465772,65	1225804,48
154	465896,00	1225780,45
155	466018,52	1225752,56
156	466140,11	1225720,84
157	466260,64	1225685,32
158	466380,00	1225646,02
159	466498,06	1225603,00
160	466614,71	1225556,29
161	466729,84	1225505,93
162	466843,33	1225451,99
163	466955,07	1225394,51
164	467064,95	1225333,54
165	467172,86	1225269,16
166	467278,70	1225201,41
167	467382,35	1225130,38
168	467483,72	1225056,13
169	467582,71	1224978,72
170	467679,22	1224898,25
171	467773,16	1224814,79
172	467864,42	1224728,41
173	467952,93	1224639,21
174	468038,60	1224547,28
175	468121,33	1224452,70
176	468201,05	1224355,57

Обозначение характерных точек границ	Координаты МСК-67, зона 1	
	X	Y
177	468277,68	1224255,98
178	468351,14	1224154,03
179	468421,37	1224049,83
180	468488,29	1223943,47
181	468551,83	1223835,06
182	468611,94	1223724,71
183	468668,55	1223612,53
184	468721,62	1223498,62
185	468771,07	1223383,11
186	468816,88	1223266,09
187	468858,98	1223147,70
188	468897,35	1223028,04
189	468931,94	1222907,24
190	468962,71	1222785,41
191	468989,65	1222662,67
192	469012,71	1222539,14
193	469031,89	1222414,96
194	469047,15	1222290,23
195	469058,49	1222165,08
196	469065,90	1222039,64
197	469069,35	1221914,03
198	469068,87	1221788,37
199	469064,43	1221662,79
200	468936,96	1219166,05
201	468928,48	1219039,33
202	468915,97	1218912,96
203	468899,46	1218787,04
204	468878,96	1218661,71
205	468854,49	1218537,09
206	468826,08	1218413,31
207	468793,75	1218290,50
208	468757,54	1218168,78
209	468717,49	1218048,26
210	468673,62	1217929,08
211	468626,00	1217811,35
212	468574,67	1217695,19
213	468519,67	1217580,72
214	468461,07	1217468,06
215	468398,91	1217357,31
216	468333,28	1217248,59
217	468264,23	1217142,01
218	468191,83	1217037,67
219	468116,15	1216935,69
220	468037,27	1216836,16
221	467955,27	1216739,18
222	467870,24	1216644,85
223	467782,26	1216553,28

Обозначение характерных точек границ	Координаты МСК-67, зона 1	
	X	Y
224	467691,41	1216464,54
225	467597,79	1216378,73
226	467501,49	1216295,93
227	467402,62	1216216,23
228	467301,26	1216139,72
229	467197,53	1216066,46
230	467091,52	1215996,52
231	466983,34	1215929,99
232	466873,11	1215866,93
233	466760,93	1215807,40
234	466646,92	1215751,46
235	466531,19	1215699,16
236	466413,86	1215650,57
237	466295,05	1215605,73
238	466174,87	1215564,68
239	466053,45	1215527,46
240	465930,91	1215494,12
241	465807,37	1215464,69
242	465682,96	1215439,19
243	465557,80	1215417,65
244	465432,02	1215400,10
245	465305,75	1215386,55
246	465319,80	1215195,31
247	465342,40	1214887,83
248	465484,68	1214902,82
249	465626,41	1214922,32
250	465767,45	1214946,32
251	465907,65	1214974,79
252	466046,88	1215007,70
253	466185,00	1215045,02
254	466321,85	1215086,72
255	466457,32	1215132,74
256	466591,25	1215183,05
257	466723,51	1215237,58
258	466853,97	1215296,30
259	466982,50	1215359,13
260	467108,97	1215426,02
261	467233,25	1215496,89
262	467355,21	1215571,68
263	467474,74	1215650,31
264	467591,70	1215732,69
265	467705,99	1215818,76
266	467817,48	1215908,41
267	467926,07	1216001,56
268	468031,64	1216098,12
269	468134,08	1216197,98
270	468233,30	1216301,05

Обозначение характерных точек границ	Координаты МСК-67, зона 1	
	X	Y
271	468329,20	1216407,22
272	468421,67	1216516,39
273	468510,62	1216628,44
274	468595,97	1216743,26
275	468677,62	1216860,74
276	468755,50	1216980,75
277	468829,52	1217103,18
278	468899,62	1217227,90
279	468965,71	1217354,78
280	469027,74	1217483,70
281	469085,64	1217614,53
282	469139,35	1217747,13
283	469188,82	1217881,38
284	469233,99	1218017,13
285	469274,83	1218154,24
286	469311,28	1218292,58
287	469343,33	1218432,02
288	469370,92	1218572,40
289	469394,04	1218713,58
290	469412,65	1218855,44
291	469426,75	1218997,81
292	469436,31	1219140,55
293	469563,78	1221637,30
294	469568,80	1221780,28
295	469569,28	1221923,35
296	469565,21	1222066,35
297	469556,59	1222209,16
298	469543,43	1222351,62
299	469525,76	1222493,59
300	469503,58	1222634,93
301	469476,92	1222775,49
302	469445,81	1222915,13
303	469410,27	1223053,72
304	469370,34	1223191,10
305	469326,07	1223327,14
306	469277,49	1223461,71
307	469224,66	1223594,67
308	469167,64	1223725,88
309	469106,47	1223855,21
310	469041,21	1223982,53
311	468971,95	1224107,71
312	468898,74	1224230,63
313	468821,66	1224351,15
314	468740,79	1224469,17
315	468656,20	1224584,56
316	468568,00	1224697,20
317	468476,25	1224806,97

Обозначение характерных точек границ	Координаты МСК-67, зона 1	
	X	Y
318	468381,06	1224913,78
319	468282,53	1225017,50
320	468180,75	1225118,05
321	468075,82	1225215,30
322	467967,86	1225309,17
323	467856,96	1225399,56
324	467743,25	1225486,38
325	467626,83	1225569,54
326	467507,83	1225648,96
327	467386,37	1225724,56
328	467262,57	1225796,25
329	467136,54	1225863,98
330	467008,43	1225927,66
331	466878,36	1225987,24
332	466746,46	1226042,66
333	466612,87	1226093,85
334	466477,71	1226140,77
335	466341,14	1226183,37
336	466203,27	1226221,61
337	466064,27	1226255,44
338	465924,25	1226284,84
339	465888,84	1226084,98
340	465770,77	1226113,50
341	465651,62	1226137,12
342	465531,60	1226155,79
343	465410,90	1226169,49
344	465289,75	1226178,19
345	465168,34	1226181,87
346	465046,88	1226180,54
347	464925,58	1226174,18
348	464804,64	1226162,82
349	464684,28	1226146,47
350	464669,40	1226348,91
351	464527,12	1226333,92
352	464385,39	1226314,42
353	464244,35	1226290,42
354	464104,15	1226261,95
355	463964,92	1226229,04
356	463826,81	1226191,71
357	463689,95	1226150,02
358	463554,49	1226104,00
359	463420,56	1226053,69
360	463288,29	1225999,15
361	463157,83	1225940,44
362	463029,30	1225877,61
363	462902,83	1225810,72
364	462778,55	1225739,85

Обозначение характерных точек границ	Координаты МСК-67, зона 1	
	X	Y
365	462656,59	1225665,06
366	462537,06	1225586,43
367	462420,10	1225504,04
368	462305,81	1225417,98
369	462194,32	1225328,33
370	462085,74	1225235,18
371	461980,17	1225138,62
372	461877,72	1225038,76
373	461778,50	1224935,69
374	461682,60	1224829,51
375	461590,13	1224720,35
376	461501,18	1224608,30
377	461415,83	1224493,48
378	461334,18	1224376,00
379	461256,30	1224255,99
380	461182,28	1224133,56
381	461112,18	1224008,84
382	461046,09	1223881,95
383	460984,06	1223753,03
384	460926,16	1223622,20
385	460872,45	1223489,60
386	460822,99	1223355,36
387	460777,81	1223219,61
388	460736,97	1223082,50
389	460700,52	1222944,15
390	460668,48	1222804,72
1	460640,88	1222664,34
Сектор 9.2 Набс от 334 м до 359 м		
Контур 1		
1	461355,60	1216652,18
2	461271,01	1216767,56
3	461190,14	1216885,58
4	461113,06	1217006,11
5	461039,85	1217129,03
6	460970,59	1217254,21
7	460905,34	1217381,53
8	460844,17	1217510,86
9	460787,14	1217642,07
10	460734,31	1217775,02
11	460685,73	1217909,59
12	460641,46	1218045,64
13	460601,53	1218183,02
14	460566,00	1218321,60
15	460534,88	1218461,24
16	460508,22	1218601,80
17	460486,04	1218743,14

Обозначение характерных точек границ	Координаты МСК-67, зона 1	
	X	Y
18	460468,37	1218885,11
19	460455,21	1219027,57
20	460446,60	1219170,38
21	460442,52	1219313,39
22	460443,00	1219456,46
23	460448,02	1219599,43
24	460575,49	1222096,18
25	460585,05	1222238,93
26	460599,15	1222381,30
27	460617,77	1222523,15
28	460640,88	1222664,34
29	460668,48	1222804,72
30	460700,52	1222944,15
31	460736,97	1223082,50
32	460777,81	1223219,61
33	460822,99	1223355,36
34	460872,45	1223489,60
35	460926,16	1223622,20
36	460984,06	1223753,03
37	461046,09	1223881,95
38	461112,18	1224008,84
39	461182,28	1224133,56
40	461256,30	1224255,99
41	461334,18	1224376,00
42	461415,83	1224493,48
43	461501,18	1224608,30
44	461590,13	1224720,35
45	461682,60	1224829,51
46	461778,50	1224935,69
47	461877,72	1225038,76
48	461980,17	1225138,62
49	462085,74	1225235,18
50	462194,32	1225328,33
51	462305,81	1225417,98
52	462420,10	1225504,04
53	462537,06	1225586,43
54	462656,59	1225665,06
55	462778,55	1225739,85
56	462902,83	1225810,72
57	463029,30	1225877,61
58	463157,83	1225940,44
59	463288,29	1225999,15
60	463420,56	1226053,69
61	463554,49	1226104,00
62	463689,95	1226150,02
63	463826,81	1226191,71
64	463964,92	1226229,04

Обозначение характерных точек границ	Координаты МСК-67, зона 1	
	X	Y
65	464104,15	1226261,95
66	464244,35	1226290,42
67	464385,39	1226314,42
68	464527,12	1226333,92
69	464669,40	1226348,91
70	464655,07	1226543,96
71	464632,76	1226847,62
72	464474,47	1226831,19
73	464316,79	1226809,74
74	464159,86	1226783,28
75	464003,86	1226751,84
76	463848,94	1226715,44
77	463695,26	1226674,14
78	463542,97	1226627,97
79	463392,22	1226576,97
80	463243,17	1226521,21
81	463095,98	1226460,72
82	462950,78	1226395,59
83	462807,73	1226325,87
84	462666,97	1226251,63
85	462528,64	1226172,94
86	462392,89	1226089,90
87	462259,85	1226002,58
88	462129,66	1225911,06
89	462002,44	1225815,46
90	461878,34	1225715,85
91	461757,46	1225612,34
92	461639,94	1225505,04
93	461525,89	1225394,05
94	461415,44	1225279,49
95	461308,68	1225161,47
96	461205,74	1225040,11
97	461106,71	1224915,54
98	461011,69	1224787,89
99	460920,78	1224657,27
100	460834,08	1224523,82
101	460751,67	1224387,69
102	460673,63	1224249,00
103	460600,04	1224107,89
104	460530,99	1223964,52
105	460466,53	1223819,02
106	460406,73	1223671,55
107	460351,66	1223522,24
108	460301,36	1223371,26
109	460255,90	1223218,76
110	460215,31	1223064,88
111	460179,64	1222909,79

Обозначение характерных точек границ	Координаты МСК-67, зона 1	
	X	Y
112	460148,92	1222753,65
113	460123,19	1222596,60
114	460102,47	1222438,82
115	460086,78	1222280,46
116	460076,14	1222121,68
117	459948,67	1219624,93
118	459943,17	1219470,14
119	459942,47	1219315,26
120	459946,56	1219160,43
121	459955,45	1219005,80
122	459969,12	1218851,52
123	459987,57	1218697,74
124	460010,77	1218544,60
125	460038,70	1218392,26
126	460071,33	1218240,85
127	460108,64	1218090,53
128	460150,59	1217941,43
129	460197,14	1217793,70
130	460248,24	1217647,49
131	460303,84	1217502,93
132	460363,89	1217360,17
133	460428,34	1217219,33
134	460497,12	1217080,55
135	460570,16	1216943,97
136	460647,40	1216809,72
137	460728,76	1216677,93
138	460814,17	1216548,72
139	460903,53	1216422,21
140	460996,77	1216298,54
141	461093,80	1216177,81
142	461194,51	1216060,15
143	461298,83	1215945,66
144	461406,64	1215834,45
145	461517,84	1215726,64
146	461632,33	1215622,33
147	461750,00	1215521,61
148	461870,72	1215424,59
149	461994,40	1215331,35
150	462120,90	1215241,98
151	462250,11	1215156,58
152	462381,91	1215075,22
153	462516,16	1214997,98
154	462652,74	1214924,94
155	462791,51	1214856,16
156	462932,35	1214791,71
157	463075,12	1214731,66
158	463219,68	1214676,06

Обозначение характерных точек границ	Координаты МСК-67, зона 1	
	X	Y
159	463365,89	1214624,96
160	463513,62	1214578,41
161	463662,72	1214536,46
162	463813,04	1214499,16
163	463860,98	1214735,80
164	463895,82	1214721,20
165	463930,87	1214707,14
166	463966,15	1214693,63
167	464001,62	1214680,67
168	464037,29	1214668,26
169	464053,43	1214759,31
170	464087,55	1214951,89
171	463947,54	1214981,29
172	463808,53	1215015,13
173	463670,67	1215053,37
174	463534,09	1215095,97
175	463398,93	1215142,89
176	463265,34	1215194,08
177	463133,44	1215249,50
178	463003,37	1215309,07
179	462875,26	1215372,76
180	462749,24	1215440,48
181	462625,43	1215512,18
182	462503,97	1215587,77
183	462384,97	1215667,19
184	462268,55	1215750,35
185	462154,84	1215837,17
186	462043,95	1215927,56
187	461935,98	1216021,44
188	461831,05	1216118,69
189	461729,27	1216219,23
190	461630,74	1216322,96
191	461535,55	1216429,76
192	461443,81	1216539,54
1	461355,60	1216652,18
Контур 2		
193	468677,62	1216860,74
194	468595,97	1216743,26
195	468510,62	1216628,44
196	468421,67	1216516,39
197	468329,20	1216407,22
198	468233,30	1216301,05
199	468134,08	1216197,98
200	468031,64	1216098,12
201	467926,07	1216001,56
202	467817,48	1215908,41
203	467705,99	1215818,76

Обозначение характерных точек границ	Координаты МСК-67, зона 1	
	X	Y
204	467591,70	1215732,69
205	467474,74	1215650,31
206	467355,21	1215571,68
207	467233,25	1215496,89
208	467108,97	1215426,02
209	466982,50	1215359,13
210	466853,97	1215296,30
211	466723,51	1215237,58
212	466591,25	1215183,05
213	466457,32	1215132,74
214	466321,85	1215086,72
215	466185,00	1215045,02
216	466046,88	1215007,70
217	465907,65	1214974,79
218	465767,45	1214946,32
219	465626,41	1214922,32
220	465484,68	1214902,82
221	465342,40	1214887,83
222	465356,73	1214692,77
223	465363,51	1214600,55
224	465400,26	1214609,26
225	465436,87	1214618,55
226	465473,33	1214628,40
227	465509,64	1214638,81
228	465545,78	1214649,78
229	465569,37	1214409,49
230	465722,71	1214431,29
231	465875,31	1214457,84
232	466027,00	1214489,10
233	466177,66	1214525,04
234	466327,13	1214565,63
235	466475,27	1214610,84
236	466621,94	1214660,60
237	466767,00	1214714,89
238	466910,31	1214773,65
239	467051,73	1214836,81
240	467191,12	1214904,33
241	467328,36	1214976,13
242	467463,31	1215052,14
243	467595,84	1215132,30
244	467725,82	1215216,53
245	467853,13	1215304,74
246	467977,64	1215396,85
247	468099,25	1215492,77
248	468217,82	1215592,42
249	468333,26	1215695,69
250	468445,43	1215802,48

Обозначение характерных точек границ	Координаты МСК-67, зона 1	
	X	Y
251	468554,25	1215912,70
252	468659,60	1216026,24
253	468761,38	1216142,98
254	468859,50	1216262,83
255	468953,86	1216385,65
256	469044,37	1216511,34
257	469130,94	1216639,77
258	469213,50	1216770,81
259	469291,95	1216904,36
260	469366,24	1217040,27
261	469436,27	1217178,41
262	469502,00	1217318,66
263	469563,34	1217460,88
264	469620,26	1217604,93
265	469672,68	1217750,67
266	469720,57	1217897,96
267	469763,87	1218046,67
268	469802,54	1218196,65
269	469836,55	1218347,75
270	469865,87	1218499,84
271	469890,46	1218652,76
272	469910,30	1218806,37
273	469925,37	1218960,52
274	469935,66	1219115,06
275	470063,13	1221611,81
276	470068,71	1221770,85
277	470069,23	1221929,98
278	470064,69	1222089,06
279	470055,08	1222247,91
280	470040,43	1222406,37
281	470020,74	1222564,28
282	469996,03	1222721,49
283	469966,34	1222877,83
284	469931,68	1223033,15
285	469892,10	1223187,29
286	469847,63	1223340,09
287	469798,32	1223491,39
288	469744,23	1223641,05
289	469685,39	1223788,92
290	469621,89	1223934,83
291	469553,77	1224078,65
292	469481,10	1224220,24
293	469403,97	1224359,43
294	469322,45	1224496,10
295	469236,62	1224630,11
296	469146,57	1224761,32
297	469052,39	1224889,60

Обозначение характерных точек границ	Координаты МСК-67, зона 1	
	X	Y
298	468954,18	1225014,81
299	468852,03	1225136,84
300	468746,04	1225255,55
301	468636,34	1225370,83
302	468523,02	1225482,56
303	468406,20	1225590,63
304	468286,01	1225694,92
305	468162,55	1225795,34
306	468035,96	1225891,78
307	467906,37	1225984,14
308	467773,90	1226072,33
309	467638,69	1226156,26
310	467500,89	1226235,84
311	467360,61	1226311,00
312	467218,02	1226381,65
313	467073,25	1226447,74
314	466926,46	1226509,18
315	466777,78	1226565,92
316	466627,37	1226617,90
317	466475,38	1226665,06
318	466321,97	1226707,37
319	466167,29	1226744,77
320	466011,50	1226777,23
321	465958,37	1226477,42
322	465924,25	1226284,84
323	466064,27	1226255,44
324	466203,27	1226221,61
325	466341,14	1226183,37
326	466477,71	1226140,77
327	466612,87	1226093,85
328	466746,46	1226042,66
329	466878,36	1225987,24
330	467008,43	1225927,66
331	467136,54	1225863,98
332	467262,57	1225796,25
333	467386,37	1225724,56
334	467507,83	1225648,96
335	467626,83	1225569,54
336	467743,25	1225486,38
337	467856,96	1225399,56
338	467967,86	1225309,17
339	468075,82	1225215,30
340	468180,75	1225118,05
341	468282,53	1225017,50
342	468381,06	1224913,78
343	468476,25	1224806,97
344	468568,00	1224697,20

Обозначение характерных точек границ	Координаты МСК-67, зона 1	
	X	Y
345	468656,20	1224584,56
346	468740,79	1224469,17
347	468821,66	1224351,15
348	468898,74	1224230,63
349	468971,95	1224107,71
350	469041,21	1223982,53
351	469106,47	1223855,21
352	469167,64	1223725,88
353	469224,66	1223594,67
354	469277,49	1223461,71
355	469326,07	1223327,14
356	469370,34	1223191,10
357	469410,27	1223053,72
358	469445,81	1222915,13
359	469476,92	1222775,49
360	469503,58	1222634,93
361	469525,76	1222493,59
362	469543,43	1222351,62
363	469556,59	1222209,16
364	469565,21	1222066,35
365	469569,28	1221923,35
366	469568,80	1221780,28
367	469563,78	1221637,30
368	469436,31	1219140,55
369	469426,75	1218997,81
370	469412,65	1218855,44
371	469394,04	1218713,58
372	469370,92	1218572,40
373	469343,33	1218432,02
374	469311,28	1218292,58
375	469274,83	1218154,24
376	469233,99	1218017,13
377	469188,82	1217881,38
378	469139,35	1217747,13
379	469085,64	1217614,53
380	469027,74	1217483,70
381	468965,71	1217354,78
382	468899,62	1217227,90
383	468829,52	1217103,18
384	468755,50	1216980,75
193	468677,62	1216860,74
Сектор 9.3 Набс от 359 м до 384 м		
Контур 1		
1	463558,09	1227154,96
2	463394,73	1227105,51
3	463232,98	1227051,02

Обозначение характерных точек границ	Координаты МСК-67, зона 1	
	X	Y
4	463073,00	1226991,53
5	462914,94	1226927,11
6	462758,96	1226857,81
7	462605,20	1226783,71
8	462453,82	1226704,87
9	462304,95	1226621,37
10	462158,75	1226533,30
11	462015,35	1226440,73
12	461874,89	1226343,75
13	461737,51	1226242,46
14	461603,34	1226136,96
15	461472,50	1226027,35
16	461345,14	1225913,73
17	461221,35	1225796,21
18	461101,28	1225674,91
19	460985,02	1225549,94
20	460872,70	1225421,42
21	460764,42	1225289,48
22	460660,29	1225154,24
23	460560,40	1225015,84
24	460464,86	1224874,41
25	460373,75	1224730,07
26	460287,16	1224582,98
27	460205,18	1224433,28
28	460127,89	1224281,10
29	460055,35	1224126,60
30	459987,64	1223969,92
31	459924,83	1223811,22
32	459866,97	1223650,64
33	459814,12	1223488,34
34	459766,34	1223324,49
35	459723,66	1223159,23
36	459686,13	1222992,72
37	459653,78	1222825,13
38	459626,65	1222656,62
39	459604,76	1222487,35
40	459588,13	1222317,48
41	459576,79	1222147,17
42	459449,32	1219650,42
43	459443,26	1219479,85
44	459442,50	1219309,17
45	459447,04	1219138,54
46	459456,87	1218968,14
47	459471,98	1218798,13
48	459492,36	1218628,67
49	459517,98	1218459,92
50	459548,83	1218292,05

Обозначение характерных точек границ	Координаты МСК-67, зона 1	
	X	Y
51	459584,88	1218125,22
52	459626,08	1217959,58
53	459672,41	1217795,31
54	459723,81	1217632,55
55	459780,23	1217471,46
56	459841,63	1217312,20
57	459907,94	1217154,93
58	459979,09	1216999,78
59	460055,03	1216846,92
60	460135,67	1216696,49
61	460220,94	1216548,64
62	460310,76	1216403,50
63	460405,04	1216261,22
64	460503,69	1216121,93
65	460606,61	1215985,77
66	460713,71	1215852,87
67	460824,88	1215723,36
68	460940,02	1215597,35
69	461059,01	1215474,99
70	461181,74	1215356,37
71	461308,09	1215241,62
72	461437,94	1215130,84
73	461571,17	1215024,15
74	461707,64	1214921,64
75	461847,23	1214823,42
76	461989,80	1214729,57
77	462135,21	1214640,20
78	462283,32	1214555,38
79	462434,00	1214475,19
80	462587,09	1214399,72
81	462742,45	1214329,04
82	462899,93	1214263,21
83	463059,37	1214202,30
84	463220,63	1214146,36
85	463383,54	1214095,46
86	463547,96	1214049,64
87	463713,72	1214008,94
88	463785,34	1214362,46
89	463813,04	1214499,16
90	463662,72	1214536,46
91	463513,62	1214578,41
92	463365,89	1214624,96
93	463219,68	1214676,06
94	463075,12	1214731,66
95	462932,35	1214791,71
96	462791,51	1214856,16
97	462652,74	1214924,94

Обозначение характерных точек границ	Координаты МСК-67, зона 1	
	X	Y
98	462516,16	1214997,98
99	462381,91	1215075,22
100	462250,11	1215156,58
101	462120,90	1215241,98
102	461994,40	1215331,35
103	461870,72	1215424,59
104	461750,00	1215521,61
105	461632,33	1215622,33
106	461517,84	1215726,64
107	461406,64	1215834,45
108	461298,83	1215945,66
109	461194,51	1216060,15
110	461093,80	1216177,81
111	460996,77	1216298,54
112	460903,53	1216422,21
113	460814,17	1216548,72
114	460728,76	1216677,93
115	460647,40	1216809,72
116	460570,16	1216943,97
117	460497,12	1217080,55
118	460428,34	1217219,33
119	460363,89	1217360,17
120	460303,84	1217502,93
121	460248,24	1217647,49
122	460197,14	1217793,70
123	460150,59	1217941,43
124	460108,64	1218090,53
125	460071,33	1218240,85
126	460038,70	1218392,26
127	460010,77	1218544,60
128	459987,57	1218697,74
129	459969,12	1218851,52
130	459955,45	1219005,80
131	459946,56	1219160,43
132	459942,47	1219315,26
133	459943,17	1219470,14
134	459948,67	1219624,93
135	460076,14	1222121,68
136	460086,78	1222280,46
137	460102,47	1222438,82
138	460123,19	1222596,60
139	460148,92	1222753,65
140	460179,64	1222909,79
141	460215,31	1223064,88
142	460255,90	1223218,76
143	460301,36	1223371,26
144	460351,66	1223522,24

Обозначение характерных точек границ	Координаты МСК-67, зона 1	
	X	Y
145	460406,73	1223671,55
146	460466,53	1223819,02
147	460530,99	1223964,52
148	460600,04	1224107,89
149	460673,63	1224249,00
150	460751,67	1224387,69
151	460834,08	1224523,82
152	460920,78	1224657,27
153	461011,69	1224787,89
154	461106,71	1224915,54
155	461205,74	1225040,11
156	461308,68	1225161,47
157	461415,44	1225279,49
158	461525,89	1225394,05
159	461639,94	1225505,04
160	461757,46	1225612,34
161	461878,34	1225715,85
162	462002,44	1225815,46
163	462129,66	1225911,06
164	462259,85	1226002,58
165	462392,89	1226089,90
166	462528,64	1226172,94
167	462666,97	1226251,63
168	462807,73	1226325,87
169	462950,78	1226395,59
170	463095,98	1226460,72
171	463243,17	1226521,21
172	463392,22	1226576,97
173	463542,97	1226627,97
174	463695,26	1226674,14
175	463848,94	1226715,44
176	464003,86	1226751,84
177	464159,86	1226783,28
178	464316,79	1226809,74
179	464474,47	1226831,19
180	464632,76	1226847,62
181	464618,15	1227046,50
182	464614,72	1227093,12
183	464575,75	1227083,99
184	464536,92	1227074,28
185	464498,25	1227063,99
186	464459,73	1227053,12
187	464421,37	1227041,67
188	464393,55	1227325,03
189	464224,51	1227301,42
190	464056,28	1227272,58
191	463889,03	1227238,54

Обозначение характерных точек границ	Координаты МСК-67, зона 1	
	X	Y
192	463722,91	1227199,31
1	463558,09	1227154,96
Контур 2		
193	469720,57	1217897,96
194	469672,68	1217750,67
195	469620,26	1217604,93
196	469563,34	1217460,88
197	469502,00	1217318,66
198	469436,27	1217178,41
199	469366,24	1217040,27
200	469291,95	1216904,36
201	469213,50	1216770,81
202	469130,94	1216639,77
203	469044,37	1216511,34
204	468953,86	1216385,65
205	468859,50	1216262,83
206	468761,38	1216142,98
207	468659,60	1216026,24
208	468554,25	1215912,70
209	468445,43	1215802,48
210	468333,26	1215695,69
211	468217,82	1215592,42
212	468099,25	1215492,77
213	467977,64	1215396,85
214	467853,13	1215304,74
215	467725,82	1215216,53
216	467595,84	1215132,30
217	467463,31	1215052,14
218	467328,36	1214976,13
219	467191,12	1214904,33
220	467051,73	1214836,81
221	466910,31	1214773,65
222	466767,00	1214714,89
223	466621,94	1214660,60
224	466475,27	1214610,84
225	466327,13	1214565,63
226	466177,66	1214525,04
227	466027,00	1214489,10
228	465875,31	1214457,84
229	465722,71	1214431,29
230	465569,37	1214409,49
231	465583,00	1214270,69
232	465618,25	1213911,71
233	465787,30	1213935,31
234	465955,52	1213964,15
235	466122,78	1213998,20
236	466288,89	1214037,42

Обозначение характерных точек границ	Координаты МСК-67, зона 1	
	X	Y
237	466453,71	1214081,78
238	466617,07	1214131,23
239	466778,82	1214185,72
240	466938,80	1214245,21
241	467096,86	1214309,63
242	467252,84	1214378,92
243	467406,60	1214453,03
244	467557,99	1214531,86
245	467706,85	1214615,36
246	467853,05	1214703,44
247	467996,45	1214796,01
248	468136,91	1214892,98
249	468274,29	1214994,27
250	468408,46	1215099,77
251	468539,30	1215209,39
252	468666,67	1215323,01
253	468790,45	1215440,52
254	468910,53	1215561,83
255	469026,78	1215686,80
256	469139,10	1215815,31
257	469247,38	1215947,25
258	469351,51	1216082,49
259	469451,40	1216220,89
260	469546,94	1216362,33
261	469638,05	1216506,66
262	469724,64	1216653,75
263	469806,62	1216803,46
264	469883,91	1216955,63
265	469956,45	1217110,14
266	470024,16	1217266,82
267	470086,97	1217425,52
268	470144,83	1217586,10
269	470197,68	1217748,39
270	470245,47	1217912,25
271	470288,15	1218077,51
272	470325,68	1218244,01
273	470358,02	1218411,60
274	470385,15	1218580,12
275	470407,04	1218749,39
276	470423,67	1218919,26
277	470435,01	1219089,57
278	470562,48	1221586,31
279	470568,54	1221756,89
280	470569,30	1221927,57
281	470564,76	1222098,19
282	470554,93	1222268,59
283	470539,82	1222438,60

Обозначение характерных точек границ	Координаты МСК-67, зона 1	
	X	Y
284	470519,45	1222608,07
285	470493,82	1222776,81
286	470462,97	1222944,69
287	470426,92	1223111,52
288	470385,72	1223277,15
289	470339,39	1223441,43
290	470287,99	1223604,19
291	470231,57	1223765,28
292	470170,17	1223924,53
293	470103,86	1224081,81
294	470032,71	1224236,95
295	469956,77	1224389,81
296	469876,13	1224540,24
297	469790,86	1224688,10
298	469701,04	1224833,24
299	469606,76	1224975,52
300	469508,11	1225114,81
301	469405,19	1225250,97
302	469298,09	1225383,87
303	469186,92	1225513,38
304	469071,78	1225639,38
305	468952,79	1225761,75
306	468830,06	1225880,37
307	468703,71	1225995,12
308	468573,86	1226105,89
309	468440,63	1226212,59
310	468304,16	1226315,09
311	468164,57	1226413,32
312	468022,01	1226507,16
313	467876,59	1226596,54
314	467728,48	1226681,36
315	467577,80	1226761,54
316	467424,71	1226837,01
317	467269,35	1226907,70
318	467111,88	1226973,53
319	466952,43	1227034,44
320	466791,17	1227090,37
321	466628,26	1227141,27
322	466463,84	1227187,10
323	466298,08	1227227,80
324	466241,55	1226948,74
325	466204,56	1226964,04
326	466167,35	1226978,77
327	466129,92	1226992,95
328	466092,28	1227006,57
329	466054,44	1227019,61
330	466046,29	1226973,59

Обозначение характерных точек границ	Координаты МСК-67, зона 1	
	X	Y
331	466011,50	1226777,23
332	466167,29	1226744,77
333	466321,97	1226707,37
334	466475,38	1226665,06
335	466627,37	1226617,90
336	466777,78	1226565,92
337	466926,46	1226509,18
338	467073,25	1226447,74
339	467218,02	1226381,65
340	467360,61	1226311,00
341	467500,89	1226235,84
342	467638,69	1226156,26
343	467773,90	1226072,33
344	467906,37	1225984,14
345	468035,96	1225891,78
346	468162,55	1225795,34
347	468286,01	1225694,92
348	468406,20	1225590,63
349	468523,02	1225482,56
350	468636,34	1225370,83
351	468746,04	1225255,55
352	468852,03	1225136,84
353	468954,18	1225014,81
354	469052,39	1224889,60
355	469146,57	1224761,32
356	469236,62	1224630,11
357	469322,45	1224496,10
358	469403,97	1224359,43
359	469481,10	1224220,24
360	469553,77	1224078,65
361	469621,89	1223934,83
362	469685,39	1223788,92
363	469744,23	1223641,05
364	469798,32	1223491,39
365	469847,63	1223340,09
366	469892,10	1223187,29
367	469931,68	1223033,15
368	469966,34	1222877,83
369	469996,03	1222721,49
370	470020,74	1222564,28
371	470040,43	1222406,37
372	470055,08	1222247,91
373	470064,69	1222089,06
374	470069,23	1221929,98
375	470068,71	1221770,85
376	470063,13	1221611,81
377	469935,66	1219115,06

Обозначение характерных точек границ	Координаты МСК-67, зона 1	
	X	Y
378	469925,37	1218960,52
379	469910,30	1218806,37
380	469890,46	1218652,76
381	469865,87	1218499,84
382	469836,55	1218347,75
383	469802,54	1218196,65
384	469763,87	1218046,67
193	469720,57	1217897,96
Сектор 9.4 Набс от 384 м до 409 м		
Контур 1		
1	459442,50	1219309,17
2	459443,26	1219479,85
3	459449,32	1219650,42
4	459576,79	1222147,17
5	459588,13	1222317,48
6	459604,76	1222487,35
7	459626,65	1222656,62
8	459653,78	1222825,13
9	459686,13	1222992,72
10	459723,66	1223159,23
11	459766,34	1223324,49
12	459814,12	1223488,34
13	459866,97	1223650,64
14	459924,83	1223811,22
15	459987,64	1223969,92
16	460055,35	1224126,60
17	460127,89	1224281,10
18	460205,18	1224433,28
19	460287,16	1224582,98
20	460373,75	1224730,07
21	460464,86	1224874,41
22	460560,40	1225015,84
23	460660,29	1225154,24
24	460764,42	1225289,48
25	460872,70	1225421,42
26	460985,02	1225549,94
27	461101,28	1225674,91
28	461221,35	1225796,21
29	461345,14	1225913,73
30	461472,50	1226027,35
31	461603,34	1226136,96
32	461737,51	1226242,46
33	461874,89	1226343,75
34	462015,35	1226440,73
35	462158,75	1226533,30
36	462304,95	1226621,37

Обозначение характерных точек границ	Координаты МСК-67, зона 1	
	X	Y
37	462453,82	1226704,87
38	462605,20	1226783,71
39	462758,96	1226857,81
40	462914,94	1226927,11
41	463073,00	1226991,53
42	463232,98	1227051,02
43	463394,73	1227105,51
44	463558,09	1227154,96
45	463722,91	1227199,31
46	463889,03	1227238,54
47	464056,28	1227272,58
48	464224,51	1227301,42
49	464393,55	1227325,03
50	464379,39	1227469,22
51	464344,67	1227822,78
52	464159,93	1227797,38
53	463976,07	1227766,24
54	463793,26	1227729,41
55	463611,68	1227686,91
56	463431,52	1227638,79
57	463252,94	1227585,10
58	463076,11	1227525,88
59	462901,20	1227461,20
60	462728,40	1227391,11
61	462557,85	1227315,68
62	462389,73	1227234,99
63	462224,20	1227149,12
64	462061,41	1227058,14
65	461901,54	1226962,15
66	461744,72	1226861,23
67	461591,11	1226755,49
68	461440,87	1226645,03
69	461294,13	1226529,96
70	461151,04	1226410,37
71	461011,73	1226286,40
72	460876,34	1226158,16
73	460745,01	1226025,78
74	460617,85	1225889,38
75	460494,99	1225749,09
76	460376,55	1225605,05
77	460262,64	1225457,40
78	460153,38	1225306,28
79	460048,86	1225151,84
80	459949,20	1224994,23
81	459854,48	1224833,59
82	459764,80	1224670,09
83	459680,25	1224503,88

Обозначение характерных точек границ	Координаты МСК-67, зона 1	
	X	Y
84	459600,90	1224335,12
85	459526,83	1224163,98
86	459458,12	1223990,62
87	459394,82	1223815,21
88	459337,01	1223637,92
89	459284,74	1223458,91
90	459238,06	1223278,37
91	459197,00	1223096,46
92	459161,63	1222913,37
93	459131,95	1222729,26
94	459108,02	1222544,32
95	459089,84	1222358,73
96	459077,44	1222172,66
97	458949,97	1219675,92
98	458943,36	1219489,55
99	458942,54	1219303,07
100	458947,52	1219116,66
101	458958,29	1218930,49
102	458974,83	1218744,74
103	458997,15	1218559,60
104	459025,20	1218375,24
105	459058,97	1218191,84
106	459098,43	1218009,58
107	459143,53	1217828,64
108	459194,23	1217649,18
109	459250,48	1217471,39
110	459312,23	1217295,43
111	459379,42	1217121,47
112	459451,98	1216949,69
113	459529,85	1216780,24
114	459612,94	1216613,30
115	459701,19	1216449,02
116	459794,49	1216287,55
117	459892,77	1216129,07
118	459995,92	1215973,72
119	460103,86	1215821,65
120	460216,46	1215673,01
121	460333,63	1215527,93
122	460455,26	1215386,57
123	460581,22	1215249,06
124	460711,39	1215115,53
125	460845,64	1214986,10
126	460983,86	1214860,92
127	461125,90	1214740,08
128	461271,62	1214623,72
129	461420,89	1214511,95
130	461573,56	1214404,87

Обозначение характерных точек границ	Координаты МСК-67, зона 1	
	X	Y
131	461729,49	1214302,58
132	461888,51	1214205,19
133	462050,49	1214112,79
134	462215,27	1214025,46
135	462382,67	1213943,30
136	462552,55	1213866,38
137	462724,74	1213794,78
138	462899,06	1213728,56
139	463075,37	1213667,80
140	463253,47	1213612,54
141	463433,21	1213562,84
142	463614,40	1213518,75
143	463684,95	1213866,94
144	463713,72	1214008,94
145	463547,96	1214049,64
146	463383,54	1214095,46
147	463220,63	1214146,36
148	463059,37	1214202,30
149	462899,93	1214263,21
150	462742,45	1214329,04
151	462587,09	1214399,72
152	462434,00	1214475,19
153	462283,32	1214555,38
154	462135,21	1214640,20
155	461989,80	1214729,57
156	461847,23	1214823,42
157	461707,64	1214921,64
158	461571,17	1215024,15
159	461437,94	1215130,84
160	461308,09	1215241,62
161	461181,74	1215356,37
162	461059,01	1215474,99
163	460940,02	1215597,35
164	460824,88	1215723,36
165	460713,71	1215852,87
166	460606,61	1215985,77
167	460503,69	1216121,93
168	460405,04	1216261,22
169	460310,76	1216403,50
170	460220,94	1216548,64
171	460135,67	1216696,49
172	460055,03	1216846,92
173	459979,09	1216999,78
174	459907,94	1217154,93
175	459841,63	1217312,20
176	459780,23	1217471,46
177	459723,81	1217632,55

Обозначение характерных точек границ	Координаты МСК-67, зона 1	
	X	Y
178	459672,41	1217795,31
179	459626,08	1217959,58
180	459584,88	1218125,22
181	459548,83	1218292,05
182	459517,98	1218459,92
183	459492,36	1218628,67
184	459471,98	1218798,13
185	459456,87	1218968,14
186	459447,04	1219138,54
1	459442,50	1219309,17
Контур 2		
187	467096,86	1214309,63
188	466938,80	1214245,21
189	466778,82	1214185,72
190	466617,07	1214131,23
191	466453,71	1214081,78
192	466288,89	1214037,42
193	466122,78	1213998,20
194	465955,52	1213964,15
195	465787,30	1213935,31
196	465618,25	1213911,71
197	465632,41	1213767,51
198	465667,13	1213413,95
199	465851,87	1213439,36
200	466035,74	1213470,49
201	466218,54	1213507,33
202	466400,12	1213549,82
203	466580,28	1213597,94
204	466758,87	1213651,64
205	466935,70	1213710,86
206	467110,60	1213775,54
207	467283,41	1213845,63
208	467453,95	1213921,06
209	467622,07	1214001,74
210	467787,61	1214087,62
211	467950,39	1214178,60
212	468110,27	1214274,59
213	468267,08	1214375,50
214	468420,69	1214481,24
215	468570,93	1214591,70
216	468717,67	1214706,78
217	468860,76	1214826,36
218	469000,07	1214950,33
219	469135,46	1215078,57
220	469266,80	1215210,96
221	469393,95	1215347,36
222	469516,81	1215487,65

Обозначение характерных точек границ	Координаты МСК-67, зона 1	
	X	Y
223	469635,25	1215631,69
224	469749,16	1215779,34
225	469858,42	1215930,45
226	469962,94	1216084,90
227	470062,60	1216242,51
228	470157,32	1216403,15
229	470247,00	1216566,65
230	470331,56	1216732,86
231	470410,91	1216901,61
232	470484,97	1217072,75
233	470553,69	1217246,11
234	470616,98	1217421,53
235	470674,79	1217598,82
236	470727,06	1217777,82
237	470773,75	1217958,37
238	470814,80	1218140,27
239	470850,18	1218323,37
240	470879,85	1218507,47
241	470903,78	1218692,41
242	470921,96	1218878,00
243	470934,36	1219064,07
244	471061,83	1221560,82
245	471068,44	1221747,18
246	471069,26	1221933,66
247	471064,28	1222120,08
248	471053,52	1222306,25
249	471036,97	1222491,99
250	471014,65	1222677,14
251	470986,60	1222861,49
252	470952,83	1223044,89
253	470913,37	1223227,15
254	470868,27	1223408,10
255	470817,57	1223587,55
256	470761,32	1223765,35
257	470699,57	1223941,31
258	470632,38	1224115,26
259	470559,82	1224287,05
260	470481,95	1224456,49
261	470398,86	1224623,44
262	470310,62	1224787,72
263	470217,31	1224949,18
264	470119,03	1225107,66
265	470015,88	1225263,02
266	469907,95	1225415,09
267	469795,34	1225563,73
268	469678,17	1225708,80
269	469556,54	1225850,16

Обозначение характерных точек границ	Координаты МСК-67, зона 1	
	X	Y
270	469430,59	1225987,68
271	469300,42	1226121,21
272	469166,16	1226250,63
273	469027,94	1226375,82
274	468885,91	1226496,65
275	468740,18	1226613,01
276	468590,91	1226724,79
277	468438,24	1226831,87
278	468282,32	1226934,16
279	468123,29	1227031,55
280	467961,31	1227123,95
281	467796,54	1227211,27
282	467629,13	1227293,43
283	467459,25	1227370,35
284	467287,07	1227441,96
285	467112,74	1227508,17
286	466936,43	1227568,94
287	466758,33	1227624,20
288	466578,59	1227673,90
289	466397,40	1227717,99
290	466326,85	1227369,80
291	466298,08	1227227,80
292	466463,84	1227187,10
293	466628,26	1227141,27
294	466791,17	1227090,37
295	466952,43	1227034,44
296	467111,88	1226973,53
297	467269,35	1226907,70
298	467424,71	1226837,01
299	467577,80	1226761,54
300	467728,48	1226681,36
301	467876,59	1226596,54
302	468022,01	1226507,16
303	468164,57	1226413,32
304	468304,16	1226315,09
305	468440,63	1226212,59
306	468573,86	1226105,89
307	468703,71	1225995,12
308	468830,06	1225880,37
309	468952,79	1225761,75
310	469071,78	1225639,38
311	469186,92	1225513,38
312	469298,09	1225383,87
313	469405,19	1225250,97
314	469508,11	1225114,81
315	469606,76	1224975,52
316	469701,04	1224833,24

Обозначение характерных точек границ	Координаты МСК-67, зона 1	
	X	Y
317	469790,86	1224688,10
318	469876,13	1224540,24
319	469956,77	1224389,81
320	470032,71	1224236,95
321	470103,86	1224081,81
322	470170,17	1223924,53
323	470231,57	1223765,28
324	470287,99	1223604,19
325	470339,39	1223441,43
326	470385,72	1223277,15
327	470426,92	1223111,52
328	470462,97	1222944,69
329	470493,82	1222776,81
330	470519,45	1222608,07
331	470539,82	1222438,60
332	470554,93	1222268,59
333	470564,76	1222098,19
334	470569,30	1221927,57
335	470568,54	1221756,89
336	470562,48	1221586,31
337	470435,01	1219089,57
338	470423,67	1218919,26
339	470407,04	1218749,39
340	470385,15	1218580,12
341	470358,02	1218411,60
342	470325,68	1218244,01
343	470288,15	1218077,51
344	470245,47	1217912,25
345	470197,68	1217748,39
346	470144,83	1217586,10
347	470086,97	1217425,52
348	470024,16	1217266,82
349	469956,45	1217110,14
350	469883,91	1216955,63
351	469806,62	1216803,46
352	469724,64	1216653,75
353	469638,05	1216506,66
354	469546,94	1216362,33
355	469451,40	1216220,89
356	469351,51	1216082,49
357	469247,38	1215947,25
358	469139,10	1215815,31
359	469026,78	1215686,80
360	468910,53	1215561,83
361	468790,45	1215440,52
362	468666,67	1215323,01
363	468539,30	1215209,39

Обозначение характерных точек границ	Координаты МСК-67, зона 1	
	X	Y
364	468408,46	1215099,77
365	468274,29	1214994,27
366	468136,91	1214892,98
367	467996,45	1214796,01
368	467853,05	1214703,44
369	467706,85	1214615,36
370	467557,99	1214531,86
371	467406,60	1214453,03
372	467252,84	1214378,92
187	467096,86	1214309,63
Сектор 10 Набс 409 м		
Внешний контур		
1	468412,12	1235226,51
2	467948,10	1235326,99
3	467939,35	1235328,61
4	467509,16	1235408,02
5	467076,82	1235474,72
6	466642,72	1235528,80
7	466207,22	1235570,18
8	465770,70	1235598,86
9	465333,54	1235614,79
10	464896,09	1235617,97
11	464458,74	1235608,39
12	464021,85	1235586,05
13	463585,81	1235550,87
14	463576,94	1235550,15
15	463105,10	1235497,45
16	462635,17	1235429,84
17	462167,61	1235347,39
18	461702,89	1235250,19
19	461241,49	1235138,33
20	460783,85	1235011,92
21	460330,44	1234871,09
22	459881,72	1234715,98
23	459438,13	1234546,75
24	459000,12	1234363,57
25	458568,13	1234166,62
26	458142,58	1233956,09
27	457723,92	1233732,20
28	457312,54	1233495,18
29	456908,88	1233245,25
30	456513,32	1232982,67
31	456126,27	1232707,71
32	455748,12	1232420,64
33	455379,25	1232121,74
34	455020,02	1231811,32

Обозначение характерных точек границ	Координаты МСК-67, зона 1	
	X	Y
35	454670,79	1231489,68
36	454331,92	1231157,15
37	454003,73	1230814,07
38	453686,58	1230460,77
39	453380,76	1230097,61
40	453086,59	1229724,96
41	452804,36	1229343,18
42	452534,35	1228952,66
43	452276,84	1228553,79
44	452032,07	1228146,97
45	451800,31	1227732,61
46	451581,78	1227311,12
47	451376,69	1226882,93
48	451185,26	1226448,46
49	451007,68	1226008,15
50	450844,11	1225562,44
51	450694,74	1225111,77
52	450559,70	1224656,61
53	450439,14	1224197,40
54	450333,17	1223734,60
55	450241,90	1223268,69
56	450165,42	1222800,11
57	450103,80	1222329,36
58	450057,12	1221856,88
59	450025,41	1221383,17
60	450008,71	1220908,69
61	450007,03	1220433,92
62	450020,39	1219959,34
63	450048,75	1219485,41
64	450092,10	1219012,62
65	450150,38	1218541,44
66	450223,56	1218072,34
67	450311,54	1217605,79
68	450414,24	1217142,26
69	450531,56	1216682,21
70	450663,38	1216226,10
71	450809,57	1215774,40
72	450969,98	1215327,54
73	451144,45	1214885,99
74	451332,81	1214450,18
75	451534,87	1214020,55
76	451750,42	1213597,53
77	451979,25	1213181,54
78	452221,13	1212773,00
79	452475,82	1212372,33
80	452743,07	1211979,91
81	453022,60	1211596,15

Обозначение характерных точек границ	Координаты МСК-67, зона 1	
	X	Y
82	453314,13	1211221,43
83	453617,38	1210856,12
84	453932,03	1210500,59
85	454257,78	1210155,20
86	454594,30	1209820,28
87	454941,25	1209496,19
88	455298,28	1209183,24
89	455665,04	1208881,75
90	456041,15	1208592,01
91	456426,25	1208314,32
92	456819,94	1208048,96
93	457221,83	1207796,19
94	457631,52	1207556,27
95	458048,60	1207329,43
96	458472,65	1207115,90
97	458903,24	1206915,90
98	459339,95	1206729,63
99	459782,33	1206557,28
100	460229,95	1206399,01
101	460682,35	1206254,98
102	461139,08	1206125,35
103	461599,68	1206010,23
104	462063,70	1205909,75
105	462072,46	1205908,13
106	462502,64	1205828,72
107	462934,98	1205762,01
108	463369,09	1205707,94
109	463804,58	1205666,55
110	464241,10	1205637,88
111	464678,26	1205621,95
112	465115,71	1205618,77
113	465553,06	1205628,35
114	465989,95	1205650,68
115	466425,99	1205685,87
116	466434,86	1205686,59
117	466906,70	1205739,29
118	467376,63	1205806,90
119	467844,19	1205889,35
120	468308,91	1205986,55
121	468770,32	1206098,41
122	469227,95	1206224,82
123	469681,36	1206365,65
124	470130,08	1206520,75
125	470573,67	1206689,98
126	471011,68	1206873,16
127	471443,67	1207070,12
128	471869,22	1207280,64

Обозначение характерных точек границ	Координаты МСК-67, зона 1	
	X	Y
129	472287,89	1207504,53
130	472699,26	1207741,56
131	473102,93	1207991,48
132	473498,48	1208254,06
133	473885,53	1208529,02
134	474263,68	1208816,10
135	474632,55	1209115,00
136	474991,79	1209425,42
137	475341,01	1209747,05
138	475679,89	1210079,58
139	476008,07	1210422,67
140	476325,22	1210775,96
141	476631,04	1211139,12
142	476925,22	1211511,78
143	477207,45	1211893,56
144	477477,45	1212284,08
145	477734,97	1212682,95
146	477979,73	1213089,77
147	478211,49	1213504,13
148	478430,02	1213925,62
149	478635,11	1214353,81
150	478826,54	1214788,28
151	479004,13	1215228,59
152	479167,69	1215674,30
153	479317,06	1216124,96
154	479452,10	1216580,13
155	479572,66	1217039,34
156	479678,63	1217502,13
157	479769,90	1217968,05
158	479846,39	1218436,62
159	479908,00	1218907,38
160	479954,68	1219379,85
161	479986,39	1219853,56
162	480003,09	1220328,04
163	480004,77	1220802,81
164	479991,42	1221277,40
165	479963,05	1221751,32
166	479919,71	1222224,11
167	479861,42	1222695,30
168	479788,25	1223164,40
169	479700,27	1223630,95
170	479597,56	1224094,48
171	479480,25	1224554,53
172	479348,42	1225010,63
173	479202,24	1225462,34
174	479041,82	1225909,19
175	478867,35	1226350,75

Обозначение характерных точек границ	Координаты МСК-67, зона 1	
	X	Y
176	478678,99	1226786,56
177	478476,94	1227216,19
178	478261,38	1227639,21
179	478032,55	1228055,19
180	477790,67	1228463,73
181	477535,98	1228864,41
182	477268,73	1229256,82
183	476989,20	1229640,59
184	476697,67	1230015,31
185	476394,42	1230380,62
186	476079,77	1230736,15
187	475754,02	1231081,54
188	475417,50	1231416,45
189	475070,55	1231740,54
190	474713,52	1232053,49
191	474346,76	1232354,99
192	473970,65	1232644,73
193	473585,55	1232922,41
194	473191,86	1233187,78
195	472789,97	1233440,55
196	472380,28	1233680,47
197	471963,20	1233907,31
198	471539,15	1234120,83
199	471108,56	1234320,83
200	470671,86	1234507,10
201	470229,47	1234679,46
202	469781,86	1234837,73
203	469329,46	1234981,75
204	468872,72	1235111,39
1	468412,12	1235226,51
Внутренний контур		
205	464344,67	1227822,78
206	464159,93	1227797,38
207	463976,07	1227766,24
208	463793,26	1227729,41
209	463611,68	1227686,91
210	463431,52	1227638,79
211	463252,94	1227585,10
212	463076,11	1227525,88
213	462901,20	1227461,20
214	462728,40	1227391,11
215	462557,85	1227315,68
216	462389,73	1227234,99
217	462224,20	1227149,12
218	462061,41	1227058,14
219	461901,54	1226962,15
220	461744,72	1226861,23

Обозначение характерных точек границ	Координаты МСК-67, зона 1	
	X	Y
221	461591,11	1226755,49
222	461440,87	1226645,03
223	461294,13	1226529,96
224	461151,04	1226410,37
225	461011,73	1226286,40
226	460876,34	1226158,16
227	460745,01	1226025,78
228	460617,85	1225889,38
229	460494,99	1225749,09
230	460376,55	1225605,05
231	460262,64	1225457,40
232	460153,38	1225306,28
233	460048,86	1225151,84
234	459949,20	1224994,23
235	459854,48	1224833,59
236	459764,80	1224670,09
237	459680,25	1224503,88
238	459600,90	1224335,12
239	459526,83	1224163,98
240	459458,12	1223990,62
241	459394,82	1223815,21
242	459337,01	1223637,92
243	459284,74	1223458,91
244	459238,06	1223278,37
245	459197,00	1223096,46
246	459161,63	1222913,37
247	459131,95	1222729,26
248	459108,02	1222544,32
249	459089,84	1222358,73
250	459077,44	1222172,66
251	458949,97	1219675,92
252	458943,36	1219489,55
253	458942,54	1219303,07
254	458947,52	1219116,66
255	458958,29	1218930,49
256	458974,83	1218744,74
257	458997,15	1218559,60
258	459025,20	1218375,24
259	459058,97	1218191,84
260	459098,43	1218009,58
261	459143,53	1217828,64
262	459194,23	1217649,18
263	459250,48	1217471,39
264	459312,23	1217295,43
265	459379,42	1217121,47
266	459451,98	1216949,69
267	459529,85	1216780,24

Обозначение характерных точек границ	Координаты МСК-67, зона 1	
	X	Y
268	459612,94	1216613,30
269	459701,19	1216449,02
270	459794,49	1216287,55
271	459892,77	1216129,07
272	459995,92	1215973,72
273	460103,86	1215821,65
274	460216,46	1215673,01
275	460333,63	1215527,93
276	460455,26	1215386,57
277	460581,22	1215249,06
278	460711,39	1215115,53
279	460845,64	1214986,10
280	460983,86	1214860,92
281	461125,90	1214740,08
282	461271,62	1214623,72
283	461420,89	1214511,95
284	461573,56	1214404,87
285	461729,49	1214302,58
286	461888,51	1214205,19
287	462050,49	1214112,79
288	462215,27	1214025,46
289	462382,67	1213943,30
290	462552,55	1213866,38
291	462724,74	1213794,78
292	462899,06	1213728,56
293	463075,37	1213667,80
294	463253,47	1213612,54
295	463433,21	1213562,84
296	463614,40	1213518,75
297	463584,55	1213371,41
298	463484,16	1212875,89
299	463383,76	1212380,36
300	463362,48	1212275,31
301	463611,05	1212262,62
302	463564,64	1212000,64
303	463553,42	1211780,93
304	463527,92	1211281,58
305	463502,43	1210782,23
306	463476,94	1210282,88
307	463451,44	1209783,53
308	463425,95	1209284,18
309	463417,51	1209118,77
310	465414,90	1209016,80
311	465423,35	1209182,21
312	465448,84	1209681,56
313	465474,34	1210180,91
314	465499,83	1210680,26

Обозначение характерных точек границ	Координаты МСК-67, зона 1	
	X	Y
315	465525,32	1211179,61
316	465550,82	1211678,96
317	465562,03	1211898,67
318	465542,54	1212164,01
319	465791,11	1212151,32
320	465780,64	1212257,99
321	465731,23	1212761,17
322	465681,82	1213264,34
323	465667,13	1213413,95
324	465851,87	1213439,36
325	466035,74	1213470,49
326	466218,54	1213507,33
327	466400,12	1213549,82
328	466580,28	1213597,94
329	466758,87	1213651,64
330	466935,70	1213710,86
331	467110,60	1213775,54
332	467283,41	1213845,63
333	467453,95	1213921,06
334	467622,07	1214001,74
335	467787,61	1214087,62
336	467950,39	1214178,60
337	468110,27	1214274,59
338	468267,08	1214375,50
339	468420,69	1214481,24
340	468570,93	1214591,70
341	468717,67	1214706,78
342	468860,76	1214826,36
343	469000,07	1214950,33
344	469135,46	1215078,57
345	469266,80	1215210,96
346	469393,95	1215347,36
347	469516,81	1215487,65
348	469635,25	1215631,69
349	469749,16	1215779,34
350	469858,42	1215930,45
351	469962,94	1216084,90
352	470062,60	1216242,51
353	470157,32	1216403,15
354	470247,00	1216566,65
355	470331,56	1216732,86
356	470410,91	1216901,61
357	470484,97	1217072,75
358	470553,69	1217246,11
359	470616,98	1217421,53
360	470674,79	1217598,82
361	470727,06	1217777,82

Обозначение характерных точек границ	Координаты МСК-67, зона 1	
	X	Y
362	470773,75	1217958,37
363	470814,80	1218140,27
364	470850,18	1218323,37
365	470879,85	1218507,47
366	470903,78	1218692,41
367	470921,96	1218878,00
368	470934,36	1219064,07
369	471061,83	1221560,82
370	471068,44	1221747,18
371	471069,26	1221933,66
372	471064,28	1222120,08
373	471053,52	1222306,25
374	471036,97	1222491,99
375	471014,65	1222677,14
376	470986,60	1222861,49
377	470952,83	1223044,89
378	470913,37	1223227,15
379	470868,27	1223408,10
380	470817,57	1223587,55
381	470761,32	1223765,35
382	470699,57	1223941,31
383	470632,38	1224115,26
384	470559,82	1224287,05
385	470481,95	1224456,49
386	470398,86	1224623,44
387	470310,62	1224787,72
388	470217,31	1224949,18
389	470119,03	1225107,66
390	470015,88	1225263,02
391	469907,95	1225415,09
392	469795,34	1225563,73
393	469678,17	1225708,80
394	469556,54	1225850,16
395	469430,59	1225987,68
396	469300,42	1226121,21
397	469166,16	1226250,63
398	469027,94	1226375,82
399	468885,91	1226496,65
400	468740,18	1226613,01
401	468590,91	1226724,79
402	468438,24	1226831,87
403	468282,32	1226934,16
404	468123,29	1227031,55
405	467961,31	1227123,95
406	467796,54	1227211,27
407	467629,13	1227293,43
408	467459,25	1227370,35

Обозначение характерных точек границ	Координаты МСК-67, зона 1	
	X	Y
409	467287,07	1227441,96
410	467112,74	1227508,17
411	466936,43	1227568,94
412	466758,33	1227624,20
413	466578,59	1227673,90
414	466397,40	1227717,99
415	466427,25	1227865,32
416	466527,65	1228360,85
417	466556,64	1228503,96
418	466319,59	1228516,06
419	466397,94	1228958,24
420	466447,17	1229236,09
421	466458,38	1229455,80
422	466483,88	1229955,15
423	466509,37	1230454,50
424	466534,86	1230953,85
425	466556,60	1231379,55
426	464559,20	1231481,52
427	464537,47	1231055,83
428	464511,97	1230556,48
429	464486,48	1230057,13
430	464460,98	1229557,78
431	464449,77	1229338,06
432	464470,45	1229056,64
433	464503,35	1228608,78
434	464266,30	1228620,89
435	464280,57	1228475,57
436	464329,98	1227972,40
205	464344,67	1227822,78
Сектор 11.1 Набс от 246 м до 288 м		
Контур 1		
1	465183,75	1221160,00
2	465120,33	1219917,87
3	465088,91	1219302,42
4	464999,03	1219307,01
5	465093,87	1221164,59
1	465183,75	1221160,00
Контур 2		
6	464974,02	1221170,71
7	464879,19	1219313,13
8	464789,30	1219317,72
9	464820,72	1219933,17
10	464884,14	1221175,30
6	464974,02	1221170,71
Сектор 11.2 Набс от 258 м до 288 м		
Контур 1		
1	464974,02	1221170,71
2	464884,14	1221175,30
3	464922,89	1221934,31
4	464936,87	1221933,60
1	464974,02	1221170,71
Контур 2		
5	465208,52	1221919,73
6	465222,50	1221919,02
7	465183,75	1221160,00
8	465093,87	1221164,59
5	465208,52	1221919,73
Сектор 11.3 Набс от 258 м до 283 м		
1	465208,52	1221919,73
2	465093,87	1221164,59
3	464974,02	1221170,71
4	464936,87	1221933,60
1	465208,52	1221919,73

7.7. Графическое изображение границ секторов третьей подзоны приаэродромной территории аэродрома гражданской авиации Смоленск (Северный) приведено на схемах 4.1, 4.2.

Схема 4.1

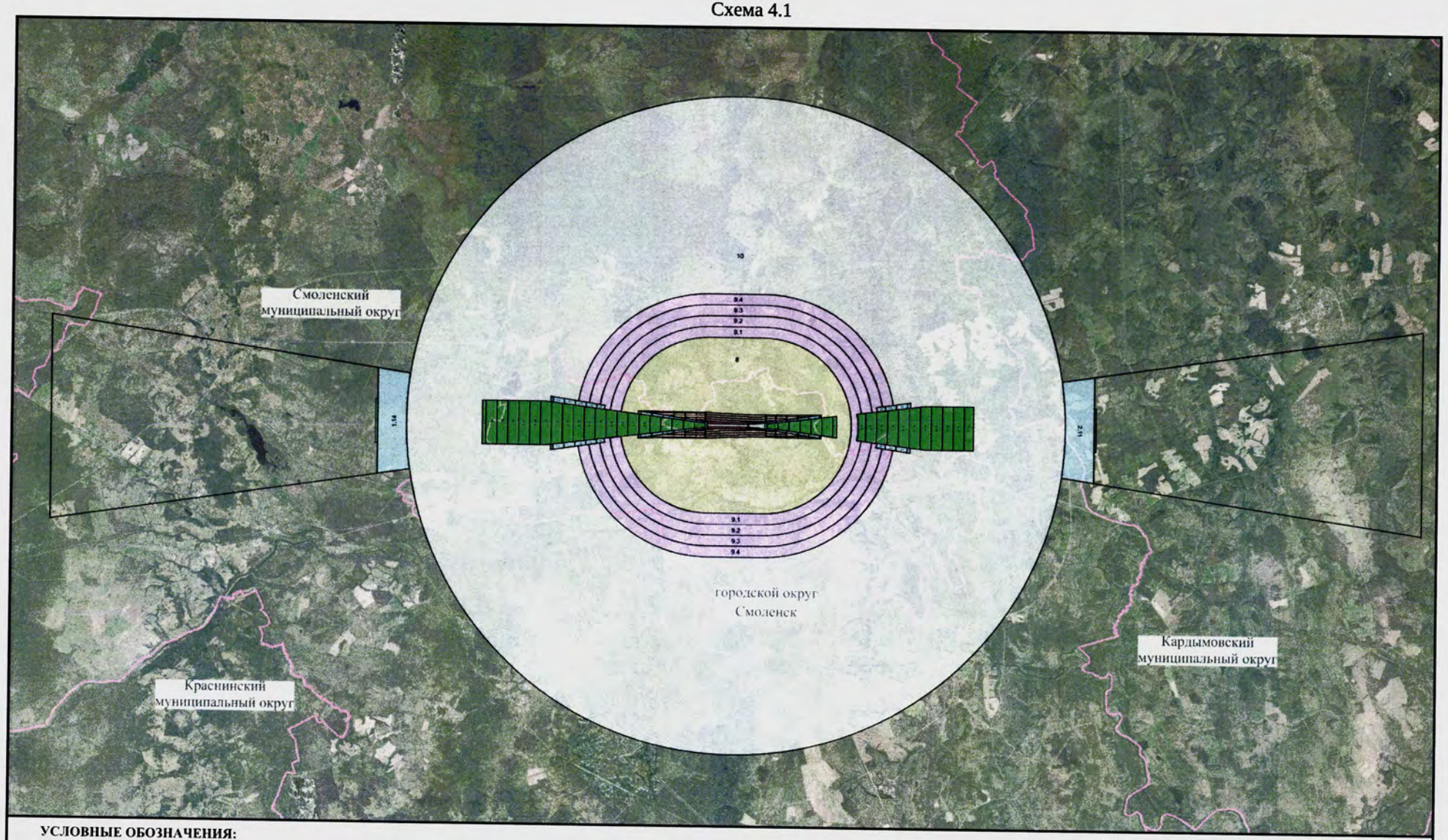

УСЛОВНЫЕ ОБОЗНАЧЕНИЯ:

ГРАНИЦЫ МУНИЦИПАЛЬНЫХ ОБРАЗОВАНИЙ

ГРАНИЦА СЕКТОРА ТРЕТЬЕЙ ПОДЗОНЫ ПРИАЭРОДРОМНОЙ ТЕРРИТОРИИ

2.1 НОМЕР СЕКТОРА ТРЕТЬЕЙ ПОДЗОНЫ ПРИАЭРОДРОМНОЙ ТЕРРИТОРИИ

ВНЕШНЯЯ ГОРИЗОНТАЛЬНАЯ ПОВЕРХНОСТЬ

ПОВЕРХНОСТЬ ПРЕРВАННОЙ ПОСАДКИ

ВНУТРЕННЯЯ ГОРИЗОНТАЛЬНАЯ ПОВЕРХНОСТЬ

ВНУТРЕННЯЯ ПЕРЕХОДНАЯ ПОВЕРХНОСТЬ

КОНИЧЕСКАЯ ПОВЕРХНОСТЬ

ПЕРЕХОДНАЯ ПОВЕРХНОСТЬ

ПОВЕРХНОСТЬ ВЗЛЕТА

ПОВЕРХНОСТЬ ЗАХОДА НА ПОСАДКУ

Схема 4.2 (увеличенная часть схемы 4.1)

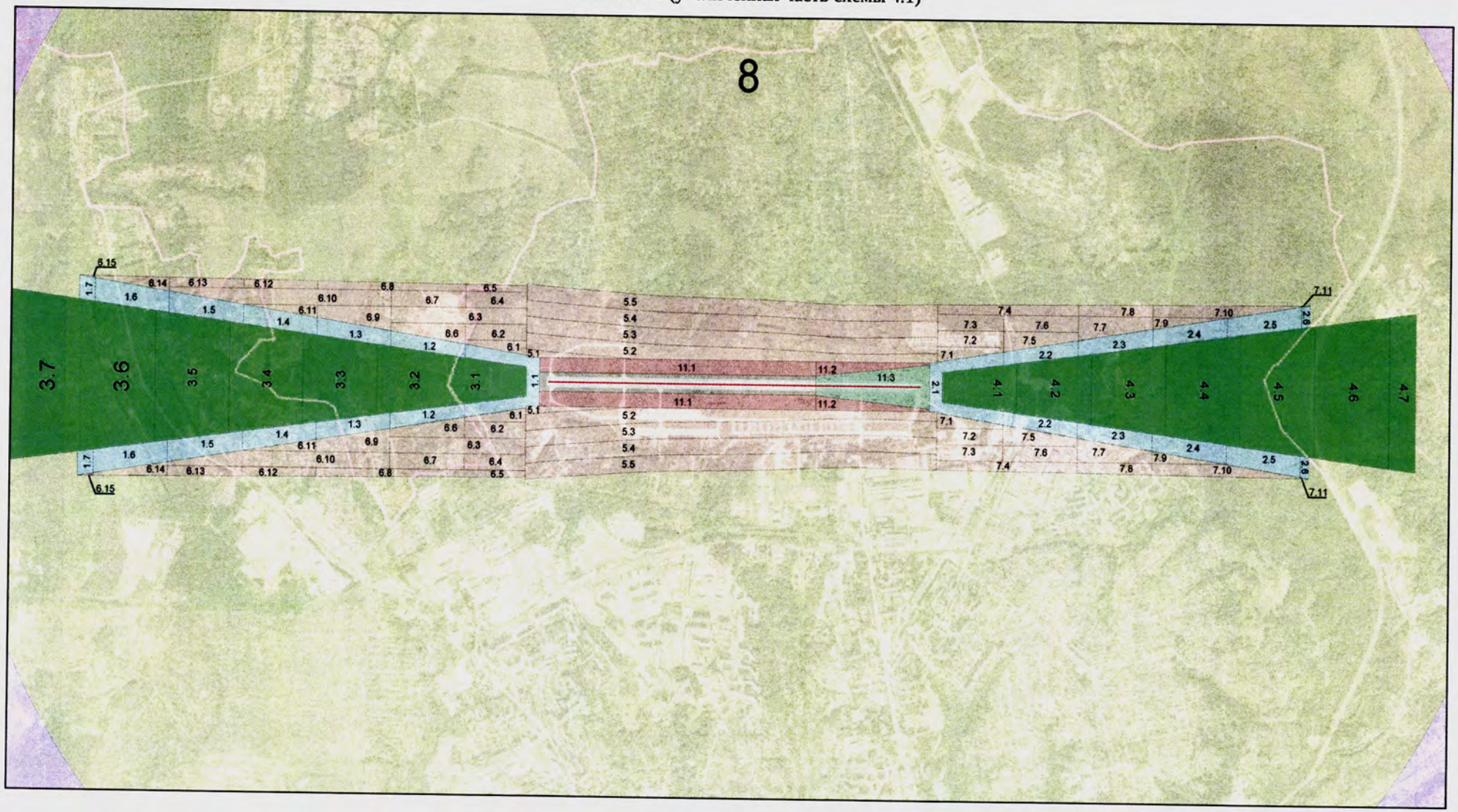

8. Описание границ четвертой подзоны:

8.1. Четвертая подзона приаэродромной территории аэродрома гражданской авиации Смоленск (Северный) выделяется по границам зон действия средств радиотехнического обеспечения полетов воздушных судов и авиационной электросвязи (далее – РТОП и АС), обозначенным в аэронавигационном паспорте аэродрома гражданской авиации Смоленск (Северный).

Граница четвертой подзоны приаэродромной территории аэродрома гражданской авиации Смоленск (Северный) определена путем совмещения границ зон ограничения размещения объектов, создающих помехи в работе наземных объектов средств и систем обслуживания воздушного движения, навигации, посадки и связи, предназначенных для организации воздушного движения. Контур подзоны выделен по максимально удаленным от средств РТОП и АС границам зон ограничений.

В составе четвертой подзоны определены высотные ограничения для окружающей застройки. В границах выделенных участков наклонных поверхностей ограничения застройки указаны высоты от минимальной к максимальной отметке по их границам в направлении от места установки средств РТОП и АС.

8.2. Перечень координат характерных точек границ четвертой подзоны приаэродромной территории аэродрома гражданской авиации Смоленск (Северный) приведен в таблице 5.1.

Таблица 5.1

Обозначение характерных точек границ	Координаты МСК-67, зона 1	
	X	Y
1	466386,27	1220290,69
2	466063,49	1220809,58
3	465740,71	1221328,47
4	465417,93	1221847,34
5	465095,14	1222366,24
6	464717,78	1221886,48
7	464340,41	1221406,73
8	463963,04	1220926,97
9	463585,67	1220447,21
10	463202,16	1219967,03

Обозначение характерных точек границ	Координаты МСК-67, зона 1	
	X	Y
11	462830,94	1219487,69
12	462453,57	1219007,94
13	462076,20	1218528,17
14	461698,84	1218048,42
15	461321,47	1217568,66
16	460944,10	1217088,90
17	460566,74	1216609,15
18	460189,37	1216129,39
19	459812,00	1215649,63
20	459434,64	1215169,87

Обозначение характерных точек границ	Координаты МСК-67, зона 1	
	X	Y
21	459057,27	1214690,12
22	458679,90	1214210,36
23	458302,53	1213730,60
24	457925,17	1213250,84
25	457547,80	1212771,08
26	457170,43	1212291,33
27	456793,07	1211811,57
28	456415,70	1211331,81
29	456038,33	1210852,05
30	455660,96	1210372,29
31	455283,60	1209892,54
32	454906,23	1209412,78
33	454528,86	1208933,02
34	454151,49	1208453,27
35	453774,12	1207973,50
36	453396,76	1207493,75
37	453019,39	1207013,99
38	452642,02	1206534,23
39	452264,66	1206054,48
40	451887,29	1205574,71
41	451509,92	1205094,96
42	460924,78	1204568,79
43	462232,80	1204495,69
44	466517,77	1204256,22
45	467399,81	1204206,92
46	476715,28	1203686,31
47	476392,49	1204205,21
48	476069,71	1204724,10
49	475746,93	1205242,98

Обозначение характерных точек границ	Координаты МСК-67, зона 1	
	X	Y
50	475424,15	1205761,87
51	475101,37	1206280,76
52	474778,59	1206799,64
53	474455,80	1207318,53
54	474133,02	1207837,42
55	473810,24	1208356,30
56	473487,46	1208875,19
57	473164,68	1209394,08
58	472841,90	1209912,96
59	472519,12	1210431,85
60	472196,33	1210950,74
61	471873,55	1211469,62
62	471550,77	1211988,51
63	471227,99	1212507,40
64	470905,21	1213026,28
65	470582,43	1213545,17
66	470259,64	1214064,06
67	469936,86	1214582,94
68	469614,09	1215101,83
69	469291,30	1215620,72
70	468966,77	1216140,95
71	468645,74	1216658,49
72	468322,96	1217177,37
73	468000,18	1217696,26
74	467677,40	1218215,14
75	467354,61	1218734,04
76	467031,83	1219252,92
77	466702,90	1219771,38
1	466386,27	1220290,69

8.3. Перечень кадастровых кварталов, в границах территорий которых полностью или частично расположена четвертая подзона приаэродромной территории аэродрома гражданской авиации Смоленск (Северный), приведен в таблице 5.2.

Таблица 5.2

№ п/п	Номера кадастровых кварталов				
	1	2	3	4	5
1	67:00:0000000	67:27:0010253	67:27:0011103	67:27:0011718	67:27:0012712
2	67:18:0000000	67:27:0010254	67:27:0011104	67:27:0011719	67:27:0012713
3	67:18:0010202	67:27:0010255	67:27:0011105	67:27:0011720	67:27:0012714
4	67:18:0010203	67:27:0010256	67:27:0011106	67:27:0011721	67:27:0012715
5	67:18:0010301	67:27:0010257	67:27:0011107	67:27:0011722	67:27:0012716

6	67:18:0010302	67:27:0010258	67:27:0011108	67:27:0011723	67:27:0012717
7	67:18:0010303	67:27:0010301	67:27:0011109	67:27:0011725	67:27:0012718
8	67:18:0011501	67:27:0010302	67:27:0011110	67:27:0011726	67:27:0012719
9	67:18:0011601	67:27:0010303	67:27:0011111	67:27:0011801	67:27:0012720
10	67:18:0011701	67:27:0010304	67:27:0011112	67:27:0011802	67:27:0012721
11	67:18:0011801	67:27:0010305	67:27:0011113	67:27:0011803	67:27:0012722
12	67:18:0011901	67:27:0010306	67:27:0011114	67:27:0011804	67:27:0012723
13	67:18:0020201	67:27:0010309	67:27:0011115	67:27:0011805	67:27:0012724
14	67:18:0020202	67:27:0010310	67:27:0011116	67:27:0011806	67:27:0012725
15	67:18:0020801	67:27:0010311	67:27:0011117	67:27:0011807	67:27:0012726
16	67:18:0020802	67:27:0010312	67:27:0011118	67:27:0011808	67:27:0012727
17	67:18:0020901	67:27:0010313	67:27:0011119	67:27:0011809	67:27:0012728
18	67:18:0021001	67:27:0010314	67:27:0011120	67:27:0011810	67:27:0012729
19	67:18:0021101	67:27:0010315	67:27:0011121	67:27:0011811	67:27:0012730
20	67:18:0021201	67:27:0010318	67:27:0011122	67:27:0011812	67:27:0012731
21	67:18:0021301	67:27:0010319	67:27:0011123	67:27:0011813	67:27:0012732
22	67:18:0021401	67:27:0010401	67:27:0011124	67:27:0011814	67:27:0012733
23	67:18:0021501	67:27:0010402	67:27:0011125	67:27:0011815	67:27:0012734
24	67:18:0040201	67:27:0010403	67:27:0011126	67:27:0011816	67:27:0012735
25	67:18:0040202	67:27:0010404	67:27:0011127	67:27:0011817	67:27:0012736
26	67:18:0040203	67:27:0010405	67:27:0011128	67:27:0011818	67:27:0012737
27	67:18:0041001	67:27:0010406	67:27:0011129	67:27:0011819	67:27:0012738
28	67:18:0041301	67:27:0010407	67:27:0011202	67:27:0011820	67:27:0012801
29	67:18:0041401	67:27:0010408	67:27:0011203	67:27:0011821	67:27:0012802
30	67:18:0041501	67:27:0010409	67:27:0011204	67:27:0011822	67:27:0012822
31	67:18:0041601	67:27:0010410	67:27:0011205	67:27:0011901	67:27:0012823
32	67:18:0041701	67:27:0010412	67:27:0011206	67:27:0011902	67:27:0012824
33	67:18:0041801	67:27:0010413	67:27:0011207	67:27:0011903	67:27:0012825
34	67:18:0041901	67:27:0010414	67:27:0011208	67:27:0011904	67:27:0012826
35	67:18:0042001	67:27:0010415	67:27:0011209	67:27:0011905	67:27:0012829
36	67:18:0042101	67:27:0010416	67:27:0011210	67:27:0011906	67:27:0012830
37	67:18:0042201	67:27:0010417	67:27:0011211	67:27:0011907	67:27:0012831
38	67:18:0042301	67:27:0010418	67:27:0011212	67:27:0012001	67:27:0012832
39	67:18:0042401	67:27:0010419	67:27:0011213	67:27:0012002	67:27:0012836
40	67:18:0042501	67:27:0010501	67:27:0011214	67:27:0012003	67:27:0012837
41	67:18:0042601	67:27:0010502	67:27:0011215	67:27:0012004	67:27:0012838
42	67:18:0730101	67:27:0010503	67:27:0011216	67:27:0012005	67:27:0012839
43	67:18:0850101	67:27:0010504	67:27:0011301	67:27:0012006	67:27:0012841
44	67:18:0910101	67:27:0010505	67:27:0011302	67:27:0012007	67:27:0012843
45	67:18:0920101	67:27:0010506	67:27:0011303	67:27:0012008	67:27:0012844
46	67:18:1000101	67:27:0010507	67:27:0011304	67:27:0012009	67:27:0012847
47	67:18:1040101	67:27:0010508	67:27:0011305	67:27:0012101	67:27:0012848
48	67:18:1050101	67:27:0010509	67:27:0011306	67:27:0012102	67:27:0012849
49	67:18:1050201	67:27:0010510	67:27:0011307	67:27:0012103	67:27:0012850
50	67:18:1050301	67:27:0010511	67:27:0011308	67:27:0012104	67:27:0012852

51	67:18:1060101	67:27:0010512	67:27:0011309	67:27:0012105	67:27:0012903
52	67:18:1060201	67:27:0010513	67:27:0011310	67:27:0012106	67:27:0013102
53	67:18:1070101	67:27:0010514	67:27:0011311	67:27:0012107	67:27:0013103
54	67:18:1870101	67:27:0010515	67:27:0011312	67:27:0012108	67:27:0013104
55	67:18:1890101	67:27:0010516	67:27:0011313	67:27:0012109	67:27:0013105
56	67:18:1900101	67:27:0010517	67:27:0011314	67:27:0012110	67:27:0013106
57	67:18:1900201	67:27:0010518	67:27:0011315	67:27:0012111	67:27:0013107
58	67:18:1910101	67:27:0010519	67:27:0011316	67:27:0012112	67:27:0013108
59	67:18:1920101	67:27:0010520	67:27:0011317	67:27:0012113	67:27:0013116
60	67:18:1930101	67:27:0010521	67:27:0011318	67:27:0012114	67:27:0013117
61	67:18:1980101	67:27:0010522	67:27:0011319	67:27:0012116	67:27:0013139
62	67:18:1990101	67:27:0010523	67:27:0011320	67:27:0012118	67:27:0013140
63	67:18:2010101	67:27:0010524	67:27:0011321	67:27:0012201	67:27:0013141
64	67:18:2020101	67:27:0010525	67:27:0011322	67:27:0012202	67:27:0013142
65	67:18:2020201	67:27:0010526	67:27:0011323	67:27:0012203	67:27:0013143
66	67:18:2030101	67:27:0010527	67:27:0011324	67:27:0012204	67:27:0013144
67	67:18:2040101	67:27:0010528	67:27:0011325	67:27:0012205	67:27:0013145
68	67:18:2050101	67:27:0010529	67:27:0011401	67:27:0012206	67:27:0013146
69	67:18:2060101	67:27:0010530	67:27:0011402	67:27:0012207	67:27:0013147
70	67:18:2500101	67:27:0010601	67:27:0011403	67:27:0012301	67:27:0013148
71	67:18:2500201	67:27:0010602	67:27:0011404	67:27:0012302	67:27:0013301
72	67:18:2510101	67:27:0010603	67:27:0011405	67:27:0012303	67:27:0013302
73	67:18:2510201	67:27:0010604	67:27:0011501	67:27:0012304	67:27:0013303
74	67:18:2520101	67:27:0010605	67:27:0011502	67:27:0012401	67:27:0013304
75	67:18:2530101	67:27:0010701	67:27:0011503	67:27:0012402	67:27:0013305
76	67:18:2530201	67:27:0010702	67:27:0011504	67:27:0012404	67:27:0013306
77	67:18:2540101	67:27:0010703	67:27:0011505	67:27:0012405	67:27:0013307
78	67:18:2550101	67:27:0010704	67:27:0011506	67:27:0012406	67:27:0013308
79	67:18:2620101	67:27:0010705	67:27:0011507	67:27:0012407	67:27:0013309
80	67:18:2630101	67:27:0010706	67:27:0011508	67:27:0012408	67:27:0013310
81	67:18:2640101	67:27:0010707	67:27:0011509	67:27:0012409	67:27:0013311
82	67:18:2650101	67:27:0010708	67:27:0011510	67:27:0012410	67:27:0013312
83	67:18:2710101	67:27:0010801	67:27:0011511	67:27:0012411	67:27:0013313
84	67:18:2770101	67:27:0010802	67:27:0011512	67:27:0012501	67:27:0013315
85	67:18:4130101	67:27:0010901	67:27:0011513	67:27:0012502	67:27:0013342
86	67:27:0000000	67:27:0010902	67:27:0011514	67:27:0012503	67:27:0013343
87	67:27:0010101	67:27:0010903	67:27:0011515	67:27:0012504	67:27:0013345
88	67:27:0010102	67:27:0010904	67:27:0011516	67:27:0012505	67:27:0013346
89	67:27:0010103	67:27:0010905	67:27:0011517	67:27:0012506	67:27:0013351
90	67:27:0010201	67:27:0010906	67:27:0011601	67:27:0012507	67:27:0013453
91	67:27:0010202	67:27:0010907	67:27:0011602	67:27:0012508	67:27:0013501
92	67:27:0010203	67:27:0010908	67:27:0011603	67:27:0012509	67:27:0013502
93	67:27:0010204	67:27:0010909	67:27:0011604	67:27:0012510	67:27:0013503
94	67:27:0010205	67:27:0010910	67:27:0011605	67:27:0012601	67:27:0013504
95	67:27:0010206	67:27:0010911	67:27:0011606	67:27:0012602	67:27:0013505

96	67:27:0010207	67:27:0010912	67:27:0011607	67:27:0012603	67:27:0013508
97	67:27:0010208	67:27:0010913	67:27:0011608	67:27:0012604	67:27:0013514
98	67:27:0010209	67:27:0010914	67:27:0011609	67:27:0012605	67:27:0013515
99	67:27:0010210	67:27:0010915	67:27:0011610	67:27:0012606	67:27:0013516
100	67:27:0010211	67:27:0010916	67:27:0011611	67:27:0012607	67:27:0013519
101	67:27:0010212	67:27:0010917	67:27:0011612	67:27:0012608	67:27:0013520
102	67:27:0010213	67:27:0010918	67:27:0011613	67:27:0012609	67:27:0013521
103	67:27:0010214	67:27:0010919	67:27:0011614	67:27:0012610	67:27:0013522
104	67:27:0010215	67:27:0010920	67:27:0011615	67:27:0012611	67:27:0013524
105	67:27:0010216	67:27:0010921	67:27:0011616	67:27:0012613	67:27:0013525
106	67:27:0010217	67:27:0010922	67:27:0011617	67:27:0012614	67:27:0013526
107	67:27:0010218	67:27:0010923	67:27:0011618	67:27:0012615	67:27:0013527
108	67:27:0010219	67:27:0010924	67:27:0011619	67:27:0012616	67:27:0013529
109	67:27:0010220	67:27:0010925	67:27:0011620	67:27:0012617	67:27:0013530
110	67:27:0010221	67:27:0010926	67:27:0011621	67:27:0012618	67:27:0013531
111	67:27:0010222	67:27:0010927	67:27:0011625	67:27:0012619	67:27:0013533
112	67:27:0010223	67:27:0010928	67:27:0011626	67:27:0012620	67:27:0013534
113	67:27:0010224	67:27:0010929	67:27:0011627	67:27:0012621	67:27:0013537
114	67:27:0010225	67:27:0010930	67:27:0011628	67:27:0012622	67:27:0013538
115	67:27:0010226	67:27:0011001	67:27:0011701	67:27:0012623	67:27:0013539
116	67:27:0010227	67:27:0011008	67:27:0011702	67:27:0012624	67:27:0013540
117	67:27:0010228	67:27:0011009	67:27:0011703	67:27:0012625	67:27:0013541
118	67:27:0010229	67:27:0011010	67:27:0011704	67:27:0012626	67:27:0013542
119	67:27:0010230	67:27:0011011	67:27:0011705	67:27:0012627	67:27:0013543
120	67:27:0010231	67:27:0011014	67:27:0011706	67:27:0012628	67:27:0013544
121	67:27:0010232	67:27:0011015	67:27:0011707	67:27:0012701	67:27:0013601
122	67:27:0010233	67:27:0011016	67:27:0011708	67:27:0012702	67:27:0013605
123	67:27:0010234	67:27:0011017	67:27:0011709	67:27:0012703	67:27:0013606
124	67:27:0010235	67:27:0011018	67:27:0011710	67:27:0012704	67:27:0013607
125	67:27:0010236	67:27:0011019	67:27:0011711	67:27:0012705	67:27:0013608
126	67:27:0010237	67:27:0011020	67:27:0011712	67:27:0012706	67:27:0013609
127	67:27:0010238	67:27:0011028	67:27:0011713	67:27:0012707	67:27:0013610
128	67:27:0010249	67:27:0011029	67:27:0011714	67:27:0012708	67:27:0013611
129	67:27:0010250	67:27:0011030	67:27:0011715	67:27:0012709	67:27:0013612
130	67:27:0010251	67:27:0011101	67:27:0011716	67:27:0012710	67:27:0015101
131	67:27:0010252	67:27:0011102	67:27:0011717	67:27:0012711	67:27:0015102

8.4. Муниципальные образования, в границах территорий которых полностью или частично расположена четвертая подзона приаэродромной территории аэродрома гражданской авиации Смоленск (Северный), приведены в таблице 5.3.

Таблица 5.3

№ п/п	Муниципальные образования
1	городской округ Смоленск
2	Смоленский муниципальный округ

8.5. Графическое изображение границ четвертой подзоны приаэродромной территории аэродрома гражданской авиации Смоленск (Северный) приведено на схеме 5.

Схема 5

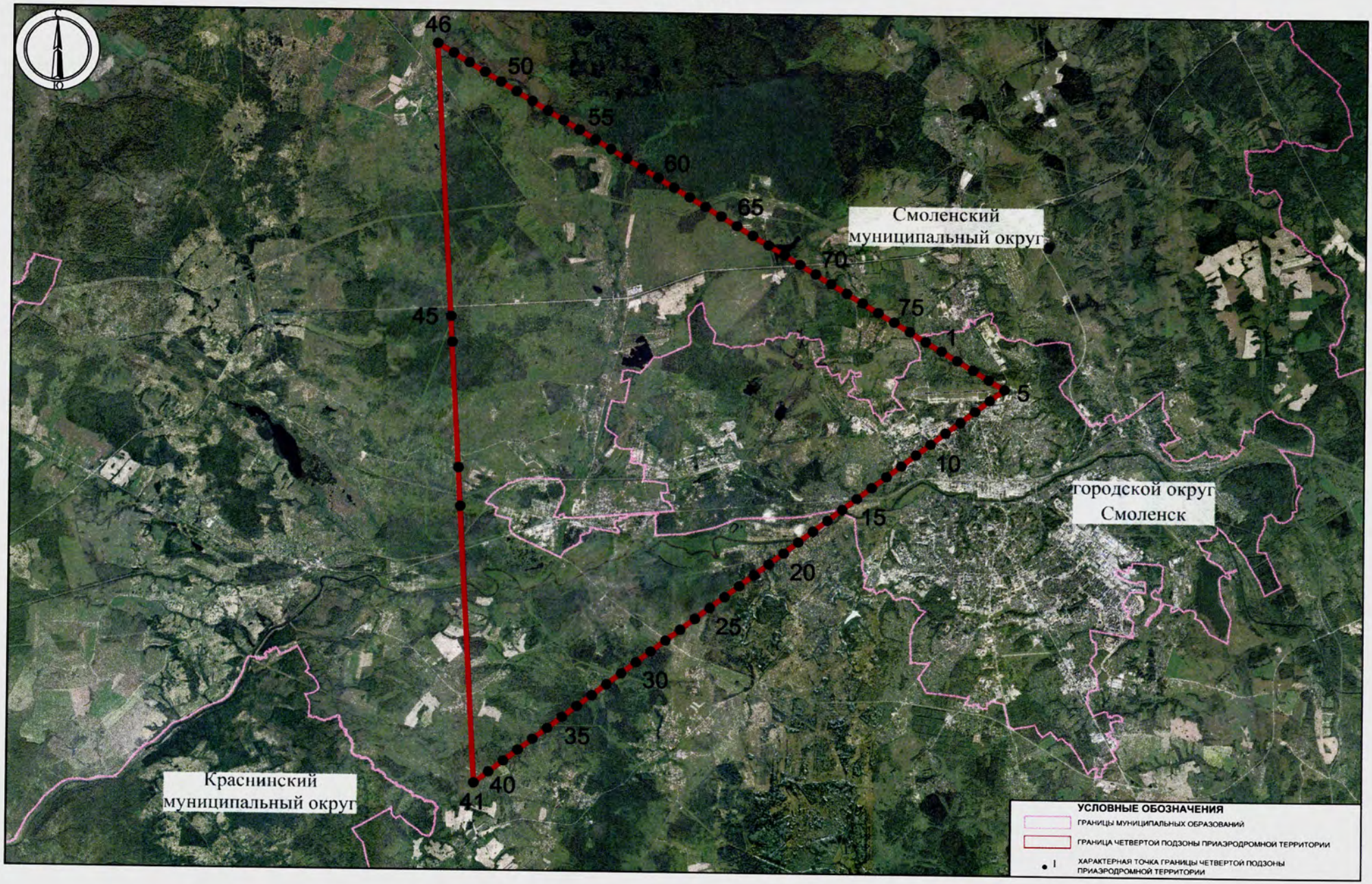
46
50
55
60
65
70
75
1
5
10
15
20
25
30
35
40
41
45
Смоленский муниципальный округ
городской округ Смоленск
Краснинский муниципальный округ
УСЛОВНЫЕ ОБОЗНАЧЕНИЯ
ГРАНИЦЫ МУНИЦИПАЛЬНЫХ ОБРАЗОВАНИЙ
ГРАНИЦА ЧЕТВЕРТОЙ ПОДЗОНЫ ПРИАЭРОДРОМНОЙ ТЕРРИТОРИИ
ХАРАКТЕРНАЯ ТОЧКА ГРАНИЦЫ ЧЕТВЕРТОЙ ПОДЗОНЫ ПРИАЭРОДРОМНОЙ ТЕРРИТОРИИ

8.6. Перечень координат характерных точек границ секторов четвертой подзоны приаэродромной территории аэродрома гражданской авиации Смоленск (Северный) приведен в таблице 5.4.

Таблица 5.4

Обозначение характерных точек границ	Координаты МСК-67, зона 1	
	X	Y
Сектор 1.1 Набс 243.95 м		
1	464896,03	1218566,32
2	464891,84	1218566,23
3	464887,66	1218565,97
4	464883,49	1218565,53
5	464879,35	1218564,92
6	464875,24	1218564,13
7	464871,16	1218563,18
8	464867,12	1218562,05
9	464863,14	1218560,76
10	464859,21	1218559,30
11	464855,35	1218557,67
12	464851,56	1218555,89
13	464847,85	1218553,95
14	464844,22	1218551,86
15	464840,69	1218549,61
16	464837,25	1218547,22
17	464833,91	1218544,69
18	464830,68	1218542,02
19	464827,57	1218539,22
20	464824,58	1218536,29
21	464821,71	1218533,23
22	464818,98	1218530,06
23	464816,37	1218526,78
24	464813,91	1218523,39
25	464811,59	1218519,90
26	464809,42	1218516,32
27	464807,41	1218512,65
28	464805,54	1218508,90
29	464803,84	1218505,07
30	464802,30	1218501,18
31	464800,92	1218497,22
32	464799,71	1218493,21
33	464798,67	1218489,16
34	464797,80	1218485,06
35	464797,10	1218480,93
36	464796,57	1218476,77
37	464796,22	1218472,60
38	464796,05	1218468,41
39	464796,05	1218464,23
40	464796,22	1218460,04
41	464796,57	1218455,87
42	464797,10	1218451,71
43	464797,80	1218447,58
44	464798,67	1218443,48
45	464799,71	1218439,43
46	464800,92	1218435,42
47	464802,30	1218431,46
48	464803,84	1218427,57
49	464805,54	1218423,74
50	464807,41	1218419,99
51	464809,42	1218416,32
52	464811,59	1218412,74
53	464813,91	1218409,25
54	464816,37	1218405,86
55	464818,98	1218402,58
56	464821,71	1218399,41
57	464824,58	1218396,35
58	464827,57	1218393,42
59	464830,68	1218390,62
60	464833,91	1218387,95
61	464837,25	1218385,42
62	464840,69	1218383,03
63	464844,22	1218380,78
64	464847,85	1218378,69
65	464851,56	1218376,75
66	464855,35	1218374,97
67	464859,21	1218373,34
68	464863,14	1218371,88
69	464867,12	1218370,59
70	464871,16	1218369,46
71	464875,24	1218368,51
72	464879,35	1218367,72
73	464883,49	1218367,11
74	464887,66	1218366,67
75	464891,84	1218366,41
76	464896,03	1218366,32
77	464900,21	1218366,41
78	464904,39	1218366,67

Обозначение характерных точек границ	Координаты МСК-67, зона 1	
	X	Y
79	464908,56	1218367,11
80	464912,70	1218367,72
81	464916,82	1218368,51
82	464920,90	1218369,46
83	464924,93	1218370,59
84	464928,91	1218371,88
85	464932,84	1218373,34
86	464936,70	1218374,97
87	464940,49	1218376,75
88	464944,20	1218378,69
89	464947,83	1218380,78
90	464951,37	1218383,03
91	464954,81	1218385,42
92	464958,14	1218387,95
93	464961,37	1218390,62
94	464964,48	1218393,42
95	464967,47	1218396,35
96	464970,34	1218399,41
97	464973,08	1218402,58
98	464975,68	1218405,86
99	464978,14	1218409,25
100	464980,46	1218412,74
101	464982,63	1218416,32
102	464984,65	1218419,99
103	464986,51	1218423,74
104	464988,21	1218427,57
105	464989,75	1218431,46
106	464991,13	1218435,42
107	464992,34	1218439,43
108	464993,38	1218443,48
109	464994,26	1218447,58
110	464994,95	1218451,71
111	464995,48	1218455,87
112	464995,83	1218460,04
113	464996,00	1218464,23
114	464996,00	1218468,41
115	464995,83	1218472,60
116	464995,48	1218476,77
117	464994,95	1218480,93
118	464994,26	1218485,06
119	464993,38	1218489,16
120	464992,34	1218493,21
121	464991,13	1218497,22
122	464989,75	1218501,18
123	464988,21	1218505,07
124	464986,51	1218508,90
125	464984,65	1218512,65

Обозначение характерных точек границ	Координаты МСК-67, зона 1	
	X	Y
126	464982,63	1218516,32
127	464980,46	1218519,90
128	464978,14	1218523,39
129	464975,68	1218526,78
130	464973,08	1218530,06
131	464970,34	1218533,23
132	464967,47	1218536,29
133	464964,48	1218539,22
134	464961,37	1218542,02
135	464958,14	1218544,69
136	464954,81	1218547,22
137	464951,37	1218549,61
138	464947,83	1218551,86
139	464944,20	1218553,95
140	464940,49	1218555,89
141	464936,70	1218557,67
142	464932,84	1218559,30
143	464928,91	1218560,76
144	464924,93	1218562,05
145	464920,90	1218563,18
146	464916,82	1218564,13
147	464912,70	1218564,92
148	464908,56	1218565,53
149	464904,39	1218565,97
150	464900,21	1218566,23
1	464896,03	1218566,32
Сектор 1.2 Набс от 243.95 м до 285.94 м		
Внешний контур		
1	464896,03	1217866,32
2	464921,15	1217866,84
3	464946,24	1217868,42
4	464971,23	1217871,05
5	464996,09	1217874,72
6	465020,78	1217879,43
7	465045,24	1217885,17
8	465069,45	1217891,93
9	465093,35	1217899,69
10	465116,90	1217908,45
11	465140,07	1217918,19
12	465162,81	1217928,89
13	465185,08	1217940,53
14	465206,85	1217953,10
15	465228,06	1217966,56
16	465248,70	1217980,91
17	465268,72	1217996,10
18	465288,08	1218012,12

Обозначение характерных точек границ	Координаты МСК-67, зона 1	
	X	Y
19	465306,76	1218028,94
20	465324,71	1218046,52
21	465341,92	1218064,84
22	465358,34	1218083,86
23	465373,95	1218103,56
24	465388,72	1218123,89
25	465402,63	1218144,82
26	465415,64	1218166,32
27	465427,75	1218188,34
28	465438,93	1218210,85
29	465449,15	1218233,81
30	465458,40	1218257,17
31	465466,66	1218280,91
32	465473,93	1218304,97
33	465480,18	1218329,31
34	465485,40	1218353,89
35	465489,59	1218378,67
36	465492,74	1218403,60
37	465494,84	1218428,64
38	465495,90	1218453,75
39	465495,90	1218478,88
40	465494,84	1218503,99
41	465492,74	1218529,03
42	465489,59	1218553,97
43	465485,40	1218578,75
44	465480,18	1218603,33
45	465473,93	1218627,67
46	465466,66	1218651,73
47	465458,40	1218675,46
48	465449,15	1218698,83
49	465438,93	1218721,79
50	465427,75	1218744,30
51	465415,64	1218766,32
52	465402,63	1218787,81
53	465388,72	1218808,75
54	465373,95	1218829,08
55	465358,34	1218848,77
56	465341,92	1218867,80
57	465324,71	1218886,12
58	465306,76	1218903,70
59	465288,08	1218920,51
60	465268,72	1218936,53
61	465248,70	1218951,73
62	465228,06	1218966,07
63	465206,85	1218979,54
64	465185,08	1218992,10
65	465162,81	1219003,74

Обозначение характерных точек границ	Координаты МСК-67, зона 1	
	X	Y
66	465140,07	1219014,44
67	465116,90	1219024,18
68	465093,35	1219032,94
69	465069,45	1219040,71
70	465045,24	1219047,47
71	465020,78	1219053,21
72	464996,09	1219057,92
73	464971,23	1219061,59
74	464946,24	1219064,21
75	464921,15	1219065,79
76	464896,03	1219066,32
77	464870,90	1219065,79
78	464845,82	1219064,21
79	464820,83	1219061,59
80	464795,97	1219057,92
81	464771,28	1219053,21
82	464746,82	1219047,47
83	464722,61	1219040,71
84	464698,71	1219032,94
85	464675,15	1219024,18
86	464651,99	1219014,44
87	464629,25	1219003,74
88	464606,98	1218992,10
89	464585,21	1218979,54
90	464563,99	1218966,07
91	464543,36	1218951,73
92	464523,34	1218936,53
93	464503,98	1218920,51
94	464485,30	1218903,70
95	464467,35	1218886,12
96	464450,14	1218867,80
97	464433,72	1218848,77
98	464418,11	1218829,08
99	464403,34	1218808,75
100	464389,43	1218787,81
101	464376,41	1218766,32
102	464364,31	1218744,30
103	464353,13	1218721,79
104	464342,91	1218698,83
105	464333,66	1218675,46
106	464325,40	1218651,73
107	464318,13	1218627,67
108	464311,88	1218603,33
109	464306,66	1218578,75
110	464302,47	1218553,97
111	464299,32	1218529,03
112	464297,21	1218503,99

Обозначение характерных точек границ	Координаты МСК-67, зона 1	
	X	Y
113	464296,16	1218478,88
114	464296,16	1218453,75
115	464297,21	1218428,64
116	464299,32	1218403,60
117	464302,47	1218378,67
118	464306,66	1218353,89
119	464311,88	1218329,31
120	464318,13	1218304,97
121	464325,40	1218280,91
122	464333,66	1218257,17
123	464342,91	1218233,81
124	464353,13	1218210,85
125	464364,31	1218188,34
126	464376,41	1218166,32
127	464389,43	1218144,82
128	464403,34	1218123,89
129	464418,11	1218103,56
130	464433,72	1218083,86
131	464450,14	1218064,84
132	464467,35	1218046,52
133	464485,30	1218028,94
134	464503,98	1218012,12
135	464523,34	1217996,10
136	464543,36	1217980,91
137	464563,99	1217966,56
138	464585,21	1217953,10
139	464606,98	1217940,53
140	464629,25	1217928,89
141	464651,99	1217918,19
142	464675,15	1217908,45
143	464698,71	1217899,69
144	464722,61	1217891,93
145	464746,82	1217885,17
146	464771,28	1217879,43
147	464795,97	1217874,72
148	464820,83	1217871,05
149	464845,82	1217868,42
150	464870,90	1217866,84
1	464896,03	1217866,32
Внутренний контур		
151	464896,03	1218566,32
152	464891,84	1218566,23
153	464887,66	1218565,97
154	464883,49	1218565,53
155	464879,35	1218564,92
156	464875,24	1218564,13
157	464871,16	1218563,18

Обозначение характерных точек границ	Координаты МСК-67, зона 1	
	X	Y
158	464867,12	1218562,05
159	464863,14	1218560,76
160	464859,21	1218559,30
161	464855,35	1218557,67
162	464851,56	1218555,89
163	464847,85	1218553,95
164	464844,22	1218551,86
165	464840,69	1218549,61
166	464837,25	1218547,22
167	464833,91	1218544,69
168	464830,68	1218542,02
169	464827,57	1218539,22
170	464824,58	1218536,29
171	464821,71	1218533,23
172	464818,98	1218530,06
173	464816,37	1218526,78
174	464813,91	1218523,39
175	464811,59	1218519,90
176	464809,42	1218516,32
177	464807,41	1218512,65
178	464805,54	1218508,90
179	464803,84	1218505,07
180	464802,30	1218501,18
181	464800,92	1218497,22
182	464799,71	1218493,21
183	464798,67	1218489,16
184	464797,80	1218485,06
185	464797,10	1218480,93
186	464796,57	1218476,77
187	464796,22	1218472,60
188	464796,05	1218468,41
189	464796,05	1218464,23
190	464796,22	1218460,04
191	464796,57	1218455,87
192	464797,10	1218451,71
193	464797,80	1218447,58
194	464798,67	1218443,48
195	464799,71	1218439,43
196	464800,92	1218435,42
197	464802,30	1218431,46
198	464803,84	1218427,57
199	464805,54	1218423,74
200	464807,41	1218419,99
201	464809,42	1218416,32
202	464811,59	1218412,74
203	464813,91	1218409,25
204	464816,37	1218405,86

Обозначение характерных точек границ	Координаты МСК-67, зона 1	
	X	Y
205	464818,98	1218402,58
206	464821,71	1218399,41
207	464824,58	1218396,35
208	464827,57	1218393,42
209	464830,68	1218390,62
210	464833,91	1218387,95
211	464837,25	1218385,42
212	464840,69	1218383,03
213	464844,22	1218380,78
214	464847,85	1218378,69
215	464851,56	1218376,75
216	464855,35	1218374,97
217	464859,21	1218373,34
218	464863,14	1218371,88
219	464867,12	1218370,59
220	464871,16	1218369,46
221	464875,24	1218368,51
222	464879,35	1218367,72
223	464883,49	1218367,11
224	464887,66	1218366,67
225	464891,84	1218366,41
226	464896,03	1218366,32
227	464900,21	1218366,41
228	464904,39	1218366,67
229	464908,56	1218367,11
230	464912,70	1218367,72
231	464916,82	1218368,51
232	464920,90	1218369,46
233	464924,93	1218370,59
234	464928,91	1218371,88
235	464932,84	1218373,34
236	464936,70	1218374,97
237	464940,49	1218376,75
238	464944,20	1218378,69
239	464947,83	1218380,78
240	464951,37	1218383,03
241	464954,81	1218385,42
242	464958,14	1218387,95
243	464961,37	1218390,62
244	464964,48	1218393,42
245	464967,47	1218396,35
246	464970,34	1218399,41
247	464973,08	1218402,58
248	464975,68	1218405,86
249	464978,14	1218409,25
250	464980,46	1218412,74
251	464982,63	1218416,32

Обозначение характерных точек границ	Координаты МСК-67, зона 1	
	X	Y
252	464984,65	1218419,99
253	464986,51	1218423,74
254	464988,21	1218427,57
255	464989,75	1218431,46
256	464991,13	1218435,42
257	464992,34	1218439,43
258	464993,38	1218443,48
259	464994,26	1218447,58
260	464994,95	1218451,71
261	464995,48	1218455,87
262	464995,83	1218460,04
263	464996,00	1218464,23
264	464996,00	1218468,41
265	464995,83	1218472,60
266	464995,48	1218476,77
267	464994,95	1218480,93
268	464994,26	1218485,06
269	464993,38	1218489,16
270	464992,34	1218493,21
271	464991,13	1218497,22
272	464989,75	1218501,18
273	464988,21	1218505,07
274	464986,51	1218508,90
275	464984,65	1218512,65
276	464982,63	1218516,32
277	464980,46	1218519,90
278	464978,14	1218523,39
279	464975,68	1218526,78
280	464973,08	1218530,06
281	464970,34	1218533,23
282	464967,47	1218536,29
283	464964,48	1218539,22
284	464961,37	1218542,02
285	464958,14	1218544,69
286	464954,81	1218547,22
287	464951,37	1218549,61
288	464947,83	1218551,86
289	464944,20	1218553,95
290	464940,49	1218555,89
291	464936,70	1218557,67
292	464932,84	1218559,30
293	464928,91	1218560,76
294	464924,93	1218562,05
295	464920,90	1218563,18
296	464916,82	1218564,13
297	464912,70	1218564,92
298	464908,56	1218565,53

Обозначение характерных точек границ	Координаты МСК-67, зона 1	
	X	Y
299	464904,39	1218565,97
300	464900,21	1218566,23
151	464896,03	1218566,32
Сектор 1.3 Набс от 285.94 м до 320.94 м		
Внешний контур		
1	464896,03	1217466,32
2	464937,90	1217467,19
3	464979,71	1217469,82
4	465021,36	1217474,20
5	465062,80	1217480,32
6	465103,94	1217488,17
7	465144,72	1217497,73
8	465185,06	1217509,00
9	465224,90	1217521,94
10	465264,15	1217536,54
11	465302,77	1217552,77
12	465340,66	1217570,61
13	465377,78	1217590,01
14	465414,06	1217610,95
15	465449,42	1217633,40
16	465483,81	1217657,30
17	465517,18	1217682,62
18	465549,45	1217709,32
19	465580,58	1217737,35
20	465610,50	1217766,65
21	465639,17	1217797,19
22	465666,54	1217828,89
23	465692,56	1217861,72
24	465717,18	1217895,60
25	465740,36	1217930,49
26	465762,05	1217966,32
27	465782,23	1218003,02
28	465800,86	1218040,54
29	465817,89	1218078,80
30	465833,31	1218117,75
31	465847,09	1218157,30
32	465859,19	1218197,40
33	465869,61	1218237,97
34	465878,32	1218278,94
35	465885,30	1218320,23
36	465890,55	1218361,79
37	465894,06	1218403,53
38	465895,81	1218445,38
39	465895,81	1218487,26
40	465894,06	1218529,11
41	465890,55	1218570,85

Обозначение характерных точек границ	Координаты МСК-67, зона 1	
	X	Y
42	465885,30	1218612,40
43	465878,32	1218653,70
44	465869,61	1218694,67
45	465859,19	1218735,24
46	465847,09	1218775,33
47	465833,31	1218814,89
48	465817,89	1218853,83
49	465800,86	1218892,10
50	465782,23	1218929,61
51	465762,05	1218966,32
52	465740,36	1219002,14
53	465717,18	1219037,03
54	465692,56	1219070,92
55	465666,54	1219103,74
56	465639,17	1219135,45
57	465610,50	1219165,98
58	465580,58	1219195,29
59	465549,45	1219223,31
60	465517,18	1219250,01
61	465483,81	1219275,33
62	465449,42	1219299,24
63	465414,06	1219321,68
64	465377,78	1219342,62
65	465340,66	1219362,03
66	465302,77	1219379,86
67	465264,15	1219396,09
68	465224,90	1219410,69
69	465185,06	1219423,64
70	465144,72	1219434,90
71	465103,94	1219444,47
72	465062,80	1219452,31
73	465021,36	1219458,43
74	464979,71	1219462,81
75	464937,90	1219465,44
76	464896,03	1219466,32
77	464854,15	1219465,44
78	464812,35	1219462,81
79	464770,70	1219458,43
80	464729,26	1219452,31
81	464688,12	1219444,47
82	464647,34	1219434,90
83	464607,00	1219423,64
84	464567,16	1219410,69
85	464527,90	1219396,09
86	464489,29	1219379,86
87	464451,39	1219362,03
88	464414,28	1219342,62

Обозначение характерных точек границ	Координаты МСК-67, зона 1	
	X	Y
89	464378,00	1219321,68
90	464342,64	1219299,24
91	464308,24	1219275,33
92	464274,88	1219250,01
93	464242,61	1219223,31
94	464211,48	1219195,29
95	464181,56	1219165,98
96	464152,88	1219135,45
97	464125,52	1219103,74
98	464099,50	1219070,92
99	464074,88	1219037,03
100	464051,70	1219002,14
101	464030,00	1218966,32
102	464009,83	1218929,61
103	463991,20	1218892,10
104	463974,17	1218853,83
105	463958,75	1218814,89
106	463944,97	1218775,33
107	463932,87	1218735,24
108	463922,45	1218694,67
109	463913,74	1218653,70
110	463906,76	1218612,40
111	463901,51	1218570,85
112	463898,00	1218529,11
113	463896,25	1218487,26
114	463896,25	1218445,38
115	463898,00	1218403,53
116	463901,51	1218361,79
117	463906,76	1218320,23
118	463913,74	1218278,94
119	463922,45	1218237,97
120	463932,87	1218197,40
121	463944,97	1218157,30
122	463958,75	1218117,75
123	463974,17	1218078,80
124	463991,20	1218040,54
125	464009,83	1218003,02
126	464030,00	1217966,32
127	464051,70	1217930,49
128	464074,88	1217895,60
129	464099,50	1217861,72
130	464125,52	1217828,89
131	464152,88	1217797,19
132	464181,56	1217766,65
133	464211,48	1217737,35
134	464242,61	1217709,32
135	464274,88	1217682,62

Обозначение характерных точек границ	Координаты МСК-67, зона 1	
	X	Y
136	464308,24	1217657,30
137	464342,64	1217633,40
138	464378,00	1217610,95
139	464414,28	1217590,01
140	464451,39	1217570,61
141	464489,29	1217552,77
142	464527,90	1217536,54
143	464567,16	1217521,94
144	464607,00	1217509,00
145	464647,34	1217497,73
146	464688,12	1217488,17
147	464729,26	1217480,32
148	464770,70	1217474,20
149	464812,35	1217469,82
150	464854,15	1217467,19
1	464896,03	1217466,32
Внутренний контур		
151	464896,03	1217866,32
152	464921,15	1217866,84
153	464946,24	1217868,42
154	464971,23	1217871,05
155	464996,09	1217874,72
156	465020,78	1217879,43
157	465045,24	1217885,17
158	465069,45	1217891,93
159	465093,35	1217899,69
160	465116,90	1217908,45
161	465140,07	1217918,19
162	465162,81	1217928,89
163	465185,08	1217940,53
164	465206,85	1217953,10
165	465228,06	1217966,56
166	465248,70	1217980,91
167	465268,72	1217996,10
168	465288,08	1218012,12
169	465306,76	1218028,94
170	465324,71	1218046,52
171	465341,92	1218064,84
172	465358,34	1218083,86
173	465373,95	1218103,56
174	465388,72	1218123,89
175	465402,63	1218144,82
176	465415,64	1218166,32
177	465427,75	1218188,34
178	465438,93	1218210,85
179	465449,15	1218233,81
180	465458,40	1218257,17

Обозначение характерных точек границ	Координаты МСК-67, зона 1	
	X	Y
181	465466,66	1218280,91
182	465473,93	1218304,97
183	465480,18	1218329,31
184	465485,40	1218353,89
185	465489,59	1218378,67
186	465492,74	1218403,60
187	465494,84	1218428,64
188	465495,90	1218453,75
189	465495,90	1218478,88
190	465494,84	1218503,99
191	465492,74	1218529,03
192	465489,59	1218553,97
193	465485,40	1218578,75
194	465480,18	1218603,33
195	465473,93	1218627,67
196	465466,66	1218651,73
197	465458,40	1218675,46
198	465449,15	1218698,83
199	465438,93	1218721,79
200	465427,75	1218744,30
201	465415,64	1218766,32
202	465402,63	1218787,81
203	465388,72	1218808,75
204	465373,95	1218829,08
205	465358,34	1218848,77
206	465341,92	1218867,80
207	465324,71	1218886,12
208	465306,76	1218903,70
209	465288,08	1218920,51
210	465268,72	1218936,53
211	465248,70	1218951,73
212	465228,06	1218966,07
213	465206,85	1218979,54
214	465185,08	1218992,10
215	465162,81	1219003,74
216	465140,07	1219014,44
217	465116,90	1219024,18
218	465093,35	1219032,94
219	465069,45	1219040,71
220	465045,24	1219047,47
221	465020,78	1219053,21
222	464996,09	1219057,92
223	464971,23	1219061,59
224	464946,24	1219064,21
225	464921,15	1219065,79
226	464896,03	1219066,32
227	464870,90	1219065,79

Обозначение характерных точек границ	Координаты МСК-67, зона 1	
	X	Y
228	464845,82	1219064,21
229	464820,83	1219061,59
230	464795,97	1219057,92
231	464771,28	1219053,21
232	464746,82	1219047,47
233	464722,61	1219040,71
234	464698,71	1219032,94
235	464675,15	1219024,18
236	464651,99	1219014,44
237	464629,25	1219003,74
238	464606,98	1218992,10
239	464585,21	1218979,54
240	464563,99	1218966,07
241	464543,36	1218951,73
242	464523,34	1218936,53
243	464503,98	1218920,51
244	464485,30	1218903,70
245	464467,35	1218886,12
246	464450,14	1218867,80
247	464433,72	1218848,77
248	464418,11	1218829,08
249	464403,34	1218808,75
250	464389,43	1218787,81
251	464376,41	1218766,32
252	464364,31	1218744,30
253	464353,13	1218721,79
254	464342,91	1218698,83
255	464333,66	1218675,46
256	464325,40	1218651,73
257	464318,13	1218627,67
258	464311,88	1218603,33
259	464306,66	1218578,75
260	464302,47	1218553,97
261	464299,32	1218529,03
262	464297,21	1218503,99
263	464296,16	1218478,88
264	464296,16	1218453,75
265	464297,21	1218428,64
266	464299,32	1218403,60
267	464302,47	1218378,67
268	464306,66	1218353,89
269	464311,88	1218329,31
270	464318,13	1218304,97
271	464325,40	1218280,91
272	464333,66	1218257,17
273	464342,91	1218233,81
274	464353,13	1218210,85

Обозначение характерных точек границ	Координаты МСК-67, зона 1	
	X	Y
275	464364,31	1218188,34
276	464376,41	1218166,32
277	464389,43	1218144,82
278	464403,34	1218123,89
279	464418,11	1218103,56
280	464433,72	1218083,86
281	464450,14	1218064,84
282	464467,35	1218046,52
283	464485,30	1218028,94
284	464503,98	1218012,12
285	464523,34	1217996,10
286	464543,36	1217980,91
287	464563,99	1217966,56
288	464585,21	1217953,10
289	464606,98	1217940,53
290	464629,25	1217928,89
291	464651,99	1217918,19
292	464675,15	1217908,45
293	464698,71	1217899,69
294	464722,61	1217891,93
295	464746,82	1217885,17
296	464771,28	1217879,43
297	464795,97	1217874,72
298	464820,83	1217871,05
299	464845,82	1217868,42
300	464870,90	1217866,84
151	464896,03	1217866,32
Сектор 2.1 Набс 264.81 м		
1	465095,14	1222366,24
2	464979,12	1221871,11
3	465159,24	1221861,17
1	465095,14	1222366,24
Сектор 2.2 Набс от 264.81 м до 271.31 м		
1	465159,24	1221861,17
2	464979,12	1221871,11
3	464863,28	1221376,74
4	465223,24	1221356,88
1	465159,24	1221861,17
Сектор 2.3 Набс от 271.31 м до 277.81 м		
1	465223,24	1221356,88
2	464863,28	1221376,74
3	464747,44	1220882,37
4	465287,25	1220852,59
1	465223,24	1221356,88

Обозначение характерных точек границ	Координаты МСК-67, зона 1	
	X	Y
Сектор 2.4 Набс от 277.81 м до 284.31 м		
1	465287,25	1220852,59
2	464747,44	1220882,37
3	464631,59	1220388,00
4	465351,25	1220348,30
1	465287,25	1220852,59
Сектор 2.5 Набс от 284.31 м до 290.81 м		
1	465351,25	1220348,30
2	464631,59	1220388,00
3	464515,75	1219893,63
4	465415,25	1219844,02
1	465351,25	1220348,30
Сектор 2.6 Набс от 290.81 м до 297.31 м		
1	465415,25	1219844,02
2	464515,75	1219893,63
3	464400,15	1219400,29
4	465479,25	1219339,72
1	465415,25	1219844,02
Сектор 2.7 Набс от 297.31 м до 303.81 м		
1	465479,25	1219339,72
2	464400,15	1219400,29
3	464284,32	1218905,97
4	465543,15	1218836,20
1	465479,25	1219339,72
Сектор 2.8 Набс от 303.81 м до 310.31 м		
1	465543,15	1218836,20
2	464284,32	1218905,97
3	464168,49	1218411,64
4	465607,16	1218331,91
1	465543,15	1218836,20
Сектор 2.9 Набс от 310.31 м до 316.81 м		
1	465607,16	1218331,91
2	464168,49	1218411,64
3	464052,56	1217916,90
4	465671,16	1217827,62
1	465607,16	1218331,91
Сектор 2.10 Набс от 316.81 м до 323.31 м		
1	465671,16	1217827,62
2	464052,56	1217916,90
3	463936,82	1217423,00

Обозначение характерных точек границ	Координаты МСК-67, зона 1	
	X	Y
4	465735,16	1217323,33
1	465671,16	1217827,62
Сектор 2.11 Набс от 323.31 м до 329.81 м		
1	465735,16	1217323,33
2	463936,82	1217423,00
3	463820,99	1216928,67
4	465799,16	1216819,04
1	465735,16	1217323,33
Сектор 2.12 Набс от 329.81 м до 336.31 м		
1	465799,16	1216819,04
2	463820,99	1216928,67
3	463705,16	1216434,35
4	465863,16	1216314,75
1	465799,16	1216819,04
Сектор 2.13 Набс от 336.31 м до 342.81 м		
1	465863,16	1216314,75
2	463705,16	1216434,35
3	463589,33	1215940,03
4	465927,16	1215810,45
1	465863,16	1216314,75
Сектор 2.14 Набс от 342.81 м до 349.31 м		
1	465927,16	1215810,45
2	463589,33	1215940,03
3	463473,50	1215445,70
4	465991,16	1215306,16
1	465927,16	1215810,45
Сектор 2.15 Набс от 349.31 м до 355.81 м		
1	465991,16	1215306,16
2	463473,50	1215445,70
3	463357,66	1214951,38
4	466055,16	1214801,88
1	465991,16	1215306,16
Сектор 2.16 Набс от 355.81 м до 362.31 м		
1	466055,16	1214801,88
2	463357,66	1214951,38
3	463241,83	1214457,06
4	466119,17	1214297,58
1	466055,16	1214801,88
Сектор 2.17 Набс от 362.31 м до 368.81 м		
1	466119,17	1214297,58
2	463241,83	1214457,06
3	463125,81	1213961,94
4	466183,17	1213793,29
1	466119,17	1214297,58
Сектор 2.18 Набс от 368.81 м до 375.31 м		
1	466183,17	1213793,29
2	463125,81	1213961,94
3	463009,97	1213467,57
4	466247,17	1213289,00
1	466183,17	1213793,29
Сектор 2.19 Набс от 375.31 м до 381.81 м		
1	466247,17	1213289,00
2	463009,97	1213467,57
3	462894,13	1212973,20
4	466311,17	1212784,71
1	466247,17	1213289,00
Сектор 2.20 Набс от 381.81 м до 388.31 м		
1	466311,17	1212784,71
2	462894,13	1212973,20
3	462778,29	1212478,82
4	466375,17	1212280,41
1	466311,17	1212784,71
Сектор 2.21 Набс от 388.31 м до 394.81 м		
1	466375,17	1212280,41
2	462778,29	1212478,82
3	462662,44	1211984,45
4	466439,17	1211776,12
1	466375,17	1212280,41
Сектор 2.22 Набс от 394.81 м до 401.31 м		
1	466439,17	1211776,12
2	462662,44	1211984,45
3	462546,60	1211490,08
4	466503,17	1211271,83
1	466439,17	1211776,12
Сектор 2.23 Набс от 401.31 м до 407.81 м		
1	466503,17	1211271,83
2	462546,60	1211490,08
3	462431,01	1210996,78
4	466567,18	1210767,54
1	466503,17	1211271,83
Сектор 2.24		

Обозначение характерных точек границ	Координаты МСК-67, зона 1	
	X	Y
Набс от 407.81 м до 414.31 м		
1	466567,18	1210767,54
2	462431,01	1210996,78
3	462314,91	1210501,34
4	466631,18	1210263,25
1	466567,18	1210767,54
Сектор 2.25 Набс от 414.31 м до 420.81 м		
1	466631,18	1210263,25
2	462314,91	1210501,34
3	462199,07	1210006,97
4	466695,18	1209758,96
1	466631,18	1210263,25
Сектор 2.26 Набс от 420.81 м до 427.31 м		
1	466695,18	1209758,96
2	462199,07	1210006,97
3	462083,23	1209512,60
4	466759,18	1209254,67
1	466695,18	1209758,96
Сектор 2.27 Набс от 427.31 м до 433.81 м		
1	466759,18	1209254,67
2	462083,23	1209512,60
3	461967,39	1209018,23
4	466823,18	1208750,37
1	466759,18	1209254,67
Сектор 2.28 Набс от 433.81 м до 440.31 м		
1	466823,18	1208750,37
2	461967,39	1209018,23
3	461851,54	1208523,86
4	466887,18	1208246,08
1	466823,18	1208750,37
Сектор 2.29 Набс от 440.31 м до 446.81 м		
1	466887,18	1208246,08
2	461851,54	1208523,86
3	461735,70	1208029,49
4	466951,18	1207741,79
1	466887,18	1208246,08
Сектор 2.30 Набс от 446.81 м до 453.31 м		
1	466951,18	1207741,79
2	461735,70	1208029,49
3	461620,18	1207536,51
4	467015,19	1207237,50

Обозначение характерных точек границ	Координаты МСК-67, зона 1	
	X	Y
1	466951,18	1207741,79
Сектор 2.31 Набс от 453.31 м до 459.81 м		
1	467015,19	1207237,50
2	461620,18	1207536,51
3	461504,35	1207042,19
4	467079,19	1206733,21
1	467015,19	1207237,50
Сектор 2.32 Набс от 459.81 м до 466.31 м		
1	467079,19	1206733,21
2	461504,35	1207042,19
3	461388,52	1206547,86
4	467143,19	1206228,92
1	467079,19	1206733,21
Сектор 2.33 Набс от 466.31 м до 472.81 м		
1	467143,19	1206228,92
2	461388,52	1206547,86
3	461272,69	1206053,54
4	467207,19	1205724,63
1	467143,19	1206228,92
Сектор 2.34 Набс от 472.81 м до 479.31 м		
1	467207,19	1205724,63
2	461272,69	1206053,54
3	461156,86	1205559,22
4	467271,19	1205220,34
1	467207,19	1205724,63
Сектор 2.35 Набс от 479.31 м до 485.81 м		
1	467271,19	1205220,34
2	461156,86	1205559,22
3	461041,02	1205064,89
4	467335,19	1204716,05
1	467271,19	1205220,34
Сектор 2.36 Набс от 485.81 м до 492.31 м		
1	467335,19	1204716,05
2	461041,02	1205064,89
3	460924,78	1204568,79
4	467399,81	1204206,92
1	467335,19	1204716,05
Сектор 3.1 Набс 273.31 м		
Контур 1		
1	465417,93	1221847,34

Обозначение характерных точек границ	Координаты МСК-67, зона 1	
	X	Y
2	465095,14	1222366,24
3	465159,24	1221861,17
1	465417,93	1221847,34
Контур 2		
4	465095,14	1222366,24
5	464717,78	1221886,48
6	464979,12	1221871,11
4	465095,14	1222366,24
Сектор 3.2 Набс от 273.31 м до 288.31 м		
Контур 1		
1	465417,93	1221847,34
2	465159,24	1221861,17
3	465223,24	1221356,88
4	465740,71	1221328,47
1	465417,93	1221847,34
Контур 2		
5	464979,12	1221871,11
6	464717,78	1221886,48
7	464340,41	1221406,73
8	464863,28	1221376,74
5	464979,12	1221871,11
Сектор 3.3 Набс от 288.31 м до 303.31 м		
Контур 1		
1	465740,71	1221328,47
2	465223,24	1221356,88
3	465287,25	1220852,59
4	466063,49	1220809,58
1	465740,71	1221328,47
Контур 2		
5	464863,28	1221376,74
6	464340,41	1221406,73
7	463963,04	1220926,97
8	464747,44	1220882,37
5	464863,28	1221376,74
Сектор 3.4 Набс от 303.31 м до 318.31 м		
Контур 1		
1	466063,49	1220809,58
2	465287,25	1220852,59
3	465351,25	1220348,30
4	466386,27	1220290,69
1	466063,49	1220809,58
Контур 2		
5	464747,44	1220882,37
6	463963,04	1220926,97

Обозначение характерных точек границ	Координаты МСК-67, зона 1	
	X	Y
7	463585,67	1220447,21
8	464631,59	1220388,00
5	464747,44	1220882,37
Сектор 3.5 Набс от 318.31 м до 333.31 м		
Контур 1		
1	466386,27	1220290,69
2	465351,25	1220348,30
3	465415,25	1219844,02
4	466702,90	1219771,38
1	466386,27	1220290,69
Контур 2		
5	464631,59	1220388,00
6	463585,67	1220447,21
7	463202,16	1219967,03
8	464515,75	1219893,63
5	464631,59	1220388,00
Сектор 3.6 Набс от 333.31 м до 348.31 м		
Контур 1		
1	466702,90	1219771,38
2	465415,25	1219844,02
3	465479,25	1219339,72
4	467031,83	1219252,92
1	466702,90	1219771,38
Контур 2		
5	464515,75	1219893,63
6	463202,16	1219967,03
7	462830,94	1219487,69
8	464400,15	1219400,29
5	464515,75	1219893,63
Сектор 3.7 Набс от 348.31 м до 363.31 м		
Контур 1		
1	467031,83	1219252,92
2	465479,25	1219339,72
3	465543,15	1218836,20
4	467354,61	1218734,04
1	467031,83	1219252,92
Контур 2		
5	464400,15	1219400,29
6	462830,94	1219487,69
7	462453,57	1219007,94
8	464284,32	1218905,97
5	464400,15	1219400,29
Сектор 3.8 Набс от 363.31 м до 378.31 м		

Обозначение характерных точек границ	Координаты МСК-67, зона 1	
	X	Y
Контур 1		
1	467354,61	1218734,04
2	465543,15	1218836,20
3	465607,16	1218331,91
4	467677,40	1218215,14
1	467354,61	1218734,04
Контур 2		
5	464284,32	1218905,97
6	462453,57	1219007,94
7	462076,20	1218528,17
8	464168,49	1218411,64
5	464284,32	1218905,97
Сектор 3.9 Набс от 378.31 м до 393.31 м		
Контур 1		
1	467677,40	1218215,14
2	465607,16	1218331,91
3	465671,16	1217827,62
4	468000,18	1217696,26
1	467677,40	1218215,14
Контур 2		
5	464168,49	1218411,64
6	462076,20	1218528,17
7	461698,84	1218048,42
8	464052,56	1217916,90
5	464168,49	1218411,64
Сектор 3.10 Набс от 393.31 м до 408.31 м		
Контур 1		
1	468000,18	1217696,26
2	465671,16	1217827,62
3	465735,16	1217323,33
4	468322,96	1217177,37
1	468000,18	1217696,26
Контур 2		
5	464052,56	1217916,90
6	461698,84	1218048,42
7	461321,47	1217568,66
8	463936,82	1217423,00
5	464052,56	1217916,90
Сектор 3.11 Набс от 408.31 м до 423.31 м		
Контур 1		
1	468322,96	1217177,37
2	465735,16	1217323,33
3	465799,16	1216819,04
4	468645,74	1216658,49

Обозначение характерных точек границ	Координаты МСК-67, зона 1	
	X	Y
1	468322,96	1217177,37
Контур 2		
5	463936,82	1217423,00
6	461321,47	1217568,66
7	460944,10	1217088,90
8	463820,99	1216928,67
5	463936,82	1217423,00
Сектор 3.12 Набс от 423.31 м до 438.31 м		
Контур 1		
1	468645,74	1216658,49
2	465799,16	1216819,04
3	465863,16	1216314,75
4	468966,77	1216140,95
1	468645,74	1216658,49
Контур 2		
5	463820,99	1216928,67
6	460944,10	1217088,90
7	460566,74	1216609,15
8	463705,16	1216434,35
5	463820,99	1216928,67
Сектор 3.13 Набс от 438.31 м до 453.31 м		
Контур 1		
1	468966,77	1216140,95
2	465863,16	1216314,75
3	465927,16	1215810,45
4	469291,30	1215620,72
1	468966,77	1216140,95
Контур 2		
5	463705,16	1216434,35
6	460566,74	1216609,15
7	460189,37	1216129,39
8	463589,33	1215940,03
5	463705,16	1216434,35
Сектор 3.14 Набс от 453.31 м до 468.31 м		
Контур 1		
1	469291,30	1215620,72
2	465927,16	1215810,45
3	465991,16	1215306,16
4	469614,09	1215101,83
1	469291,30	1215620,72
Контур 2		
5	463589,33	1215940,03
6	460189,37	1216129,39
7	459812,00	1215649,63

Обозначение характерных точек границ	Координаты МСК-67, зона 1	
	X	Y
8	463473,50	1215445,70
5	463589,33	1215940,03
Сектор 3.15 Набс от 468.31 м до 483.31 м		
Контур 1		
1	469614,09	1215101,83
2	465991,16	1215306,16
3	466055,16	1214801,88
4	469936,86	1214582,94
1	469614,09	1215101,83
Контур 2		
5	463473,50	1215445,70
6	459812,00	1215649,63
7	459434,64	1215169,87
8	463357,66	1214951,38
5	463473,50	1215445,70
Сектор 3.16 Набс от 483.31 м до 498.31 м		
Контур 1		
1	469936,86	1214582,94
2	466055,16	1214801,88
3	466119,17	1214297,58
4	470259,64	1214064,06
1	469936,86	1214582,94
Контур 2		
5	463357,66	1214951,38
6	459434,64	1215169,87
7	459057,27	1214690,12
8	463241,83	1214457,06
5	463357,66	1214951,38
Сектор 3.17 Набс от 498.31 м до 513.31 м		
Контур 1		
1	470259,64	1214064,06
2	466119,17	1214297,58
3	466183,17	1213793,29
4	470582,43	1213545,17
1	470259,64	1214064,06
Контур 2		
5	463241,83	1214457,06
6	459057,27	1214690,12
7	458679,90	1214210,36
8	463125,81	1213961,94
5	463241,83	1214457,06
Сектор 3.18 Набс от 513.31 м до 528.31 м		
Контур 1		

Обозначение характерных точек границ	Координаты МСК-67, зона 1	
	X	Y
1	470582,43	1213545,17
2	466183,17	1213793,29
3	466247,17	1213289,00
4	470905,21	1213026,28
1	470582,43	1213545,17
Контур 2		
5	463125,81	1213961,94
6	458679,90	1214210,36
7	458302,53	1213730,60
8	463009,97	1213467,57
5	463125,81	1213961,94
Сектор 3.19 Набс от 528.31 м до 543.31 м		
Контур 1		
1	470905,21	1213026,28
2	466247,17	1213289,00
3	466311,17	1212784,71
4	471227,99	1212507,40
1	470905,21	1213026,28
Контур 2		
5	463009,97	1213467,57
6	458302,53	1213730,60
7	457925,17	1213250,84
8	462894,13	1212973,20
5	463009,97	1213467,57
Сектор 3.20 Набс от 543.31 м до 558.31 м		
Контур 1		
1	471227,99	1212507,40
2	466311,17	1212784,71
3	466375,17	1212280,41
4	471550,77	1211988,51
1	471227,99	1212507,40
Контур 2		
5	462894,13	1212973,20
6	457925,17	1213250,84
7	457547,80	1212771,08
8	462778,29	1212478,82
5	462894,13	1212973,20
Сектор 3.21 Набс от 558.31 м до 573.31 м		
Контур 1		
1	471550,77	1211988,51
2	466375,17	1212280,41
3	466439,17	1211776,12
4	471873,55	1211469,62
1	471550,77	1211988,51

Обозначение характерных точек границ	Координаты МСК-67, зона 1	
	X	Y
Контур 2		
5	462778,29	1212478,82
6	457547,80	1212771,08
7	457170,43	1212291,33
8	462662,44	1211984,45
5	462778,29	1212478,82
Сектор 3.22 Набс от 573.31 м до 588.31 м		
Контур 1		
1	471873,55	1211469,62
2	466439,17	1211776,12
3	466503,17	1211271,83
4	472196,33	1210950,74
1	471873,55	1211469,62
Контур 2		
5	462662,44	1211984,45
6	457170,43	1212291,33
7	456793,07	1211811,57
8	462546,60	1211490,08
5	462662,44	1211984,45
Сектор 3.23 Набс от 588.31 м до 603.31 м		
Контур 1		
1	472196,33	1210950,74
2	466503,17	1211271,83
3	466567,18	1210767,54
4	472519,12	1210431,85
1	472196,33	1210950,74
Контур 2		
5	462546,60	1211490,08
6	456793,07	1211811,57
7	456415,70	1211331,81
8	462431,01	1210996,78
5	462546,60	1211490,08
Сектор 3.24 Набс от 603.31 м до 618.31 м		
Контур 1		
1	472519,12	1210431,85
2	466567,18	1210767,54
3	466631,18	1210263,25
4	472841,90	1209912,96
1	472519,12	1210431,85
Контур 2		
5	462431,01	1210996,78
6	456415,70	1211331,81
7	456038,33	1210852,05
8	462314,91	1210501,34

Обозначение характерных точек границ	Координаты МСК-67, зона 1	
	X	Y
5	462431,01	1210996,78
Сектор 3.25 Набс от 618.31 м до 633.31 м		
Контур 1		
1	472841,90	1209912,96
2	466631,18	1210263,25
3	466695,18	1209758,96
4	473164,68	1209394,08
1	472841,90	1209912,96
Контур 2		
5	462314,91	1210501,34
6	456038,33	1210852,05
7	455660,96	1210372,29
8	462199,07	1210006,97
5	462314,91	1210501,34
Сектор 3.26 Набс от 633.31 м до 648.31 м		
Контур 1		
1	473164,68	1209394,08
2	466695,18	1209758,96
3	466759,18	1209254,67
4	473487,46	1208875,19
1	473164,68	1209394,08
Контур 2		
5	462199,07	1210006,97
6	455660,96	1210372,29
7	455283,60	1209892,54
8	462083,23	1209512,60
5	462199,07	1210006,97
Сектор 3.27 Набс от 648.31 м до 663.31 м		
Контур 1		
1	473487,46	1208875,19
2	466759,18	1209254,67
3	466823,18	1208750,37
4	473810,24	1208356,30
1	473487,46	1208875,19
Контур 2		
5	462083,23	1209512,60
6	455283,60	1209892,54
7	454906,23	1209412,78
8	461967,39	1209018,23
5	462083,23	1209512,60
Сектор 3.28 Набс от 663.31 м до 678.31 м		
Контур 1		
1	473810,24	1208356,30

Обозначение характерных точек границ	Координаты МСК-67, зона 1	
	X	Y
2	466823,18	1208750,37
3	466887,18	1208246,08
4	474133,02	1207837,42
1	473810,24	1208356,30
Контур 2		
5	461967,39	1209018,23
6	454906,23	1209412,78
7	454528,86	1208933,02
8	461851,54	1208523,86
5	461967,39	1209018,23
Сектор 3.29 Набс от 678.31 м до 693.31 м		
Контур 1		
1	474133,02	1207837,42
2	466887,18	1208246,08
3	466951,18	1207741,79
4	474455,80	1207318,53
1	474133,02	1207837,42
Контур 2		
5	461851,54	1208523,86
6	454528,86	1208933,02
7	454151,49	1208453,27
8	461735,70	1208029,49
5	461851,54	1208523,86
Сектор 3.30 Набс от 693.31 м до 708.31 м		
Контур 1		
1	474455,80	1207318,53
2	466951,18	1207741,79
3	467015,19	1207237,50
4	474778,59	1206799,64
1	474455,80	1207318,53
Контур 2		
5	461735,70	1208029,49
6	454151,49	1208453,27
7	453774,12	1207973,50
8	461620,18	1207536,51
5	461735,70	1208029,49
Сектор 3.31 Набс от 708.31 м до 723.31 м		
Контур 1		
1	474778,59	1206799,64
2	467015,19	1207237,50
3	467079,19	1206733,21
4	475101,37	1206280,76
1	474778,59	1206799,64
Контур 2		

Обозначение характерных точек границ	Координаты МСК-67, зона 1	
	X	Y
5	461620,18	1207536,51
6	453774,12	1207973,50
7	453396,76	1207493,75
8	461504,35	1207042,19
5	461620,18	1207536,51
Сектор 3.32 Набс от 723.31 м до 738.31 м		
Контур 1		
1	475101,37	1206280,76
2	467079,19	1206733,21
3	467143,19	1206228,92
4	475424,15	1205761,87
1	475101,37	1206280,76
Контур 2		
5	461504,35	1207042,19
6	453396,76	1207493,75
7	453019,39	1207013,99
8	461388,52	1206547,86
5	461504,35	1207042,19
Сектор 3.33 Набс от 738.31 м до 753.31 м		
Контур 1		
1	475424,15	1205761,87
2	467143,19	1206228,92
3	467207,19	1205724,63
4	475746,93	1205242,98
1	475424,15	1205761,87
Контур 2		
5	461388,52	1206547,86
6	453019,39	1207013,99
7	452642,02	1206534,23
8	461272,69	1206053,54
5	461388,52	1206547,86
Сектор 3.34 Набс от 753.31 м до 768.31 м		
Контур 1		
1	475746,93	1205242,98
2	467207,19	1205724,63
3	467271,19	1205220,34
4	476069,71	1204724,10
1	475746,93	1205242,98
Контур 2		
5	461272,69	1206053,54
6	452642,02	1206534,23
7	452264,66	1206054,48
8	461156,86	1205559,22
5	461272,69	1206053,54

Обозначение характерных точек границ	Координаты МСК-67, зона 1	
	X	Y
Сектор 3.35 Набс от 768.31 м до 783.31 м		
Контур 1		
1	476069,71	1204724,10
2	467271,19	1205220,34
3	467335,19	1204716,05
4	476392,49	1204205,21
1	476069,71	1204724,10
Контур 2		
5	461156,86	1205559,22
6	452264,66	1206054,48
7	451887,29	1205574,71
8	461041,02	1205064,89
5	461156,86	1205559,22
Сектор 3.36 Набс от 783.31 м до 798.31 м		
Контур 1		
1	476392,49	1204205,21
2	467335,19	1204716,05
3	467399,81	1204206,92
4	476715,28	1203686,31
1	476392,49	1204205,21
Контур 2		
5	461041,02	1205064,89
6	451887,29	1205574,71
7	451509,92	1205094,96
8	460924,78	1204568,79
5	461041,02	1205064,89
Сектор 4.1 Набс 253.19 м		
1	465085,47	1219627,17
2	464991,84	1219130,52
3	465132,34	1219124,13
1	465085,47	1219627,17
Сектор 4.2 Набс от 253.19 м до 259.69 м		
1	464991,84	1219130,52
2	464898,20	1218633,87
3	465179,22	1218621,08
4	465132,34	1219124,13
1	464991,84	1219130,52
Сектор 4.3 Набс от 259.69 м до 266.19 м		
1	465179,22	1218621,08
2	464898,20	1218633,87
3	464866,90	1218467,81
4	464802,04	1218123,77

Обозначение характерных точек границ	Координаты МСК-67, зона 1	
	X	Y
5	465227,41	1218103,88
6	465195,06	1218451,05
1	465179,22	1218621,08
Сектор 4.4 Набс от 266.19 м до 272.69 м		
1	465227,41	1218103,88
2	464802,04	1218123,77
3	464711,00	1217640,87
4	465272,65	1217618,45
1	465227,41	1218103,88
Сектор 4.5 Набс от 272.69 м до 279.19 м		
1	465319,45	1217116,19
2	465272,65	1217618,45
3	465272,65	1217618,45
4	464711,00	1217640,87
5	464617,37	1217144,22
1	465319,45	1217116,19
Сектор 4.6 Набс от 279.19 м до 285.69 м		
1	465319,45	1217116,19
2	464617,37	1217144,22
3	464523,74	1216647,57
4	465366,25	1216613,93
1	465319,45	1217116,19
Сектор 4.7 Набс от 285.69 м до 292.19 м		
1	465366,25	1216613,93
2	464523,74	1216647,57
3	464430,10	1216150,92
4	465413,05	1216111,68
1	465366,25	1216613,93
Сектор 4.8 Набс от 292.19 м до 298.69 м		
1	465413,05	1216111,68
2	464430,10	1216150,92
3	464336,47	1215654,27
4	465459,85	1215609,42
1	465413,05	1216111,68
Сектор 4.9 Набс от 298.69 м до 305.19 м		
1	465459,85	1215609,42
2	464336,47	1215654,27
3	464242,84	1215157,62
4	465506,65	1215107,17
1	465459,85	1215609,42
Сектор 4.10		

Обозначение характерных точек границ	Координаты МСК-67, зона 1	
	X	Y
Набс от 305.19 м до 311.69 м		
1	465506,65	1215107,17
2	464242,84	1215157,62
3	464149,21	1214660,97
4	465553,45	1214604,91
1	465506,65	1215107,17
Сектор 4.11 Набс от 311.69 м до 318.19 м		
1	465553,45	1214604,91
2	464149,21	1214660,97
3	464055,58	1214164,32
4	465600,26	1214102,66
1	465553,45	1214604,91
Сектор 4.12 Набс от 318.19 м до 324.69 м		
1	465600,26	1214102,66
2	464055,58	1214164,32
3	463961,95	1213667,67
4	465647,06	1213600,40
1	465600,26	1214102,66
Сектор 4.13 Набс от 324.69 м до 331.19 м		
1	465647,06	1213600,40
2	463961,95	1213667,67
3	463868,32	1213171,02
4	465693,86	1213098,15
1	465647,06	1213600,40
Сектор 4.14 Набс от 331.19 м до 337.69 м		
1	465693,86	1213098,15
2	463868,32	1213171,02
3	463774,69	1212674,37
4	465740,66	1212595,89
1	465693,86	1213098,15
Сектор 4.15 Набс от 337.69 м до 344.19 м		
1	465740,66	1212595,89
2	463774,69	1212674,37
3	463681,06	1212177,72
4	465787,46	1212093,64
1	465740,66	1212595,89
Сектор 4.16 Набс от 344.19 м до 350.69 м		
1	465787,46	1212093,64
2	463681,06	1212177,72
3	463587,42	1211681,07
4	465834,26	1211591,38

Обозначение характерных точек границ	Координаты МСК-67, зона 1	
	X	Y
1	465787,46	1212093,64
Сектор 4.17 Набс от 350.69 м до 357.19 м		
1	465834,26	1211591,38
2	463587,42	1211681,07
3	463493,79	1211184,42
4	465881,06	1211089,13
1	465834,26	1211591,38
Сектор 4.18 Набс от 357.19 м до 363.69 м		
1	465881,06	1211089,13
2	463493,79	1211184,42
3	463400,16	1210687,77
4	465927,87	1210586,87
1	465881,06	1211089,13
Сектор 4.19 Набс от 363.69 м до 370.19 м		
1	465927,87	1210586,87
2	463400,16	1210687,77
3	463306,53	1210191,12
4	465974,67	1210084,61
1	465927,87	1210586,87
Сектор 4.20 Набс от 370.19 м до 376.69 м		
1	465974,67	1210084,61
2	463306,53	1210191,12
3	463212,90	1209694,48
4	466021,47	1209582,36
1	465974,67	1210084,61
Сектор 4.21 Набс от 376.69 м до 383.19 м		
1	466021,47	1209582,36
2	463212,90	1209694,48
3	463119,27	1209197,83
4	466068,27	1209080,10
1	466021,47	1209582,36
Сектор 4.22 Набс от 383.19 м до 389.69 м		
1	466068,27	1209080,10
2	463119,27	1209197,83
3	463025,64	1208701,18
4	466115,07	1208577,85
1	466068,27	1209080,10
Сектор 4.23 Набс от 389.69 м до 396.19 м		
1	466115,07	1208577,85
2	463025,64	1208701,18

Обозначение характерных точек границ	Координаты МСК-67, зона 1	
	X	Y
3	462932,01	1208204,53
4	466161,87	1208075,59
1	466115,07	1208577,85
Сектор 4.24 Набс от 396.19 м до 402.69 м		
1	466161,87	1208075,59
2	462932,01	1208204,53
3	462838,38	1207707,88
4	466208,67	1207573,34
1	466161,87	1208075,59
Сектор 4.25 Набс от 402.69 м до 409.19 м		
1	466208,67	1207573,34
2	462838,38	1207707,88
3	462744,75	1207211,23
4	466255,48	1207071,08
1	466208,67	1207573,34
Сектор 4.26 Набс от 409.19 м до 415.69 м		
1	466255,48	1207071,08
2	462744,75	1207211,23
3	462651,11	1206714,58
4	466302,28	1206568,83
1	466255,48	1207071,08
Сектор 4.27 Набс от 415.69 м до 422.19 м		
1	466302,28	1206568,83
2	462651,11	1206714,58
3	462557,48	1206217,93
4	466349,08	1206066,57
1	466302,28	1206568,83
Сектор 4.28 Набс от 422.19 м до 428.69 м		
1	466349,08	1206066,57
2	462557,48	1206217,93
3	462463,85	1205721,28
4	466395,88	1205564,32
1	466349,08	1206066,57
Сектор 4.29 Набс от 428.69 м до 435.19 м		
1	466395,88	1205564,32
2	462463,85	1205721,28
3	462370,22	1205224,63
4	466442,68	1205062,06
1	466395,88	1205564,32
Сектор 4.30 Набс от 435.19 м до 441.69 м		

Обозначение характерных точек границ	Координаты МСК-67, зона 1	
	X	Y
1	466442,68	1205062,06
2	462370,22	1205224,63
3	462279,23	1204741,97
4	466490,85	1204545,10
1	466442,68	1205062,06
Сектор 4.31 Набс от 441.69 м до 445.12 м		
1	466490,85	1204545,10
2	462279,23	1204741,97
3	462232,80	1204495,69
4	466517,77	1204256,22
1	466490,85	1204545,10
Сектор 5.1 Набс 253.30 м		
Контур 1		
1	465348,27	1219113,10
2	465085,47	1219627,17
3	465132,34	1219124,13
1	465348,27	1219113,10
Контур 2		
4	465085,47	1219627,17
5	464560,62	1219153,32
6	464991,84	1219130,52
4	465085,47	1219627,17
Сектор 5.2 Набс от 253.30 м до 259.12 м		
Контур 1		
1	465348,27	1219113,10
2	465132,34	1219124,13
3	465179,22	1218621,08
4	465611,08	1218599,04
1	465348,27	1219113,10
Контур 2		
5	464991,84	1219130,52
6	464560,62	1219153,32
7	464035,78	1218679,46
8	464898,20	1218633,87
5	464991,84	1219130,52
Сектор 5.3 Набс от 259.12 м до 261.08 м		
Контур 1		
1	465611,08	1218599,04
2	465179,22	1218621,08
3	465195,06	1218451,05
4	465699,91	1218425,28
1	465611,08	1218599,04
Контур 2		

Обозначение характерных точек границ	Координаты МСК-67, зона 1	
	X	Y
5	464898,20	1218633,87
6	464035,78	1218679,46
7	463858,38	1218519,29

Обозначение характерных точек границ	Координаты МСК-67, зона 1	
	X	Y
8	464866,90	1218467,81
5	464898,20	1218633,87

8.7. Графические изображения границ секторов четвертой подзоны приаэродромной территории аэродрома гражданской авиации Смоленск (Северный) приведены на схемах 5.1 – 5.3.

Схема 5.1

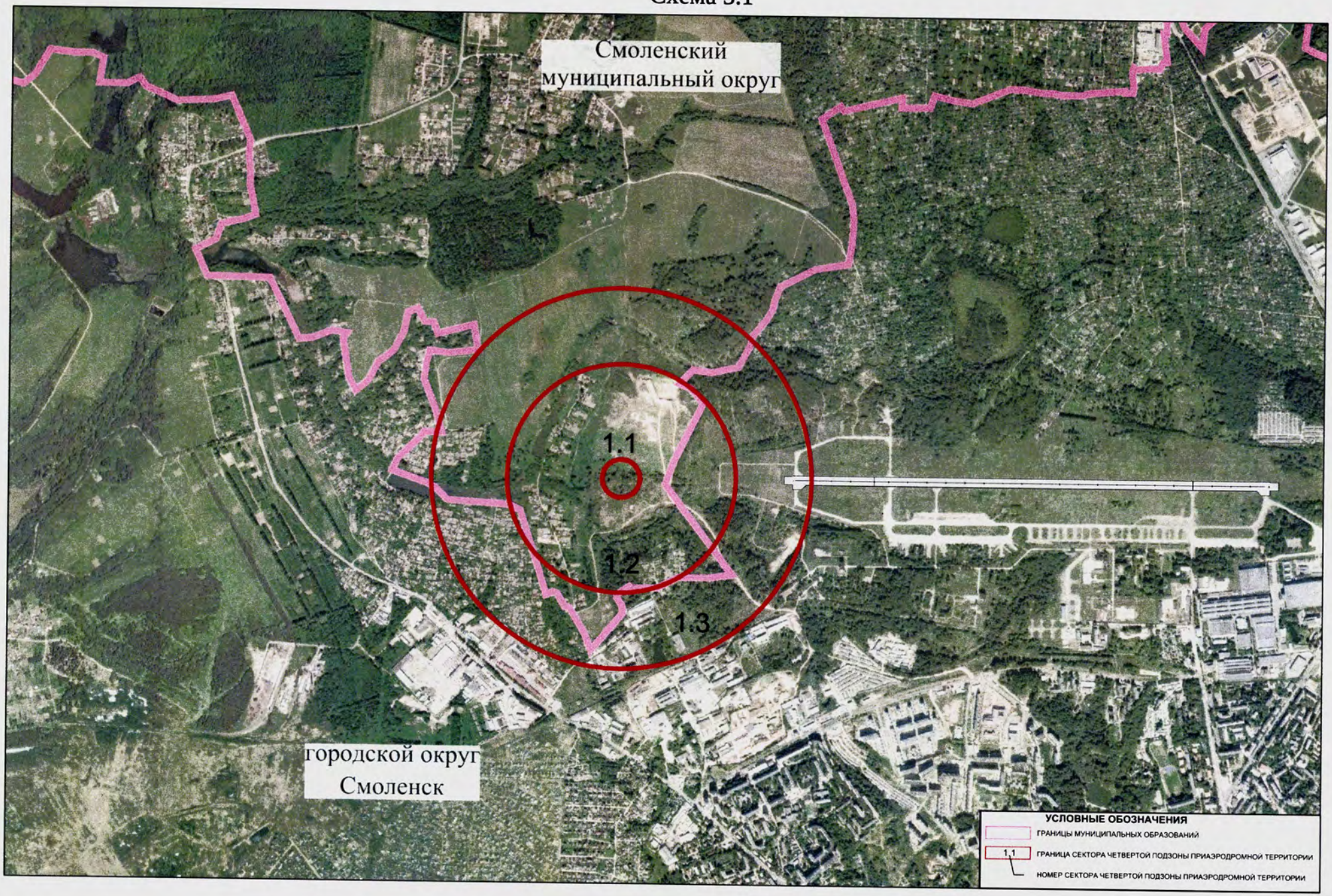
Смоленский
муниципальный округ
1.1
1.2
1.3
городской округ
Смоленск
УСЛОВНЫЕ ОБОЗНАЧЕНИЯ
ГРАНИЦЫ МУНИЦИПАЛЬНЫХ ОБРАЗОВАНИЙ
1.1
ГРАНИЦА СЕКТОРА ЧЕТВЕРТОЙ ПОДЗОНЫ ПРИАЭРОДРОМНОЙ ТЕРРИТОРИИ
НОМЕР СЕКТОРА ЧЕТВЕРТОЙ ПОДЗОНЫ ПРИАЭРОДРОМНОЙ ТЕРРИТОРИИ

Схема 5.2

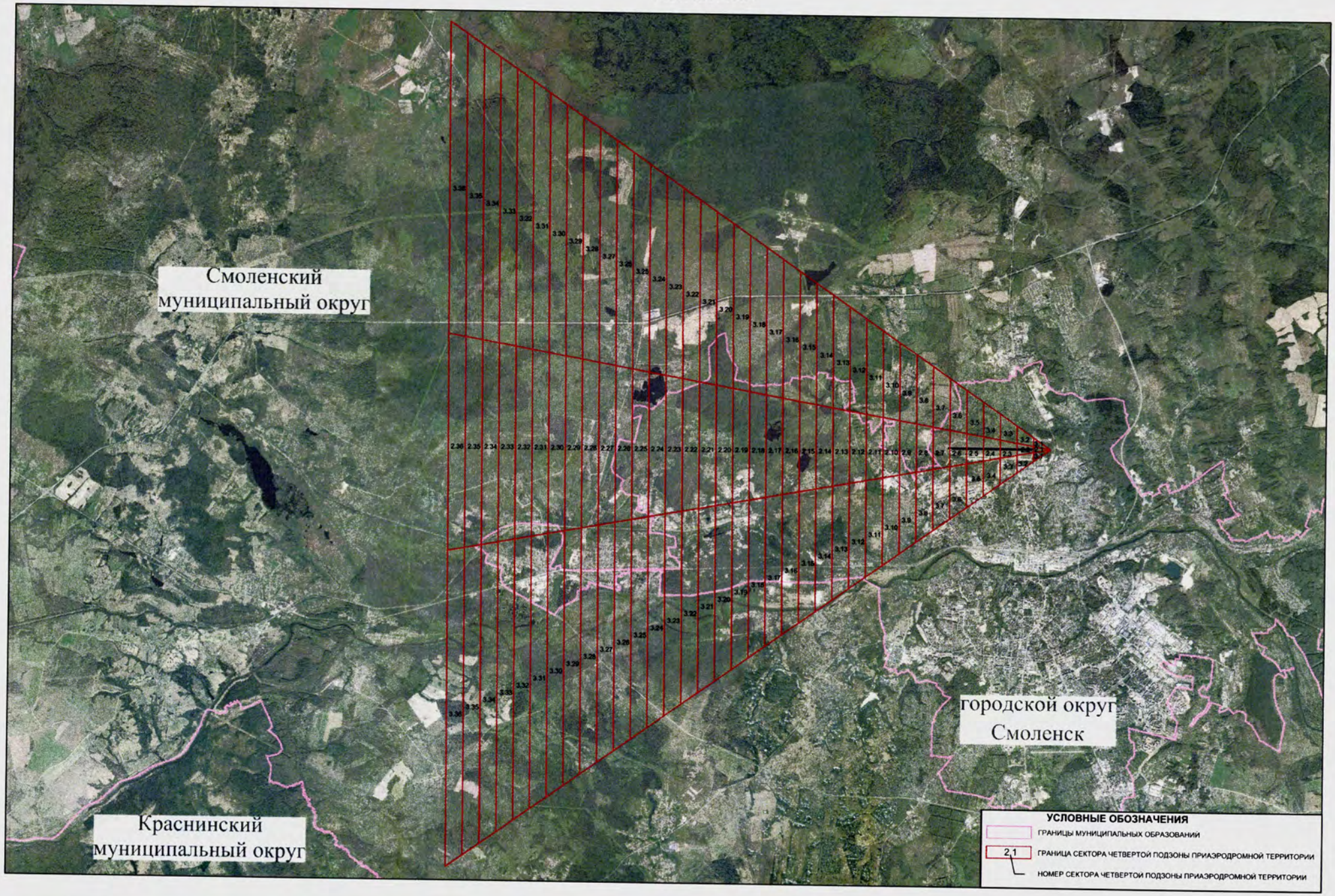
Смоленский
муниципальный округ
городской округ
Смоленск
Краснинский
муниципальный округ
УСЛОВНЫЕ ОБОЗНАЧЕНИЯ
ГРАНИЦЫ МУНИЦИПАЛЬНЫХ ОБРАЗОВАНИЙ
2.1
ГРАНИЦА СЕКТОРА ЧЕТВЕРТОЙ ПОДЗОНЫ ПРИАЭРОДРОМНОЙ ТЕРРИТОРИИ
НОМЕР СЕКТОРА ЧЕТВЕРТОЙ ПОДЗОНЫ ПРИАЭРОДРОМНОЙ ТЕРРИТОРИИ

Схема 5.3

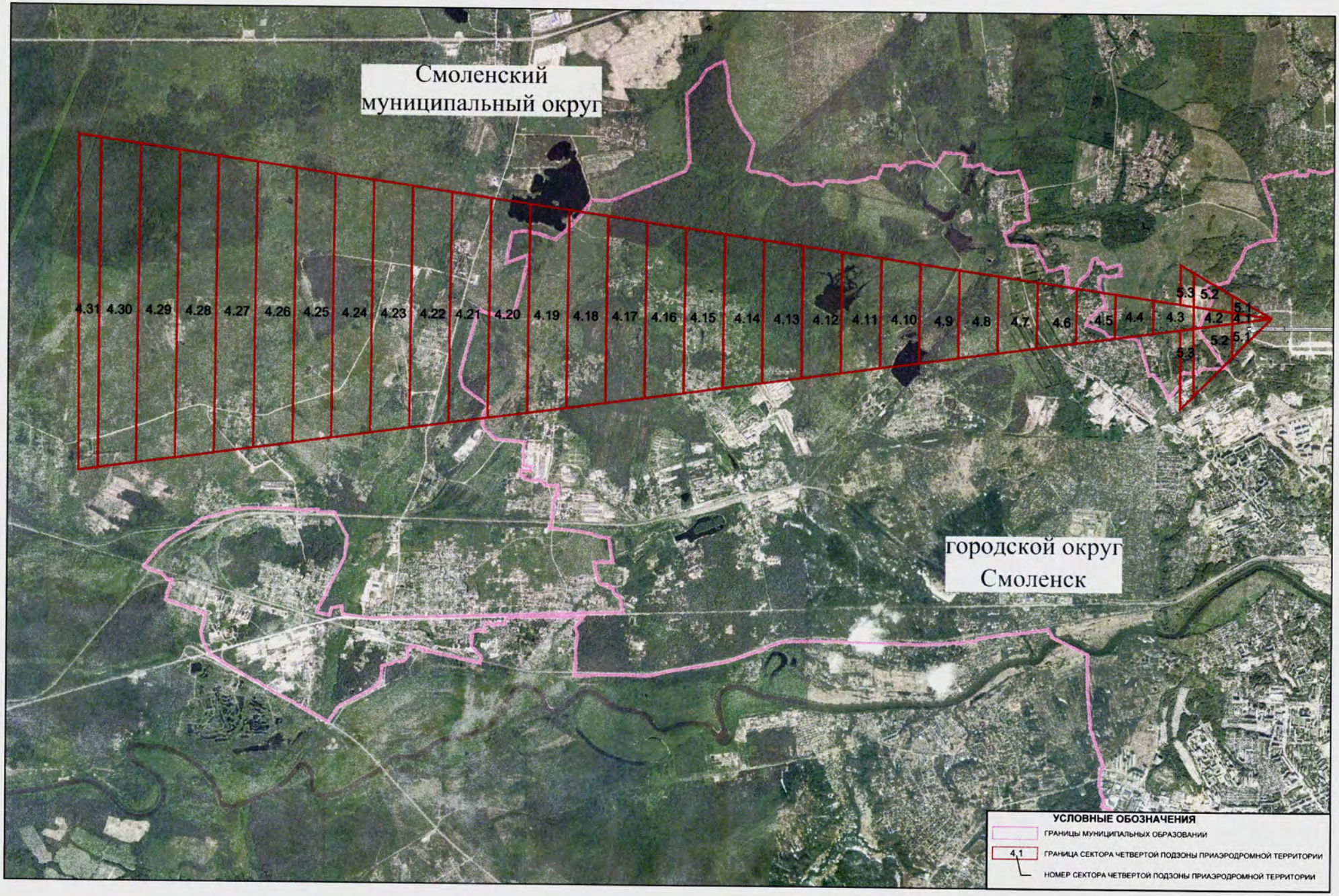
Смоленский
муниципальный округ
городской округ
Смоленск
4.31 4.30 4.29 4.28 4.27 4.26 4.25 4.24 4.23 4.22 4.21 4.20 4.19 4.18 4.17 4.16 4.15 4.14 4.13 4.12 4.11 4.10 4.9 4.8 4.7 4.6 4.5 4.4 4.3 4.2 4.1
5.3 5.2 5.1
5.3 5.2 5.1
УСЛОВНЫЕ ОБОЗНАЧЕНИЯ
ГРАНИЦЫ МУНИЦИПАЛЬНЫХ ОБРАЗОВАНИИ
4.1
ГРАНИЦА СЕКТОРА ЧЕТВЕРТОЙ ПОДЗОНЫ ПРИАЭРОДРОМНОЙ ТЕРРИТОРИИ
НОМЕР СЕКТОРА ЧЕТВЕРТОЙ ПОДЗОНЫ ПРИАЭРОДРОМНОЙ ТЕРРИТОРИИ

9. Описание границ пятой подзоны:

9.1. Пятая подзона приаэродромной территории аэродрома гражданской авиации Смоленск (Северный) выделена по границам, установленным исходя из требований безопасности полетов и промышленной безопасности опасных производственных объектов с учетом максимального радиуса зон поражения в случаях происшествий техногенного характера на опасных производственных объектах.

9.2. Перечень координат характерных точек границ пятой подзоны приаэродромной территории аэродрома гражданской авиации Смоленск (Северный) приведен в таблице 6.1.

Таблица 6.1

Обозначение характерных точек границ	Координаты МСК-67, зона 1	
	X	Y
1	471226,74	1251591,47
2	461971,74	1252063,97
3	463584,29	1235550,85
4	463105,10	1235497,45
5	462635,17	1235429,84
6	462167,61	1235347,39
7	461702,89	1235250,19
8	461241,49	1235138,33
9	460783,85	1235011,92
10	460330,44	1234871,09
11	459881,72	1234715,98
12	459438,13	1234546,75
13	459000,12	1234363,57
14	458568,13	1234166,62
15	458142,58	1233956,09
16	457723,92	1233732,20
17	457312,54	1233495,18
18	456908,88	1233245,25
19	456513,32	1232982,67
20	456126,27	1232707,71
21	455748,12	1232420,64
22	455379,25	1232121,74
23	455020,02	1231811,32
24	454670,79	1231489,68
25	454331,92	1231157,15
26	454003,73	1230814,07

Обозначение характерных точек границ	Координаты МСК-67, зона 1	
	X	Y
27	453686,58	1230460,77
28	453380,76	1230097,61
29	453086,59	1229724,96
30	452804,36	1229343,18
31	452534,35	1228952,66
32	452276,84	1228553,79
33	452032,07	1228146,97
34	451800,31	1227732,61
35	451581,78	1227311,12
36	451376,69	1226882,93
37	451185,26	1226448,46
38	451007,68	1226008,15
39	450844,11	1225562,44
40	450694,74	1225111,77
41	450559,70	1224656,61
42	450439,14	1224197,40
43	450333,17	1223734,60
44	450241,90	1223268,69
45	450165,42	1222800,11
46	450103,80	1222329,36
47	450057,12	1221856,88
48	450025,41	1221383,17
49	450008,71	1220908,69
50	450007,03	1220433,92
51	450020,39	1219959,34
52	450048,75	1219485,41

Обозначение характерных точек границ	Координаты МСК-67, зона 1	
	X	Y
53	450092,10	1219012,62
54	450150,38	1218541,44
55	450223,56	1218072,34
56	450311,54	1217605,79
57	450414,24	1217142,26
58	450531,56	1216682,21
59	450663,38	1216226,10
60	450809,57	1215774,40
61	450969,98	1215327,54
62	451144,45	1214885,99
63	451332,81	1214450,18
64	451534,87	1214020,55
65	451750,42	1213597,53
66	451979,25	1213181,54
67	452221,13	1212773,00
68	452475,82	1212372,33
69	452743,07	1211979,91
70	453022,60	1211596,15
71	453314,13	1211221,43
72	453617,38	1210856,12
73	453932,03	1210500,59
74	454257,78	1210155,20
75	454594,30	1209820,28
76	454941,25	1209496,19
77	455298,28	1209183,24
78	455665,04	1208881,75
79	456041,15	1208592,01
80	456426,25	1208314,32
81	456819,94	1208048,96
82	457221,83	1207796,19
83	457631,52	1207556,27
84	458048,60	1207329,43
85	458472,65	1207115,90
86	458903,24	1206915,90
87	459339,95	1206729,63
88	459782,33	1206557,28
89	460229,95	1206399,01
90	460682,35	1206254,98
91	461139,08	1206125,35
92	461599,68	1206010,23
93	462070,94	1205908,30
94	458785,06	1189645,26
95	468040,07	1189172,76
96	466427,52	1205685,89

Обозначение характерных точек границ	Координаты МСК-67, зона 1	
	X	Y
97	466906,70	1205739,29
98	467376,63	1205806,90
99	467844,19	1205889,35
100	468308,91	1205986,55
101	468770,32	1206098,41
102	469227,95	1206224,82
103	469681,36	1206365,65
104	470130,08	1206520,75
105	470573,67	1206689,98
106	471011,68	1206873,16
107	471443,67	1207070,12
108	471869,22	1207280,64
109	472287,89	1207504,53
110	472699,26	1207741,56
111	473102,93	1207991,48
112	473498,48	1208254,06
113	473885,53	1208529,02
114	474263,68	1208816,10
115	474632,55	1209115,00
116	474991,79	1209425,42
117	475341,01	1209747,05
118	475679,89	1210079,58
119	476008,07	1210422,67
120	476325,22	1210775,96
121	476631,04	1211139,12
122	476925,22	1211511,78
123	477207,45	1211893,56
124	477477,45	1212284,08
125	477734,97	1212682,95
126	477979,73	1213089,77
127	478211,49	1213504,13
128	478430,02	1213925,62
129	478635,11	1214353,81
130	478826,54	1214788,28
131	479004,13	1215228,59
132	479167,69	1215674,30
133	479317,06	1216124,96
134	479452,10	1216580,13
135	479572,66	1217039,34
136	479678,63	1217502,13
137	479769,90	1217968,05
138	479846,39	1218436,62
139	479908,00	1218907,38
140	479954,68	1219379,85

Обозначение характерных точек границ	Координаты МСК-67, зона 1	
	X	Y
141	479986,39	1219853,56
142	480003,09	1220328,04
143	480004,77	1220802,81
144	479991,42	1221277,40
145	479963,05	1221751,32
146	479919,71	1222224,11
147	479861,42	1222695,30
148	479788,25	1223164,40
149	479700,27	1223630,95
150	479597,56	1224094,48
151	479480,25	1224554,53
152	479348,42	1225010,63
153	479202,24	1225462,34
154	479041,82	1225909,19
155	478867,35	1226350,75
156	478678,99	1226786,56
157	478476,94	1227216,19
158	478261,38	1227639,21
159	478032,55	1228055,19
160	477790,67	1228463,73
161	477535,98	1228864,41
162	477268,73	1229256,82
163	476989,20	1229640,59
164	476697,67	1230015,31

Обозначение характерных точек границ	Координаты МСК-67, зона 1	
	X	Y
165	476394,42	1230380,62
166	476079,77	1230736,15
167	475754,02	1231081,54
168	475417,50	1231416,45
169	475070,55	1231740,54
170	474713,52	1232053,49
171	474346,76	1232354,99
172	473970,65	1232644,73
173	473585,55	1232922,41
174	473191,86	1233187,78
175	472789,97	1233440,55
176	472380,28	1233680,47
177	471963,20	1233907,31
178	471539,15	1234120,83
179	471108,56	1234320,83
180	470671,86	1234507,10
181	470229,47	1234679,46
182	469781,86	1234837,73
183	469329,46	1234981,75
184	468872,72	1235111,39
185	468412,12	1235226,51
186	467940,86	1235328,43
1	471226,74	1251591,47

9.3. Перечень кадастровых кварталов, в границах территорий которых полностью или частично расположена пятая подзона приаэродромной территории аэродрома гражданской авиации Смоленск (Северный), приведен в таблице 6.2.

Таблица 6.2

№ п/п	Номера кадастровых кварталов				
	1	2	3	4	5
1	67:00:0000000	67:27:0010707	67:27:0013430	67:27:0014739	67:27:0030205
2	67:10:0000000	67:27:0010708	67:27:0013431	67:27:0014740	67:27:0030206
3	67:10:0010234	67:27:0010801	67:27:0013432	67:27:0014741	67:27:0030207
4	67:10:0010235	67:27:0010802	67:27:0013433	67:27:0014742	67:27:0030208
5	67:10:0010238	67:27:0010901	67:27:0013434	67:27:0014743	67:27:0030209
6	67:10:0020102	67:27:0010902	67:27:0013435	67:27:0014744	67:27:0030210
7	67:10:0020201	67:27:0010903	67:27:0013436	67:27:0014801	67:27:0030211
8	67:10:0020301	67:27:0010904	67:27:0013437	67:27:0014802	67:27:0030212
9	67:10:0020401	67:27:0010905	67:27:0013438	67:27:0014803	67:27:0030213
10	67:10:0020501	67:27:0010906	67:27:0013439	67:27:0014804	67:27:0030214
11	67:10:0020601	67:27:0010907	67:27:0013440	67:27:0014805	67:27:0030215

№ п/п	Номера кадастровых кварталов				
	1	2	3	4	5
12	67:10:0020701	67:27:0010908	67:27:0013441	67:27:0014810	67:27:0030301
13	67:10:0020801	67:27:0010909	67:27:0013442	67:27:0014811	67:27:0030302
14	67:10:0020901	67:27:0010910	67:27:0013443	67:27:0014812	67:27:0030303
15	67:10:0021001	67:27:0010911	67:27:0013444	67:27:0014813	67:27:0030304
16	67:10:0021101	67:27:0010912	67:27:0013445	67:27:0014814	67:27:0030305
17	67:10:0021201	67:27:0010913	67:27:0013446	67:27:0014901	67:27:0030306
18	67:10:0021301	67:27:0010914	67:27:0013447	67:27:0014902	67:27:0030307
19	67:10:0030102	67:27:0010915	67:27:0013448	67:27:0014903	67:27:0030308
20	67:10:0030103	67:27:0010916	67:27:0013449	67:27:0014904	67:27:0030309
21	67:10:0030201	67:27:0010917	67:27:0013450	67:27:0015001	67:27:0030310
22	67:10:0030301	67:27:0010918	67:27:0013451	67:27:0015002	67:27:0030311
23	67:10:0530101	67:27:0010919	67:27:0013452	67:27:0015003	67:27:0030312
24	67:10:0570101	67:27:0010920	67:27:0013453	67:27:0015004	67:27:0030313
25	67:10:0580101	67:27:0010921	67:27:0013454	67:27:0015005	67:27:0030314
26	67:10:0590101	67:27:0010922	67:27:0013455	67:27:0015006	67:27:0030315
27	67:10:0710101	67:27:0010923	67:27:0013456	67:27:0015007	67:27:0030316
28	67:10:0720101	67:27:0010924	67:27:0013501	67:27:0015008	67:27:0030317
29	67:10:0730101	67:27:0010925	67:27:0013502	67:27:0015009	67:27:0030318
30	67:10:0770101	67:27:0010926	67:27:0013503	67:27:0015010	67:27:0030319
31	67:10:0780101	67:27:0010927	67:27:0013504	67:27:0015011	67:27:0030326
32	67:10:0790101	67:27:0010928	67:27:0013505	67:27:0015012	67:27:0030335
33	67:10:0860101	67:27:0010929	67:27:0013506	67:27:0015013	67:27:0030336
34	67:10:0870101	67:27:0010930	67:27:0013507	67:27:0015014	67:27:0030337
35	67:10:0880101	67:27:0011001	67:27:0013508	67:27:0015015	67:27:0030338
36	67:10:0890101	67:27:0011008	67:27:0013509	67:27:0015016	67:27:0030339
37	67:10:0900101	67:27:0011009	67:27:0013510	67:27:0015017	67:27:0030340
38	67:10:0910101	67:27:0011010	67:27:0013511	67:27:0015018	67:27:0030341
39	67:10:0960101	67:27:0011011	67:27:0013512	67:27:0015019	67:27:0030342
40	67:10:0970101	67:27:0011014	67:27:0013513	67:27:0015020	67:27:0030343
41	67:10:0980101	67:27:0011015	67:27:0013514	67:27:0015021	67:27:0030344
42	67:10:0990101	67:27:0011016	67:27:0013515	67:27:0015022	67:27:0030345
43	67:10:1000101	67:27:0011017	67:27:0013516	67:27:0015023	67:27:0030346
44	67:10:1010101	67:27:0011018	67:27:0013517	67:27:0015024	67:27:0030347
45	67:10:1020101	67:27:0011019	67:27:0013518	67:27:0015025	67:27:0030348
46	67:10:1030101	67:27:0011020	67:27:0013519	67:27:0015026	67:27:0030349
47	67:10:1100101	67:27:0011028	67:27:0013520	67:27:0015027	67:27:0030350
48	67:16:0000000	67:27:0011029	67:27:0013521	67:27:0015028	67:27:0030351
49	67:16:0020104	67:27:0011030	67:27:0013522	67:27:0015029	67:27:0030352
50	67:16:0030103	67:27:0011101	67:27:0013523	67:27:0015030	67:27:0030353
51	67:16:1690101	67:27:0011102	67:27:0013524	67:27:0015031	67:27:0030354
52	67:18:0000000	67:27:0011103	67:27:0013525	67:27:0015032	67:27:0030355
53	67:18:0010203	67:27:0011104	67:27:0013526	67:27:0015033	67:27:0030356
54	67:18:0010301	67:27:0011105	67:27:0013527	67:27:0015034	67:27:0030357
55	67:18:0010302	67:27:0011106	67:27:0013528	67:27:0015035	67:27:0030358
56	67:18:0010303	67:27:0011107	67:27:0013529	67:27:0015036	67:27:0030359

№ п/п	Номера кадастровых кварталов				
	1	2	3	4	5
57	67:18:0010401	67:27:0011108	67:27:0013530	67:27:0015037	67:27:0030360
58	67:18:0010501	67:27:0011109	67:27:0013531	67:27:0015038	67:27:0030361
59	67:18:0010601	67:27:0011110	67:27:0013532	67:27:0015039	67:27:0030362
60	67:18:0010701	67:27:0011111	67:27:0013533	67:27:0015040	67:27:0030363
61	67:18:0010801	67:27:0011112	67:27:0013534	67:27:0015041	67:27:0030364
62	67:18:0010901	67:27:0011113	67:27:0013535	67:27:0015042	67:27:0030365
63	67:18:0011001	67:27:0011114	67:27:0013536	67:27:0015043	67:27:0030366
64	67:18:0011101	67:27:0011115	67:27:0013537	67:27:0015044	67:27:0030367
65	67:18:0011201	67:27:0011116	67:27:0013538	67:27:0015045	67:27:0030368
66	67:18:0011301	67:27:0011117	67:27:0013539	67:27:0015046	67:27:0030370
67	67:18:0011401	67:27:0011118	67:27:0013540	67:27:0015047	67:27:0030371
68	67:18:0011501	67:27:0011119	67:27:0013541	67:27:0015048	67:27:0030372
69	67:18:0011601	67:27:0011120	67:27:0013542	67:27:0015049	67:27:0030373
70	67:18:0011701	67:27:0011121	67:27:0013543	67:27:0015050	67:27:0030374
71	67:18:0011801	67:27:0011122	67:27:0013544	67:27:0015051	67:27:0030375
72	67:18:0011901	67:27:0011123	67:27:0013601	67:27:0015052	67:27:0030376
73	67:18:0020201	67:27:0011124	67:27:0013602	67:27:0015101	67:27:0030377
74	67:18:0020202	67:27:0011125	67:27:0013603	67:27:0015102	67:27:0030378
75	67:18:0020301	67:27:0011126	67:27:0013604	67:27:0015201	67:27:0030379
76	67:18:0020302	67:27:0011127	67:27:0013605	67:27:0015202	67:27:0030380
77	67:18:0020401	67:27:0011128	67:27:0013606	67:27:0015203	67:27:0030381
78	67:18:0020501	67:27:0011129	67:27:0013607	67:27:0015204	67:27:0030401
79	67:18:0020601	67:27:0011202	67:27:0013608	67:27:0015205	67:27:0030402
80	67:18:0020701	67:27:0011203	67:27:0013609	67:27:0015206	67:27:0030403
81	67:18:0020801	67:27:0011204	67:27:0013610	67:27:0015207	67:27:0030404
82	67:18:0020802	67:27:0011205	67:27:0013611	67:27:0015208	67:27:0030405
83	67:18:0020901	67:27:0011206	67:27:0013612	67:27:0015209	67:27:0030406
84	67:18:0021001	67:27:0011207	67:27:0013613	67:27:0015210	67:27:0030407
85	67:18:0021101	67:27:0011208	67:27:0013701	67:27:0015211	67:27:0030410
86	67:18:0021201	67:27:0011209	67:27:0013702	67:27:0015212	67:27:0030412
87	67:18:0021301	67:27:0011210	67:27:0013703	67:27:0015213	67:27:0030413
88	67:18:0021401	67:27:0011211	67:27:0013704	67:27:0015220	67:27:0030414
89	67:18:0021501	67:27:0011212	67:27:0013705	67:27:0015221	67:27:0030416
90	67:18:0030101	67:27:0011213	67:27:0013706	67:27:0015222	67:27:0030417
91	67:18:0030201	67:27:0011214	67:27:0013707	67:27:0015223	67:27:0030418
92	67:18:0030202	67:27:0011215	67:27:0013708	67:27:0015224	67:27:0030419
93	67:18:0030301	67:27:0011216	67:27:0013709	67:27:0020101	67:27:0030430
94	67:18:0030401	67:27:0011301	67:27:0013710	67:27:0020102	67:27:0030431
95	67:18:0030501	67:27:0011302	67:27:0013711	67:27:0020103	67:27:0030432
96	67:18:0030601	67:27:0011303	67:27:0013712	67:27:0020104	67:27:0030433
97	67:18:0031101	67:27:0011304	67:27:0013713	67:27:0020105	67:27:0030434
98	67:18:0031201	67:27:0011305	67:27:0013714	67:27:0020106	67:27:0030501
99	67:18:0031301	67:27:0011306	67:27:0013715	67:27:0020108	67:27:0030502
100	67:18:0031401	67:27:0011307	67:27:0013716	67:27:0020109	67:27:0030503
101	67:18:0031501	67:27:0011308	67:27:0013717	67:27:0020110	67:27:0030504

№ п/п	Номера кадастровых кварталов				
	1	2	3	4	5
102	67:18:0031601	67:27:0011309	67:27:0013718	67:27:0020111	67:27:0030506
103	67:18:0031701	67:27:0011310	67:27:0013719	67:27:0020112	67:27:0030507
104	67:18:0031801	67:27:0011311	67:27:0013720	67:27:0020113	67:27:0030508
105	67:18:0031901	67:27:0011312	67:27:0013801	67:27:0020114	67:27:0030509
106	67:18:0032001	67:27:0011313	67:27:0013802	67:27:0020115	67:27:0030510
107	67:18:0032101	67:27:0011314	67:27:0013803	67:27:0020116	67:27:0030511
108	67:18:0032201	67:27:0011315	67:27:0013804	67:27:0020117	67:27:0030512
109	67:18:0032301	67:27:0011316	67:27:0013805	67:27:0020118	67:27:0030513
110	67:18:0032401	67:27:0011317	67:27:0013806	67:27:0020119	67:27:0030514
111	67:18:0032501	67:27:0011318	67:27:0013807	67:27:0020120	67:27:0030515
112	67:18:0032601	67:27:0011319	67:27:0013808	67:27:0020121	67:27:0030516
113	67:18:0032701	67:27:0011320	67:27:0013809	67:27:0020201	67:27:0030517
114	67:18:0040101	67:27:0011321	67:27:0013810	67:27:0020202	67:27:0030518
115	67:18:0040201	67:27:0011322	67:27:0013811	67:27:0020203	67:27:0030519
116	67:18:0040202	67:27:0011323	67:27:0013812	67:27:0020204	67:27:0030522
117	67:18:0040203	67:27:0011324	67:27:0013813	67:27:0020205	67:27:0030523
118	67:18:0041001	67:27:0011325	67:27:0013814	67:27:0020206	67:27:0030524
119	67:18:0041101	67:27:0011401	67:27:0013815	67:27:0020207	67:27:0030525
120	67:18:0050101	67:27:0011402	67:27:0013816	67:27:0020208	67:27:0030527
121	67:18:0050102	67:27:0011403	67:27:0013817	67:27:0020209	67:27:0030528
122	67:18:0050103	67:27:0011404	67:27:0013818	67:27:0020210	67:27:0030529
123	67:18:0050201	67:27:0011405	67:27:0013819	67:27:0020211	67:27:0030530
124	67:18:0050204	67:27:0011406	67:27:0013820	67:27:0020212	67:27:0030531
125	67:18:0050301	67:27:0011501	67:27:0013821	67:27:0020213	67:27:0030601
126	67:18:0050302	67:27:0011502	67:27:0013822	67:27:0020214	67:27:0030602
127	67:18:0050501	67:27:0011503	67:27:0013823	67:27:0020215	67:27:0030603
128	67:18:0050601	67:27:0011504	67:27:0013824	67:27:0020216	67:27:0030604
129	67:18:0050701	67:27:0011505	67:27:0013825	67:27:0020217	67:27:0030605
130	67:18:0050801	67:27:0011506	67:27:0013826	67:27:0020218	67:27:0030606
131	67:18:0050901	67:27:0011507	67:27:0013827	67:27:0020219	67:27:0030607
132	67:18:0051001	67:27:0011508	67:27:0013828	67:27:0020220	67:27:0030608
133	67:18:0051101	67:27:0011509	67:27:0013829	67:27:0020221	67:27:0030701
134	67:18:0051201	67:27:0011510	67:27:0013830	67:27:0020222	67:27:0030702
135	67:18:0051301	67:27:0011511	67:27:0013831	67:27:0020223	67:27:0030703
136	67:18:0051401	67:27:0011512	67:27:0013832	67:27:0020224	67:27:0030704
137	67:18:0051501	67:27:0011513	67:27:0013833	67:27:0020225	67:27:0030705
138	67:18:0051601	67:27:0011514	67:27:0013834	67:27:0020226	67:27:0030706
139	67:18:0051701	67:27:0011515	67:27:0013835	67:27:0020227	67:27:0030707
140	67:18:0051801	67:27:0011516	67:27:0013836	67:27:0020228	67:27:0030708
141	67:18:0051901	67:27:0011517	67:27:0013837	67:27:0020229	67:27:0030709
142	67:18:0052001	67:27:0011601	67:27:0013838	67:27:0020230	67:27:0030710
143	67:18:0052101	67:27:0011602	67:27:0013839	67:27:0020231	67:27:0030711
144	67:18:0052201	67:27:0011603	67:27:0013840	67:27:0020232	67:27:0030712
145	67:18:0052202	67:27:0011604	67:27:0013841	67:27:0020233	67:27:0030713
146	67:18:0052301	67:27:0011605	67:27:0013842	67:27:0020234	67:27:0030714

№ п/п	Номера кадастровых кварталов				
	1	2	3	4	5
147	67:18:0052401	67:27:0011606	67:27:0013843	67:27:0020301	67:27:0030715
148	67:18:0052501	67:27:0011607	67:27:0013844	67:27:0020302	67:27:0030716
149	67:18:0052601	67:27:0011608	67:27:0013845	67:27:0020303	67:27:0030717
150	67:18:0052701	67:27:0011609	67:27:0013846	67:27:0020304	67:27:0030718
151	67:18:0052801	67:27:0011610	67:27:0013847	67:27:0020305	67:27:0030719
152	67:18:0052901	67:27:0011611	67:27:0013848	67:27:0020306	67:27:0030720
153	67:18:0053001	67:27:0011612	67:27:0013849	67:27:0020307	67:27:0030721
154	67:18:0053101	67:27:0011613	67:27:0013850	67:27:0020308	67:27:0030722
155	67:18:0053201	67:27:0011614	67:27:0013851	67:27:0020309	67:27:0030723
156	67:18:0053301	67:27:0011615	67:27:0013852	67:27:0020310	67:27:0030724
157	67:18:0053401	67:27:0011616	67:27:0013853	67:27:0020311	67:27:0030725
158	67:18:0053501	67:27:0011617	67:27:0013854	67:27:0020312	67:27:0030726
159	67:18:0053601	67:27:0011618	67:27:0013855	67:27:0020313	67:27:0030727
160	67:18:0053701	67:27:0011619	67:27:0013856	67:27:0020314	67:27:0030728
161	67:18:0053801	67:27:0011620	67:27:0013857	67:27:0020315	67:27:0030729
162	67:18:0053901	67:27:0011621	67:27:0013858	67:27:0020316	67:27:0030731
163	67:18:0054001	67:27:0011625	67:27:0013859	67:27:0020317	67:27:0030732
164	67:18:0054101	67:27:0011626	67:27:0013860	67:27:0020318	67:27:0030733
165	67:18:0054201	67:27:0011627	67:27:0013861	67:27:0020319	67:27:0030734
166	67:18:0054301	67:27:0011628	67:27:0013862	67:27:0020320	67:27:0030735
167	67:18:0054401	67:27:0011701	67:27:0013863	67:27:0020321	67:27:0030736
168	67:18:0054501	67:27:0011702	67:27:0013864	67:27:0020401	67:27:0030737
169	67:18:0054601	67:27:0011703	67:27:0013865	67:27:0020402	67:27:0030738
170	67:18:0054701	67:27:0011704	67:27:0013866	67:27:0020403	67:27:0030739
171	67:18:0054801	67:27:0011705	67:27:0013867	67:27:0020404	67:27:0030740
172	67:18:0054901	67:27:0011706	67:27:0013868	67:27:0020405	67:27:0030741
173	67:18:0055001	67:27:0011707	67:27:0013869	67:27:0020406	67:27:0030801
174	67:18:0055101	67:27:0011708	67:27:0013870	67:27:0020407	67:27:0030802
175	67:18:0055201	67:27:0011709	67:27:0013871	67:27:0020408	67:27:0030803
176	67:18:0055301	67:27:0011710	67:27:0013872	67:27:0020409	67:27:0030804
177	67:18:0055401	67:27:0011711	67:27:0013873	67:27:0020410	67:27:0030805
178	67:18:0055501	67:27:0011712	67:27:0013874	67:27:0020411	67:27:0030806
179	67:18:0055601	67:27:0011713	67:27:0013875	67:27:0020412	67:27:0030807
180	67:18:0055701	67:27:0011714	67:27:0013876	67:27:0020413	67:27:0030808
181	67:18:0055801	67:27:0011715	67:27:0013877	67:27:0020414	67:27:0030809
182	67:18:0055901	67:27:0011716	67:27:0013878	67:27:0020415	67:27:0030810
183	67:18:0056001	67:27:0011717	67:27:0013879	67:27:0020416	67:27:0030811
184	67:18:0056101	67:27:0011718	67:27:0013880	67:27:0020417	67:27:0030812
185	67:18:0056201	67:27:0011719	67:27:0013881	67:27:0020418	67:27:0030813
186	67:18:0056301	67:27:0011720	67:27:0013882	67:27:0020419	67:27:0030814
187	67:18:0056401	67:27:0011721	67:27:0013883	67:27:0020420	67:27:0030815
188	67:18:0056501	67:27:0011722	67:27:0013884	67:27:0020421	67:27:0030816
189	67:18:0056601	67:27:0011723	67:27:0013885	67:27:0020422	67:27:0030817
190	67:18:0056701	67:27:0011725	67:27:0013886	67:27:0020423	67:27:0030818
191	67:18:0056801	67:27:0011726	67:27:0013887	67:27:0020424	67:27:0030819

№ п/п	Номера кадастровых кварталов				
	1	2	3	4	5
192	67:18:0056901	67:27:0011801	67:27:0013888	67:27:0020425	67:27:0030820
193	67:18:0057001	67:27:0011802	67:27:0013889	67:27:0020426	67:27:0030821
194	67:18:0057101	67:27:0011803	67:27:0013890	67:27:0020427	67:27:0030822
195	67:18:0057201	67:27:0011804	67:27:0013891	67:27:0020428	67:27:0030823
196	67:18:0060101	67:27:0011805	67:27:0013892	67:27:0020429	67:27:0030824
197	67:18:0060102	67:27:0011806	67:27:0013893	67:27:0020430	67:27:0030825
198	67:18:0060103	67:27:0011807	67:27:0013894	67:27:0020431	67:27:0030826
199	67:18:0060104	67:27:0011808	67:27:0013895	67:27:0020432	67:27:0030827
200	67:18:0060106	67:27:0011809	67:27:0013896	67:27:0020433	67:27:0030828
201	67:18:0060107	67:27:0011810	67:27:0013897	67:27:0020434	67:27:0030829
202	67:18:0060108	67:27:0011811	67:27:0013898	67:27:0020435	67:27:0030830
203	67:18:0060109	67:27:0011812	67:27:0013899	67:27:0020436	67:27:0030831
204	67:18:0060201	67:27:0011813	67:27:0013901	67:27:0020437	67:27:0030832
205	67:18:0060202	67:27:0011814	67:27:0013902	67:27:0020439	67:27:0030833
206	67:18:0060301	67:27:0011815	67:27:0013903	67:27:0020440	67:27:0030834
207	67:18:0060401	67:27:0011816	67:27:0013904	67:27:0020441	67:27:0030835
208	67:18:0060501	67:27:0011817	67:27:0013905	67:27:0020442	67:27:0030836
209	67:18:0060601	67:27:0011818	67:27:0013906	67:27:0020443	67:27:0030837
210	67:18:0060602	67:27:0011819	67:27:0013907	67:27:0020444	67:27:0030838
211	67:18:0060701	67:27:0011820	67:27:0013908	67:27:0020445	67:27:0030839
212	67:18:0060801	67:27:0011821	67:27:0013909	67:27:0020446	67:27:0030840
213	67:18:0060901	67:27:0011822	67:27:0013910	67:27:0020447	67:27:0030841
214	67:18:0061001	67:27:0011901	67:27:0013911	67:27:0020448	67:27:0030842
215	67:18:0061101	67:27:0011902	67:27:0013912	67:27:0020449	67:27:0030843
216	67:18:0061501	67:27:0011903	67:27:0013913	67:27:0020450	67:27:0030844
217	67:18:0061502	67:27:0011904	67:27:0013914	67:27:0020451	67:27:0030845
218	67:18:0061503	67:27:0011905	67:27:0013915	67:27:0020452	67:27:0030846
219	67:18:0061601	67:27:0011906	67:27:0013916	67:27:0020453	67:27:0030847
220	67:18:0061602	67:27:0011907	67:27:0013917	67:27:0020454	67:27:0030848
221	67:18:0061701	67:27:0012001	67:27:0013918	67:27:0020455	67:27:0030849
222	67:18:0061801	67:27:0012002	67:27:0013919	67:27:0020456	67:27:0030850
223	67:18:0061901	67:27:0012003	67:27:0013920	67:27:0020457	67:27:0030851
224	67:18:0062001	67:27:0012004	67:27:0013921	67:27:0020458	67:27:0030852
225	67:18:0062101	67:27:0012005	67:27:0013922	67:27:0020460	67:27:0030853
226	67:18:0062102	67:27:0012006	67:27:0013923	67:27:0020461	67:27:0030854
227	67:18:0062201	67:27:0012007	67:27:0013924	67:27:0020462	67:27:0030855
228	67:18:0062202	67:27:0012008	67:27:0013925	67:27:0020463	67:27:0030856
229	67:18:0062301	67:27:0012009	67:27:0013926	67:27:0020464	67:27:0030857
230	67:18:0062401	67:27:0012101	67:27:0013927	67:27:0020465	67:27:0030858
231	67:18:0062501	67:27:0012102	67:27:0013928	67:27:0020466	67:27:0030859
232	67:18:0062601	67:27:0012103	67:27:0013929	67:27:0020467	67:27:0030860
233	67:18:0062701	67:27:0012104	67:27:0013930	67:27:0020468	67:27:0030861
234	67:18:0062901	67:27:0012105	67:27:0013931	67:27:0020469	67:27:0030862
235	67:18:0063001	67:27:0012106	67:27:0013932	67:27:0020470	67:27:0030863
236	67:18:0063101	67:27:0012107	67:27:0013933	67:27:0020471	67:27:0030864

№ п/п	Номера кадастровых кварталов				
	1	2	3	4	5
237	67:18:0063201	67:27:0012108	67:27:0013934	67:27:0020472	67:27:0030865
238	67:18:0063301	67:27:0012109	67:27:0013935	67:27:0020473	67:27:0030866
239	67:18:0063302	67:27:0012110	67:27:0013936	67:27:0020474	67:27:0030871
240	67:18:0063601	67:27:0012111	67:27:0013937	67:27:0020475	67:27:0030901
241	67:18:0063701	67:27:0012112	67:27:0013938	67:27:0020476	67:27:0030902
242	67:18:0063801	67:27:0012113	67:27:0013939	67:27:0020477	67:27:0030903
243	67:18:0063802	67:27:0012114	67:27:0013940	67:27:0020478	67:27:0030904
244	67:18:0063901	67:27:0012116	67:27:0013941	67:27:0020479	67:27:0030905
245	67:18:0064001	67:27:0012118	67:27:0013942	67:27:0020480	67:27:0030906
246	67:18:0064101	67:27:0012201	67:27:0013944	67:27:0020481	67:27:0030907
247	67:18:0064201	67:27:0012202	67:27:0013945	67:27:0020482	67:27:0031001
248	67:18:0064301	67:27:0012203	67:27:0013946	67:27:0020483	67:27:0031002
249	67:18:0064401	67:27:0012204	67:27:0013947	67:27:0020484	67:27:0031004
250	67:18:0064501	67:27:0012205	67:27:0013948	67:27:0020485	67:27:0031005
251	67:18:0064601	67:27:0012206	67:27:0013949	67:27:0020486	67:27:0031006
252	67:18:0064701	67:27:0012207	67:27:0013950	67:27:0020487	67:27:0031007
253	67:18:0850101	67:27:0012301	67:27:0013951	67:27:0020488	67:27:0031101
254	67:18:0860101	67:27:0012302	67:27:0013952	67:27:0020489	67:27:0031102
255	67:18:0870101	67:27:0012303	67:27:0013953	67:27:0020490	67:27:0031103
256	67:18:0890101	67:27:0012304	67:27:0013954	67:27:0020491	67:27:0031104
257	67:18:0900301	67:27:0012401	67:27:0013955	67:27:0020501	67:27:0031105
258	67:18:0910101	67:27:0012402	67:27:0013956	67:27:0020502	67:27:0031106
259	67:18:0920101	67:27:0012404	67:27:0013957	67:27:0020503	67:27:0031107
260	67:18:0930101	67:27:0012405	67:27:0013958	67:27:0020504	67:27:0031201
261	67:18:0940101	67:27:0012406	67:27:0013959	67:27:0020505	67:27:0031202
262	67:18:0950101	67:27:0012407	67:27:0013960	67:27:0020506	67:27:0031203
263	67:18:0950201	67:27:0012408	67:27:0013961	67:27:0020507	67:27:0031204
264	67:18:0960101	67:27:0012409	67:27:0013962	67:27:0020510	67:27:0031205
265	67:18:0970101	67:27:0012410	67:27:0013963	67:27:0020513	67:27:0031206
266	67:18:0980101	67:27:0012411	67:27:0013964	67:27:0020514	67:27:0031207
267	67:18:0990101	67:27:0012501	67:27:0013965	67:27:0020515	67:27:0031208
268	67:18:1000101	67:27:0012502	67:27:0013966	67:27:0020516	67:27:0031209
269	67:18:1010101	67:27:0012503	67:27:0013967	67:27:0020517	67:27:0031210
270	67:18:1020101	67:27:0012504	67:27:0013968	67:27:0020518	67:27:0031212
271	67:18:1030101	67:27:0012505	67:27:0013969	67:27:0020519	67:27:0031213
272	67:18:1030201	67:27:0012506	67:27:0013970	67:27:0020520	67:27:0031214
273	67:18:1040101	67:27:0012507	67:27:0013971	67:27:0020521	67:27:0031215
274	67:18:1050101	67:27:0012508	67:27:0013972	67:27:0020522	67:27:0031216
275	67:18:1050201	67:27:0012509	67:27:0013973	67:27:0020523	67:27:0031217
276	67:18:1050301	67:27:0012510	67:27:0013974	67:27:0020524	67:27:0031218
277	67:18:1060101	67:27:0012601	67:27:0013975	67:27:0020525	67:27:0031219
278	67:18:1060201	67:27:0012602	67:27:0013979	67:27:0020526	67:27:0031220
279	67:18:1070101	67:27:0012603	67:27:0014001	67:27:0020527	67:27:0031221
280	67:18:1080101	67:27:0012604	67:27:0014002	67:27:0020528	67:27:0031222
281	67:18:1080201	67:27:0012605	67:27:0014003	67:27:0020529	67:27:0031223

№ п/п	Номера кадастровых кварталов				
	1	2	3	4	5
282	67:18:1090101	67:27:0012606	67:27:0014005	67:27:0020601	67:27:0031224
283	67:18:1690101	67:27:0012607	67:27:0014006	67:27:0020602	67:27:0031225
284	67:18:1700101	67:27:0012608	67:27:0014007	67:27:0020603	67:27:0031226
285	67:18:1710101	67:27:0012609	67:27:0014008	67:27:0020604	67:27:0031227
286	67:18:1760101	67:27:0012610	67:27:0014009	67:27:0020605	67:27:0031228
287	67:18:1770101	67:27:0012611	67:27:0014010	67:27:0020606	67:27:0031230
288	67:18:1790101	67:27:0012613	67:27:0014011	67:27:0020607	67:27:0031231
289	67:18:1800101	67:27:0012614	67:27:0014012	67:27:0020608	67:27:0031232
290	67:18:1810101	67:27:0012615	67:27:0014013	67:27:0020609	67:27:0031235
291	67:18:1810201	67:27:0012616	67:27:0014014	67:27:0020610	67:27:0031237
292	67:18:1830101	67:27:0012617	67:27:0014015	67:27:0020612	67:27:0031238
293	67:18:1840101	67:27:0012618	67:27:0014016	67:27:0020614	67:27:0031239
294	67:18:1850101	67:27:0012619	67:27:0014017	67:27:0020615	67:27:0031240
295	67:18:1850201	67:27:0012620	67:27:0014018	67:27:0020616	67:27:0031241
296	67:18:1850301	67:27:0012621	67:27:0014019	67:27:0020618	67:27:0031242
297	67:18:1850401	67:27:0012622	67:27:0014020	67:27:0020619	67:27:0031243
298	67:18:1860101	67:27:0012623	67:27:0014021	67:27:0020620	67:27:0031245
299	67:18:1880101	67:27:0012624	67:27:0014024	67:27:0020621	67:27:0031246
300	67:18:1890101	67:27:0012625	67:27:0014025	67:27:0020622	67:27:0031247
301	67:18:1900101	67:27:0012626	67:27:0014026	67:27:0020624	67:27:0031248
302	67:18:1900201	67:27:0012627	67:27:0014027	67:27:0020625	67:27:0031249
303	67:18:1910101	67:27:0012628	67:27:0014028	67:27:0020626	67:27:0031250
304	67:18:1920101	67:27:0012701	67:27:0014029	67:27:0020627	67:27:0031251
305	67:18:1930101	67:27:0012702	67:27:0014030	67:27:0020628	67:27:0031252
306	67:18:1940101	67:27:0012703	67:27:0014031	67:27:0020629	67:27:0031253
307	67:18:1940201	67:27:0012704	67:27:0014032	67:27:0020630	67:27:0031260
308	67:18:1940301	67:27:0012705	67:27:0014033	67:27:0020631	67:27:0031261
309	67:18:1950101	67:27:0012706	67:27:0014034	67:27:0020632	67:27:0031262
310	67:18:1960101	67:27:0012707	67:27:0014035	67:27:0020633	67:27:0031263
311	67:18:1970101	67:27:0012708	67:27:0014036	67:27:0020634	67:27:0031264
312	67:18:1980101	67:27:0012709	67:27:0014037	67:27:0020635	67:27:0031265
313	67:18:1990101	67:27:0012710	67:27:0014038	67:27:0020636	67:27:0031266
314	67:18:2000101	67:27:0012711	67:27:0014039	67:27:0020637	67:27:0031267
315	67:18:2010101	67:27:0012712	67:27:0014040	67:27:0020638	67:27:0031268
316	67:18:2020101	67:27:0012713	67:27:0014041	67:27:0020639	67:27:0031269
317	67:18:2020201	67:27:0012714	67:27:0014043	67:27:0020640	67:27:0031270
318	67:18:2030101	67:27:0012715	67:27:0014045	67:27:0020641	67:27:0031271
319	67:18:2040101	67:27:0012716	67:27:0014046	67:27:0020642	67:27:0031272
320	67:18:2050101	67:27:0012717	67:27:0014047	67:27:0020701	67:27:0031273
321	67:18:2060101	67:27:0012718	67:27:0014048	67:27:0020702	67:27:0031274
322	67:18:2170101	67:27:0012719	67:27:0014049	67:27:0020703	67:27:0031275
323	67:18:2180101	67:27:0012720	67:27:0014101	67:27:0020704	67:27:0031276
324	67:18:2180201	67:27:0012721	67:27:0014102	67:27:0020705	67:27:0031277
325	67:18:2190101	67:27:0012722	67:27:0014104	67:27:0020706	67:27:0031278
326	67:18:2210101	67:27:0012723	67:27:0014105	67:27:0020707	67:27:0031279

№ п/п	Номера кадастровых кварталов				
	1	2	3	4	5
327	67:18:2220101	67:27:0012724	67:27:0014107	67:27:0020708	67:27:0031280
328	67:18:2220201	67:27:0012725	67:27:0014108	67:27:0020709	67:27:0031281
329	67:18:2230101	67:27:0012726	67:27:0014109	67:27:0020710	67:27:0031282
330	67:18:2240101	67:27:0012727	67:27:0014110	67:27:0020801	67:27:0031283
331	67:18:2250101	67:27:0012728	67:27:0014111	67:27:0020802	67:27:0031284
332	67:18:2260101	67:27:0012729	67:27:0014112	67:27:0020803	67:27:0031285
333	67:18:2270101	67:27:0012730	67:27:0014113	67:27:0020804	67:27:0031286
334	67:18:2280101	67:27:0012731	67:27:0014114	67:27:0020805	67:27:0031287
335	67:18:2290101	67:27:0012732	67:27:0014115	67:27:0020807	67:27:0031288
336	67:18:2300101	67:27:0012733	67:27:0014116	67:27:0020808	67:27:0031289
337	67:18:2300201	67:27:0012734	67:27:0014203	67:27:0020809	67:27:0031290
338	67:18:2310101	67:27:0012735	67:27:0014204	67:27:0020810	67:27:0031291
339	67:18:2320101	67:27:0012736	67:27:0014205	67:27:0020811	67:27:0031292
340	67:18:2330101	67:27:0012737	67:27:0014207	67:27:0020814	67:27:0031293
341	67:18:2340101	67:27:0012738	67:27:0014208	67:27:0020815	67:27:0031301
342	67:18:2350101	67:27:0012801	67:27:0014209	67:27:0020816	67:27:0031302
343	67:18:2350201	67:27:0012802	67:27:0014210	67:27:0020817	67:27:0031303
344	67:18:2360101	67:27:0012803	67:27:0014211	67:27:0020818	67:27:0031304
345	67:18:2370101	67:27:0012804	67:27:0014212	67:27:0020819	67:27:0031305
346	67:18:2380101	67:27:0012805	67:27:0014213	67:27:0020820	67:27:0031306
347	67:18:2390101	67:27:0012806	67:27:0014214	67:27:0020821	67:27:0031307
348	67:18:2400101	67:27:0012807	67:27:0014215	67:27:0020822	67:27:0031308
349	67:18:2430101	67:27:0012808	67:27:0014216	67:27:0020823	67:27:0031309
350	67:18:2500101	67:27:0012809	67:27:0014217	67:27:0020824	67:27:0031310
351	67:18:2500201	67:27:0012810	67:27:0014218	67:27:0020825	67:27:0031311
352	67:18:2510101	67:27:0012811	67:27:0014219	67:27:0020826	67:27:0031312
353	67:18:2510201	67:27:0012812	67:27:0014220	67:27:0020827	67:27:0031313
354	67:18:2520101	67:27:0012813	67:27:0014221	67:27:0020828	67:27:0031314
355	67:18:2530101	67:27:0012814	67:27:0014222	67:27:0020829	67:27:0031315
356	67:18:2530201	67:27:0012815	67:27:0014223	67:27:0020830	67:27:0031316
357	67:18:2540101	67:27:0012816	67:27:0014224	67:27:0020832	67:27:0031317
358	67:18:2550101	67:27:0012817	67:27:0014225	67:27:0020833	67:27:0031318
359	67:18:2550201	67:27:0012818	67:27:0014226	67:27:0020834	67:27:0031319
360	67:18:2640101	67:27:0012819	67:27:0014227	67:27:0020835	67:27:0031320
361	67:18:2650101	67:27:0012820	67:27:0014228	67:27:0020837	67:27:0031321
362	67:18:2660101	67:27:0012821	67:27:0014229	67:27:0020838	67:27:0031322
363	67:18:2670101	67:27:0012822	67:27:0014302	67:27:0020839	67:27:0031323
364	67:18:2710101	67:27:0012823	67:27:0014303	67:27:0020840	67:27:0031324
365	67:18:2720101	67:27:0012824	67:27:0014304	67:27:0020841	67:27:0031325
366	67:18:2870101	67:27:0012825	67:27:0014305	67:27:0020842	67:27:0031326
367	67:18:2950101	67:27:0012826	67:27:0014306	67:27:0020843	67:27:0031327
368	67:18:2960101	67:27:0012827	67:27:0014307	67:27:0020844	67:27:0031328
369	67:18:2970101	67:27:0012828	67:27:0014308	67:27:0020845	67:27:0031329
370	67:18:2980101	67:27:0012829	67:27:0014309	67:27:0020846	67:27:0031330
371	67:18:2990101	67:27:0012830	67:27:0014310	67:27:0020848	67:27:0031401

№ п/п	Номера кадастровых кварталов				
	1	2	3	4	5
372	67:18:3000101	67:27:0012831	67:27:0014311	67:27:0020849	67:27:0031402
373	67:18:3010101	67:27:0012832	67:27:0014312	67:27:0020850	67:27:0031403
374	67:18:3030101	67:27:0012833	67:27:0014313	67:27:0020851	67:27:0031404
375	67:18:3040101	67:27:0012834	67:27:0014314	67:27:0020852	67:27:0031405
376	67:18:3050101	67:27:0012835	67:27:0014315	67:27:0020853	67:27:0031406
377	67:18:3650101	67:27:0012836	67:27:0014316	67:27:0020854	67:27:0031407
378	67:18:3660101	67:27:0012837	67:27:0014317	67:27:0020855	67:27:0031408
379	67:18:3660201	67:27:0012838	67:27:0014318	67:27:0020856	67:27:0031409
380	67:18:3660301	67:27:0012839	67:27:0014319	67:27:0020857	67:27:0031410
381	67:18:3670101	67:27:0012840	67:27:0014320	67:27:0020858	67:27:0031411
382	67:18:3680101	67:27:0012841	67:27:0014321	67:27:0020859	67:27:0031412
383	67:18:3690101	67:27:0012842	67:27:0014322	67:27:0020860	67:27:0031413
384	67:18:3700101	67:27:0012843	67:27:0014323	67:27:0020861	67:27:0031415
385	67:18:3750101	67:27:0012844	67:27:0014324	67:27:0020862	67:27:0031416
386	67:18:3760101	67:27:0012845	67:27:0014325	67:27:0020863	67:27:0031417
387	67:18:3790101	67:27:0012846	67:27:0014326	67:27:0020864	67:27:0031418
388	67:18:3800101	67:27:0012847	67:27:0014327	67:27:0020865	67:27:0031423
389	67:18:3800201	67:27:0012848	67:27:0014328	67:27:0020867	67:27:0031431
390	67:18:3800301	67:27:0012849	67:27:0014329	67:27:0020870	67:27:0031432
391	67:18:3800401	67:27:0012850	67:27:0014330	67:27:0020873	67:27:0031433
392	67:18:3800501	67:27:0012851	67:27:0014331	67:27:0020874	67:27:0031434
393	67:18:3800601	67:27:0012852	67:27:0014332	67:27:0020875	67:27:0031435
394	67:18:3820101	67:27:0012901	67:27:0014333	67:27:0020876	67:27:0031437
395	67:18:3830101	67:27:0012902	67:27:0014334	67:27:0020877	67:27:0031438
396	67:18:3840101	67:27:0012903	67:27:0014335	67:27:0020901	67:27:0031439
397	67:18:3850101	67:27:0013001	67:27:0014336	67:27:0020902	67:27:0031440
398	67:18:3870101	67:27:0013002	67:27:0014337	67:27:0020903	67:27:0031441
399	67:18:3880101	67:27:0013003	67:27:0014338	67:27:0020904	67:27:0031442
400	67:27:0000000	67:27:0013004	67:27:0014339	67:27:0020905	67:27:0031443
401	67:27:0010101	67:27:0013005	67:27:0014340	67:27:0020906	67:27:0031444
402	67:27:0010102	67:27:0013006	67:27:0014341	67:27:0020907	67:27:0031445
403	67:27:0010103	67:27:0013007	67:27:0014401	67:27:0020908	67:27:0031446
404	67:27:0010201	67:27:0013008	67:27:0014501	67:27:0020909	67:27:0031447
405	67:27:0010202	67:27:0013009	67:27:0014502	67:27:0020910	67:27:0031450
406	67:27:0010203	67:27:0013010	67:27:0014503	67:27:0020911	67:27:0031451
407	67:27:0010204	67:27:0013011	67:27:0014504	67:27:0020912	67:27:0031501
408	67:27:0010205	67:27:0013012	67:27:0014505	67:27:0020913	67:27:0031502
409	67:27:0010206	67:27:0013013	67:27:0014506	67:27:0020914	67:27:0031503
410	67:27:0010207	67:27:0013014	67:27:0014507	67:27:0020915	67:27:0031504
411	67:27:0010208	67:27:0013015	67:27:0014508	67:27:0020916	67:27:0031505
412	67:27:0010209	67:27:0013016	67:27:0014509	67:27:0020917	67:27:0031506
413	67:27:0010210	67:27:0013019	67:27:0014510	67:27:0020918	67:27:0031507
414	67:27:0010211	67:27:0013020	67:27:0014511	67:27:0020919	67:27:0031509
415	67:27:0010212	67:27:0013021	67:27:0014512	67:27:0020920	67:27:0031510
416	67:27:0010213	67:27:0013022	67:27:0014513	67:27:0020921	67:27:0031511

№ п/п	Номера кадастровых кварталов				
	1	2	3	4	5
417	67:27:0010214	67:27:0013023	67:27:0014514	67:27:0020922	67:27:0031512
418	67:27:0010215	67:27:0013024	67:27:0014515	67:27:0020923	67:27:0031513
419	67:27:0010216	67:27:0013025	67:27:0014516	67:27:0020924	67:27:0031514
420	67:27:0010217	67:27:0013026	67:27:0014517	67:27:0020925	67:27:0031515
421	67:27:0010218	67:27:0013027	67:27:0014518	67:27:0020927	67:27:0031516
422	67:27:0010219	67:27:0013028	67:27:0014519	67:27:0020928	67:27:0031601
423	67:27:0010220	67:27:0013029	67:27:0014520	67:27:0020929	67:27:0031602
424	67:27:0010221	67:27:0013030	67:27:0014521	67:27:0021001	67:27:0031701
425	67:27:0010222	67:27:0013101	67:27:0014522	67:27:0021002	67:27:0031702
426	67:27:0010223	67:27:0013102	67:27:0014523	67:27:0021003	67:27:0031703
427	67:27:0010224	67:27:0013103	67:27:0014524	67:27:0021004	67:27:0031704
428	67:27:0010225	67:27:0013104	67:27:0014525	67:27:0021005	67:27:0031705
429	67:27:0010226	67:27:0013105	67:27:0014526	67:27:0021006	67:27:0031706
430	67:27:0010227	67:27:0013106	67:27:0014527	67:27:0021007	67:27:0031707
431	67:27:0010228	67:27:0013107	67:27:0014528	67:27:0021008	67:27:0031708
432	67:27:0010229	67:27:0013108	67:27:0014529	67:27:0021009	67:27:0031709
433	67:27:0010230	67:27:0013117	67:27:0014530	67:27:0021010	67:27:0031710
434	67:27:0010231	67:27:0013139	67:27:0014531	67:27:0021011	67:27:0031711
435	67:27:0010232	67:27:0013140	67:27:0014532	67:27:0021012	67:27:0031713
436	67:27:0010233	67:27:0013141	67:27:0014533	67:27:0021013	67:27:0031714
437	67:27:0010234	67:27:0013142	67:27:0014534	67:27:0021014	67:27:0031715
438	67:27:0010235	67:27:0013143	67:27:0014535	67:27:0021015	67:27:0031716
439	67:27:0010236	67:27:0013144	67:27:0014536	67:27:0021016	67:27:0031717
440	67:27:0010237	67:27:0013145	67:27:0014537	67:27:0021017	67:27:0031718
441	67:27:0010238	67:27:0013146	67:27:0014538	67:27:0021018	67:27:0031719
442	67:27:0010249	67:27:0013147	67:27:0014539	67:27:0021019	67:27:0031720
443	67:27:0010250	67:27:0013148	67:27:0014540	67:27:0021020	67:27:0031721
444	67:27:0010251	67:27:0013201	67:27:0014541	67:27:0021021	67:27:0031723
445	67:27:0010252	67:27:0013202	67:27:0014542	67:27:0021022	67:27:0031724
446	67:27:0010253	67:27:0013203	67:27:0014543	67:27:0021023	67:27:0031725
447	67:27:0010254	67:27:0013204	67:27:0014544	67:27:0021025	67:27:0031726
448	67:27:0010255	67:27:0013205	67:27:0014545	67:27:0021026	67:27:0031727
449	67:27:0010256	67:27:0013206	67:27:0014546	67:27:0021027	67:27:0031728
450	67:27:0010257	67:27:0013207	67:27:0014547	67:27:0021028	67:27:0031729
451	67:27:0010258	67:27:0013208	67:27:0014548	67:27:0021050	67:27:0031730
452	67:27:0010306	67:27:0013209	67:27:0014549	67:27:0021051	67:27:0031731
453	67:27:0010309	67:27:0013210	67:27:0014550	67:27:0021052	67:27:0031732
454	67:27:0010310	67:27:0013301	67:27:0014551	67:27:0021053	67:27:0031733
455	67:27:0010311	67:27:0013302	67:27:0014552	67:27:0021054	67:27:0031734
456	67:27:0010312	67:27:0013303	67:27:0014553	67:27:0021055	67:27:0031735
457	67:27:0010313	67:27:0013304	67:27:0014554	67:27:0021056	67:27:0031741
458	67:27:0010314	67:27:0013305	67:27:0014555	67:27:0021057	67:27:0031742
459	67:27:0010315	67:27:0013306	67:27:0014556	67:27:0021058	67:27:0031743
460	67:27:0010401	67:27:0013307	67:27:0014557	67:27:0021059	67:27:0031744
461	67:27:0010402	67:27:0013308	67:27:0014558	67:27:0021060	67:27:0031745

№ п/п	Номера кадастровых кварталов				
	1	2	3	4	5
462	67:27:0010403	67:27:0013309	67:27:0014559	67:27:0021061	67:27:0031746
463	67:27:0010404	67:27:0013310	67:27:0014560	67:27:0021062	67:27:0031747
464	67:27:0010405	67:27:0013311	67:27:0014561	67:27:0021063	67:27:0031748
465	67:27:0010406	67:27:0013312	67:27:0014562	67:27:0021064	67:27:0031801
466	67:27:0010407	67:27:0013313	67:27:0014564	67:27:0021065	67:27:0031802
467	67:27:0010408	67:27:0013314	67:27:0014566	67:27:0021066	67:27:0031803
468	67:27:0010409	67:27:0013315	67:27:0014567	67:27:0021067	67:27:0031804
469	67:27:0010410	67:27:0013320	67:27:0014601	67:27:0021068	67:27:0031805
470	67:27:0010412	67:27:0013321	67:27:0014602	67:27:0021069	67:27:0031807
471	67:27:0010413	67:27:0013322	67:27:0014603	67:27:0021070	67:27:0031808
472	67:27:0010414	67:27:0013323	67:27:0014604	67:27:0021071	67:27:0031809
473	67:27:0010415	67:27:0013324	67:27:0014605	67:27:0021072	67:27:0031901
474	67:27:0010416	67:27:0013325	67:27:0014606	67:27:0021073	67:27:0031902
475	67:27:0010417	67:27:0013326	67:27:0014607	67:27:0021074	67:27:0031903
476	67:27:0010418	67:27:0013327	67:27:0014608	67:27:0021075	67:27:0031904
477	67:27:0010419	67:27:0013328	67:27:0014609	67:27:0021076	67:27:0031905
478	67:27:0010501	67:27:0013329	67:27:0014610	67:27:0021077	67:27:0031906
479	67:27:0010502	67:27:0013330	67:27:0014611	67:27:0021078	67:27:0031907
480	67:27:0010503	67:27:0013331	67:27:0014612	67:27:0021079	67:27:0031908
481	67:27:0010504	67:27:0013332	67:27:0014701	67:27:0021080	67:27:0031909
482	67:27:0010505	67:27:0013333	67:27:0014702	67:27:0021081	67:27:0031910
483	67:27:0010506	67:27:0013334	67:27:0014703	67:27:0021082	67:27:0031911
484	67:27:0010507	67:27:0013335	67:27:0014704	67:27:0021083	67:27:0031912
485	67:27:0010508	67:27:0013336	67:27:0014705	67:27:0021084	67:27:0031913
486	67:27:0010509	67:27:0013337	67:27:0014706	67:27:0021085	67:27:0031914
487	67:27:0010510	67:27:0013338	67:27:0014707	67:27:0021086	67:27:0031915
488	67:27:0010511	67:27:0013339	67:27:0014708	67:27:0030101	67:27:0031916
489	67:27:0010512	67:27:0013340	67:27:0014709	67:27:0030102	67:27:0031917
490	67:27:0010513	67:27:0013341	67:27:0014710	67:27:0030103	67:27:0031918
491	67:27:0010514	67:27:0013342	67:27:0014711	67:27:0030105	67:27:0031919
492	67:27:0010515	67:27:0013343	67:27:0014712	67:27:0030106	67:27:0031920
493	67:27:0010516	67:27:0013344	67:27:0014713	67:27:0030107	67:27:0031921
494	67:27:0010517	67:27:0013345	67:27:0014714	67:27:0030108	67:27:0031922
495	67:27:0010518	67:27:0013346	67:27:0014715	67:27:0030109	67:27:0031923
496	67:27:0010519	67:27:0013351	67:27:0014716	67:27:0030110	67:27:0031924
497	67:27:0010520	67:27:0013402	67:27:0014717	67:27:0030111	67:27:0031925
498	67:27:0010521	67:27:0013403	67:27:0014718	67:27:0030112	67:27:0031926
499	67:27:0010522	67:27:0013405	67:27:0014719	67:27:0030113	67:27:0031927
500	67:27:0010523	67:27:0013408	67:27:0014720	67:27:0030114	67:27:0031928
501	67:27:0010524	67:27:0013409	67:27:0014721	67:27:0030115	67:27:0031929
502	67:27:0010525	67:27:0013410	67:27:0014722	67:27:0030116	67:27:0031930
503	67:27:0010526	67:27:0013412	67:27:0014723	67:27:0030117	67:27:0031931
504	67:27:0010527	67:27:0013413	67:27:0014724	67:27:0030125	67:27:0031932
505	67:27:0010528	67:27:0013414	67:27:0014725	67:27:0030126	67:27:0031933
506	67:27:0010529	67:27:0013415	67:27:0014726	67:27:0030127	67:27:0031934

№ п/п	Номера кадастровых кварталов				
	1	2	3	4	5
507	67:27:0010530	67:27:0013416	67:27:0014727	67:27:0030128	67:27:0031935
508	67:27:0010601	67:27:0013418	67:27:0014728	67:27:0030129	67:27:0031936
509	67:27:0010602	67:27:0013419	67:27:0014729	67:27:0030130	67:27:0031937
510	67:27:0010603	67:27:0013420	67:27:0014730	67:27:0030131	67:27:0031938
511	67:27:0010604	67:27:0013422	67:27:0014731	67:27:0030132	67:27:0031939
512	67:27:0010605	67:27:0013423	67:27:0014732	67:27:0030133	67:27:0031940
513	67:27:0010701	67:27:0013424	67:27:0014733	67:27:0030134	67:27:0031942
514	67:27:0010702	67:27:0013425	67:27:0014734	67:27:0030135	67:27:0031943
515	67:27:0010703	67:27:0013426	67:27:0014735	67:27:0030201	67:27:0031944
516	67:27:0010704	67:27:0013427	67:27:0014736	67:27:0030202	67:27:0031945
517	67:27:0010705	67:27:0013428	67:27:0014737	67:27:0030203	67:27:0035102
518	67:27:0010706	67:27:0013429	67:27:0014738	67:27:0030204	–

9.4. Муниципальные образования, в границах территорий которых полностью или частично расположена пятая подзона приаэродромной территории аэродрома гражданской авиации Смоленск (Северный), приведены в таблице 6.3.

Таблица 6.3

№ п/п	Муниципальное образование
1	городской округ Смоленск
2	Смоленский муниципальный округ
3	Руднянский муниципальный округ
4	Кардымовский муниципальный округ

9.5. Графическое изображение границ пятой подзоны приаэродромной территории аэродрома гражданской авиации Смоленск (Северный) приведено на схеме 6.

Схема 6

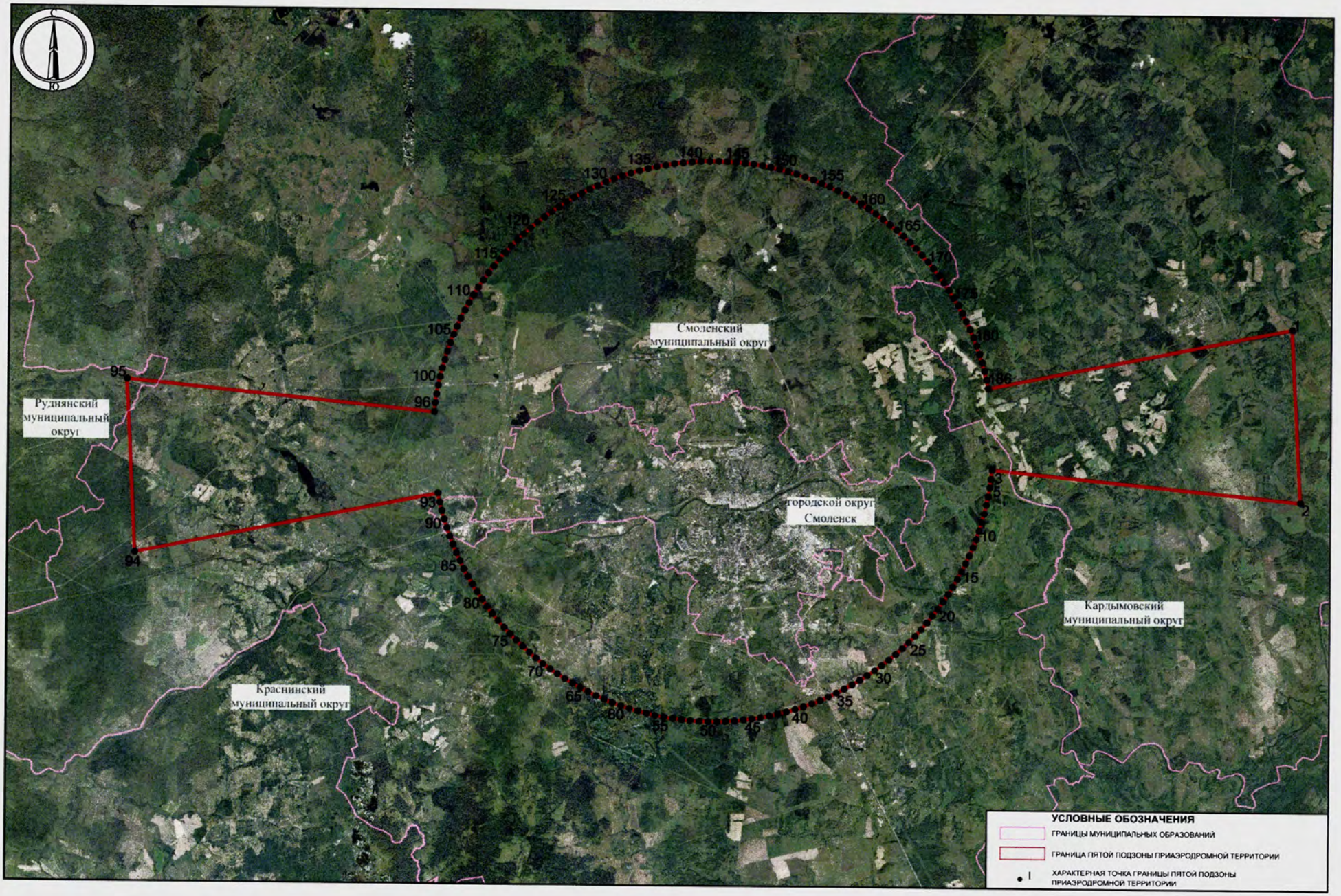
Смоленский муниципальный округ
Руднянский муниципальный округ
городской округ Смоленск
Кардымовский муниципальный округ
Краснинский муниципальный округ
УСЛОВНЫЕ ОБОЗНАЧЕНИЯ
ГРАНИЦЫ МУНИЦИПАЛЬНЫХ ОБРАЗОВАНИЙ
ГРАНИЦА ПЯТОЙ ПОДЗОНЫ ПРИАЭРОДРОМНОЙ ТЕРРИТОРИИ
ХАРАКТЕРНАЯ ТОЧКА ГРАНИЦЫ ПЯТОЙ ПОДЗОНЫ ПРИАЭРОДРОМНОЙ ТЕРРИТОРИИ

10. Описание границ шестой подзоны:

10.1. Шестая подзона приаэродромной территории аэродрома гражданской авиации Смоленск (Северный) выделена по границам, установленным на удалении 15 км от КТА.

10.2. Перечень координат характерных точек границ шестой подзоны приаэродромной территории аэродрома гражданской авиации Смоленск (Северный) приведен в таблице 7.1.

Таблица 7.1

Обозначение характерных точек границ	Координаты МСК-67, зона 1	
	X	Y
1	467939,37	1235328,73
2	467401,26	1235425,87
3	466859,96	1235503,34
4	466316,20	1235561,03
5	465770,70	1235598,86
6	465224,19	1235616,78
7	464677,38	1235614,77
8	464131,01	1235592,83
9	463585,80	1235550,99
10	463576,94	1235550,15
11	463105,10	1235497,45
12	462635,17	1235429,84
13	462167,61	1235347,39
14	461702,89	1235250,19
15	461241,49	1235138,33
16	460783,85	1235011,92
17	460330,44	1234871,09
18	459881,72	1234715,98
19	459438,13	1234546,75
20	459000,12	1234363,57
21	458568,13	1234166,62
22	458142,58	1233956,09
23	457723,92	1233732,20
24	457312,54	1233495,18
25	456908,88	1233245,25
26	456513,32	1232982,67
27	456126,27	1232707,71
28	455748,12	1232420,64
29	455379,25	1232121,74
30	455020,02	1231811,32
31	454670,79	1231489,68
32	454331,92	1231157,15
33	454003,73	1230814,07

Обозначение характерных точек границ	Координаты МСК-67, зона 1	
	X	Y
34	453686,58	1230460,77
35	453380,76	1230097,61
36	453086,59	1229724,96
37	452804,36	1229343,18
38	452534,35	1228952,66
39	452276,84	1228553,79
40	452032,07	1228146,97
41	451800,31	1227732,61
42	451581,78	1227311,12
43	451376,69	1226882,93
44	451185,26	1226448,46
45	451007,68	1226008,15
46	450844,11	1225562,44
47	450694,74	1225111,77
48	450559,70	1224656,61
49	450439,14	1224197,40
50	450333,17	1223734,60
51	450241,90	1223268,69
52	450165,42	1222800,11
53	450103,80	1222329,36
54	450057,12	1221856,88
55	450025,41	1221383,17
56	450008,71	1220908,69
57	450007,03	1220433,92
58	450020,39	1219959,34
59	450048,75	1219485,41
60	450092,10	1219012,62
61	450150,38	1218541,44
62	450223,56	1218072,34
63	450311,54	1217605,79
64	450414,24	1217142,26
65	450531,56	1216682,21
66	450663,38	1216226,10
67	450809,57	1215774,40

Обозначение характерных точек границ	Координаты МСК-67, зона 1	
	X	Y
68	450969,98	1215327,54
69	451144,45	1214885,99
70	451332,81	1214450,18
71	451534,87	1214020,55
72	451750,42	1213597,53
73	451979,25	1213181,54
74	452221,13	1212773,00
75	452475,82	1212372,33
76	452743,07	1211979,91
77	453022,60	1211596,15
78	453314,13	1211221,43
79	453617,38	1210856,12
80	453932,03	1210500,59
81	454257,78	1210155,20
82	454594,30	1209820,28
83	454941,25	1209496,19
84	455298,28	1209183,24
85	455665,04	1208881,75
86	456041,15	1208592,01
87	456426,25	1208314,32
88	456819,94	1208048,96
89	457221,83	1207796,19
90	457631,52	1207556,27
91	458048,60	1207329,43
92	458472,65	1207115,90
93	458903,24	1206915,90
94	459339,95	1206729,63
95	459782,33	1206557,28
96	460229,95	1206399,01
97	460682,35	1206254,98
98	461139,08	1206125,35
99	461599,68	1206010,23
100	462063,70	1205909,75
101	462072,43	1205908,01
102	462610,54	1205810,86
103	463151,84	1205733,39
104	463695,60	1205675,71
105	464241,10	1205637,88
106	464787,61	1205619,96
107	465334,42	1205621,97
108	465880,79	1205643,90
109	466426,00	1205685,74
110	466434,86	1205686,59
111	466906,70	1205739,29
112	467376,63	1205806,90
113	467844,19	1205889,35
114	468308,91	1205986,55

Обозначение характерных точек границ	Координаты МСК-67, зона 1	
	X	Y
115	468770,32	1206098,41
116	469227,95	1206224,82
117	469681,36	1206365,65
118	470130,08	1206520,75
119	470573,67	1206689,98
120	471011,68	1206873,16
121	471443,67	1207070,12
122	471869,22	1207280,64
123	472287,89	1207504,53
124	472699,26	1207741,56
125	473102,93	1207991,48
126	473498,48	1208254,06
127	473885,53	1208529,02
128	474263,68	1208816,10
129	474632,55	1209115,00
130	474991,79	1209425,42
131	475341,01	1209747,05
132	475679,89	1210079,58
133	476008,07	1210422,67
134	476325,22	1210775,96
135	476631,04	1211139,12
136	476925,22	1211511,78
137	477207,45	1211893,56
138	477477,45	1212284,08
139	477734,97	1212682,95
140	477979,73	1213089,77
141	478211,49	1213504,13
142	478430,02	1213925,62
143	478635,11	1214353,81
144	478826,54	1214788,28
145	479004,13	1215228,59
146	479167,69	1215674,30
147	479317,06	1216124,96
148	479452,10	1216580,13
149	479572,66	1217039,34
150	479678,63	1217502,13
151	479769,90	1217968,05
152	479846,39	1218436,62
153	479908,00	1218907,38
154	479954,68	1219379,85
155	479986,39	1219853,56
156	480003,09	1220328,04
157	480004,77	1220802,81
158	479991,42	1221277,40
159	479963,05	1221751,32
160	479919,71	1222224,11
161	479861,42	1222695,30

Обозначение характерных точек границ	Координаты МСК-67, зона 1	
	X	Y
162	479788,25	1223164,40
163	479700,27	1223630,95
164	479597,56	1224094,48
165	479480,25	1224554,53
166	479348,42	1225010,63
167	479202,24	1225462,34
168	479041,82	1225909,19
169	478867,35	1226350,75
170	478678,99	1226786,56
171	478476,94	1227216,19
172	478261,38	1227639,21
173	478032,55	1228055,19
174	477790,67	1228463,73
175	477535,98	1228864,41
176	477268,73	1229256,82
177	476989,20	1229640,59
178	476697,67	1230015,31
179	476394,42	1230380,62
180	476079,77	1230736,15
181	475754,02	1231081,54

Обозначение характерных точек границ	Координаты МСК-67, зона 1	
	X	Y
182	475417,50	1231416,45
183	475070,55	1231740,54
184	474713,52	1232053,49
185	474346,76	1232354,99
186	473970,65	1232644,73
187	473585,55	1232922,41
188	473191,86	1233187,78
189	472789,97	1233440,55
190	472380,28	1233680,47
191	471963,20	1233907,31
192	471539,15	1234120,83
193	471108,56	1234320,83
194	470671,86	1234507,10
195	470229,47	1234679,46
196	469781,86	1234837,73
197	469329,46	1234981,75
198	468872,72	1235111,39
199	468412,12	1235226,51
200	467948,10	1235326,99
1	467939,37	1235328,73

10.3. Перечень кадастровых кварталов, в границах территорий которых полностью или частично расположена шестая подзона приаэродромной территории аэродрома гражданской авиации Смоленск (Северный), приведен в таблице 7.2.

Таблица 7.2

№ п/п	Номера кадастровых кварталов				
	1	2	3	4	5
1	67:00:0000000	67:27:0011109	67:27:0013517	67:27:0015010	67:27:0030305
2	67:10:0000000	67:27:0011110	67:27:0013518	67:27:0015011	67:27:0030306
3	67:10:0020102	67:27:0011111	67:27:0013519	67:27:0015012	67:27:0030307
4	67:10:0020201	67:27:0011112	67:27:0013520	67:27:0015013	67:27:0030308
5	67:10:0020301	67:27:0011113	67:27:0013521	67:27:0015014	67:27:0030309
6	67:10:0020401	67:27:0011114	67:27:0013522	67:27:0015015	67:27:0030310
7	67:10:0020501	67:27:0011115	67:27:0013523	67:27:0015016	67:27:0030311
8	67:10:0020601	67:27:0011116	67:27:0013524	67:27:0015017	67:27:0030312
9	67:10:0020701	67:27:0011117	67:27:0013525	67:27:0015018	67:27:0030313
10	67:10:0020801	67:27:0011118	67:27:0013526	67:27:0015019	67:27:0030314
11	67:10:0020901	67:27:0011119	67:27:0013527	67:27:0015020	67:27:0030315
12	67:10:0021001	67:27:0011120	67:27:0013528	67:27:0015021	67:27:0030316
13	67:10:0021101	67:27:0011121	67:27:0013529	67:27:0015022	67:27:0030317
14	67:10:0021201	67:27:0011122	67:27:0013530	67:27:0015023	67:27:0030318
15	67:10:0021301	67:27:0011123	67:27:0013531	67:27:0015024	67:27:0030319

16	67:10:0530101	67:27:0011124	67:27:0013532	67:27:0015025	67:27:0030326
17	67:10:0570101	67:27:0011125	67:27:0013533	67:27:0015026	67:27:0030335
18	67:18:0000000	67:27:0011126	67:27:0013534	67:27:0015027	67:27:0030336
19	67:18:0010203	67:27:0011127	67:27:0013535	67:27:0015028	67:27:0030337
20	67:18:0010302	67:27:0011128	67:27:0013536	67:27:0015029	67:27:0030338
21	67:18:0010303	67:27:0011129	67:27:0013537	67:27:0015030	67:27:0030339
22	67:18:0011501	67:27:0011202	67:27:0013538	67:27:0015031	67:27:0030340
23	67:18:0011601	67:27:0011203	67:27:0013539	67:27:0015032	67:27:0030341
24	67:18:0011701	67:27:0011204	67:27:0013540	67:27:0015033	67:27:0030342
25	67:18:0011801	67:27:0011205	67:27:0013541	67:27:0015034	67:27:0030343
26	67:18:0011901	67:27:0011206	67:27:0013542	67:27:0015035	67:27:0030344
27	67:18:0020201	67:27:0011207	67:27:0013543	67:27:0015036	67:27:0030345
28	67:18:0020202	67:27:0011208	67:27:0013544	67:27:0015037	67:27:0030346
29	67:18:0020301	67:27:0011209	67:27:0013601	67:27:0015038	67:27:0030347
30	67:18:0020302	67:27:0011210	67:27:0013602	67:27:0015039	67:27:0030348
31	67:18:0020401	67:27:0011211	67:27:0013603	67:27:0015040	67:27:0030349
32	67:18:0020501	67:27:0011212	67:27:0013604	67:27:0015041	67:27:0030350
33	67:18:0020601	67:27:0011213	67:27:0013605	67:27:0015042	67:27:0030351
34	67:18:0020701	67:27:0011214	67:27:0013606	67:27:0015043	67:27:0030352
35	67:18:0020801	67:27:0011215	67:27:0013607	67:27:0015044	67:27:0030353
36	67:18:0020802	67:27:0011216	67:27:0013608	67:27:0015045	67:27:0030354
37	67:18:0020901	67:27:0011301	67:27:0013609	67:27:0015046	67:27:0030355
38	67:18:0021001	67:27:0011302	67:27:0013610	67:27:0015047	67:27:0030356
39	67:18:0021101	67:27:0011303	67:27:0013611	67:27:0015048	67:27:0030357
40	67:18:0021201	67:27:0011304	67:27:0013612	67:27:0015049	67:27:0030358
41	67:18:0021301	67:27:0011305	67:27:0013613	67:27:0015050	67:27:0030359
42	67:18:0021401	67:27:0011306	67:27:0013701	67:27:0015051	67:27:0030360
43	67:18:0021501	67:27:0011307	67:27:0013702	67:27:0015052	67:27:0030361
44	67:18:0030101	67:27:0011308	67:27:0013703	67:27:0015101	67:27:0030362
45	67:18:0030201	67:27:0011309	67:27:0013704	67:27:0015102	67:27:0030363
46	67:18:0030202	67:27:0011310	67:27:0013705	67:27:0015201	67:27:0030364
47	67:18:0030301	67:27:0011311	67:27:0013706	67:27:0015202	67:27:0030365
48	67:18:0030401	67:27:0011312	67:27:0013707	67:27:0015203	67:27:0030366
49	67:18:0030501	67:27:0011313	67:27:0013708	67:27:0015204	67:27:0030367
50	67:18:0030601	67:27:0011314	67:27:0013709	67:27:0015205	67:27:0030368
51	67:18:0031101	67:27:0011315	67:27:0013710	67:27:0015206	67:27:0030370
52	67:18:0031201	67:27:0011316	67:27:0013711	67:27:0015207	67:27:0030371
53	67:18:0031301	67:27:0011317	67:27:0013712	67:27:0015208	67:27:0030372
54	67:18:0031401	67:27:0011318	67:27:0013713	67:27:0015209	67:27:0030373
55	67:18:0031501	67:27:0011319	67:27:0013714	67:27:0015210	67:27:0030374
56	67:18:0031601	67:27:0011320	67:27:0013715	67:27:0015211	67:27:0030375
57	67:18:0031701	67:27:0011321	67:27:0013716	67:27:0015212	67:27:0030376
58	67:18:0031801	67:27:0011322	67:27:0013717	67:27:0015213	67:27:0030377
59	67:18:0031901	67:27:0011323	67:27:0013718	67:27:0015220	67:27:0030378
60	67:18:0032001	67:27:0011324	67:27:0013719	67:27:0015221	67:27:0030379
61	67:18:0032101	67:27:0011325	67:27:0013720	67:27:0015222	67:27:0030380

62	67:18:0032201	67:27:0011401	67:27:0013801	67:27:0015223	67:27:0030381
63	67:18:0032301	67:27:0011402	67:27:0013802	67:27:0015224	67:27:0030401
64	67:18:0032401	67:27:0011403	67:27:0013803	67:27:0020101	67:27:0030402
65	67:18:0032501	67:27:0011404	67:27:0013804	67:27:0020102	67:27:0030403
66	67:18:0032601	67:27:0011405	67:27:0013805	67:27:0020103	67:27:0030404
67	67:18:0032701	67:27:0011406	67:27:0013806	67:27:0020104	67:27:0030405
68	67:18:0040201	67:27:0011501	67:27:0013807	67:27:0020105	67:27:0030406
69	67:18:0040202	67:27:0011502	67:27:0013808	67:27:0020106	67:27:0030407
70	67:18:0040203	67:27:0011503	67:27:0013809	67:27:0020108	67:27:0030410
71	67:18:0041001	67:27:0011504	67:27:0013810	67:27:0020109	67:27:0030412
72	67:18:0041101	67:27:0011505	67:27:0013811	67:27:0020110	67:27:0030413
73	67:18:0050101	67:27:0011506	67:27:0013812	67:27:0020111	67:27:0030414
74	67:18:0050102	67:27:0011507	67:27:0013813	67:27:0020112	67:27:0030416
75	67:18:0050103	67:27:0011508	67:27:0013814	67:27:0020113	67:27:0030417
76	67:18:0050201	67:27:0011509	67:27:0013815	67:27:0020114	67:27:0030418
77	67:18:0050204	67:27:0011510	67:27:0013816	67:27:0020115	67:27:0030419
78	67:18:0050301	67:27:0011511	67:27:0013817	67:27:0020116	67:27:0030430
79	67:18:0050302	67:27:0011512	67:27:0013818	67:27:0020117	67:27:0030431
80	67:18:0050501	67:27:0011513	67:27:0013819	67:27:0020118	67:27:0030432
81	67:18:0050601	67:27:0011514	67:27:0013820	67:27:0020119	67:27:0030433
82	67:18:0050701	67:27:0011515	67:27:0013821	67:27:0020120	67:27:0030434
83	67:18:0050801	67:27:0011516	67:27:0013822	67:27:0020121	67:27:0030501
84	67:18:0050901	67:27:0011517	67:27:0013823	67:27:0020201	67:27:0030502
85	67:18:0051001	67:27:0011601	67:27:0013824	67:27:0020202	67:27:0030503
86	67:18:0051101	67:27:0011602	67:27:0013825	67:27:0020203	67:27:0030504
87	67:18:0051201	67:27:0011603	67:27:0013826	67:27:0020204	67:27:0030506
88	67:18:0051301	67:27:0011604	67:27:0013827	67:27:0020205	67:27:0030507
89	67:18:0051401	67:27:0011605	67:27:0013828	67:27:0020206	67:27:0030508
90	67:18:0051501	67:27:0011606	67:27:0013829	67:27:0020207	67:27:0030509
91	67:18:0051601	67:27:0011607	67:27:0013830	67:27:0020208	67:27:0030510
92	67:18:0051701	67:27:0011608	67:27:0013831	67:27:0020209	67:27:0030511
93	67:18:0051801	67:27:0011609	67:27:0013832	67:27:0020210	67:27:0030512
94	67:18:0051901	67:27:0011610	67:27:0013833	67:27:0020211	67:27:0030513
95	67:18:0052001	67:27:0011611	67:27:0013834	67:27:0020212	67:27:0030514
96	67:18:0052101	67:27:0011612	67:27:0013835	67:27:0020213	67:27:0030515
97	67:18:0052201	67:27:0011613	67:27:0013836	67:27:0020214	67:27:0030516
98	67:18:0052202	67:27:0011614	67:27:0013837	67:27:0020215	67:27:0030517
99	67:18:0052301	67:27:0011615	67:27:0013838	67:27:0020216	67:27:0030518
100	67:18:0052401	67:27:0011616	67:27:0013839	67:27:0020217	67:27:0030519
101	67:18:0052501	67:27:0011617	67:27:0013840	67:27:0020218	67:27:0030522
102	67:18:0052601	67:27:0011618	67:27:0013841	67:27:0020219	67:27:0030523
103	67:18:0052701	67:27:0011619	67:27:0013842	67:27:0020220	67:27:0030524
104	67:18:0052801	67:27:0011620	67:27:0013843	67:27:0020221	67:27:0030525
105	67:18:0052901	67:27:0011621	67:27:0013844	67:27:0020222	67:27:0030527
106	67:18:0053001	67:27:0011625	67:27:0013845	67:27:0020223	67:27:0030528
107	67:18:0053101	67:27:0011626	67:27:0013846	67:27:0020224	67:27:0030529

108	67:18:0053201	67:27:0011627	67:27:0013847	67:27:0020225	67:27:0030530
109	67:18:0053301	67:27:0011628	67:27:0013848	67:27:0020226	67:27:0030531
110	67:18:0053401	67:27:0011701	67:27:0013849	67:27:0020227	67:27:0030601
111	67:18:0053501	67:27:0011702	67:27:0013850	67:27:0020228	67:27:0030602
112	67:18:0053601	67:27:0011703	67:27:0013851	67:27:0020229	67:27:0030603
113	67:18:0053701	67:27:0011704	67:27:0013852	67:27:0020230	67:27:0030604
114	67:18:0053801	67:27:0011705	67:27:0013853	67:27:0020231	67:27:0030605
115	67:18:0053901	67:27:0011706	67:27:0013854	67:27:0020232	67:27:0030606
116	67:18:0054001	67:27:0011707	67:27:0013855	67:27:0020233	67:27:0030607
117	67:18:0054101	67:27:0011708	67:27:0013856	67:27:0020234	67:27:0030608
118	67:18:0054201	67:27:0011709	67:27:0013857	67:27:0020301	67:27:0030701
119	67:18:0054301	67:27:0011710	67:27:0013858	67:27:0020302	67:27:0030702
120	67:18:0054401	67:27:0011711	67:27:0013859	67:27:0020303	67:27:0030703
121	67:18:0054501	67:27:0011712	67:27:0013860	67:27:0020304	67:27:0030704
122	67:18:0054601	67:27:0011713	67:27:0013861	67:27:0020305	67:27:0030705
123	67:18:0054701	67:27:0011714	67:27:0013862	67:27:0020306	67:27:0030706
124	67:18:0054801	67:27:0011715	67:27:0013863	67:27:0020307	67:27:0030707
125	67:18:0054901	67:27:0011716	67:27:0013864	67:27:0020308	67:27:0030708
126	67:18:0055001	67:27:0011717	67:27:0013865	67:27:0020309	67:27:0030709
127	67:18:0055101	67:27:0011718	67:27:0013866	67:27:0020310	67:27:0030710
128	67:18:0055201	67:27:0011719	67:27:0013867	67:27:0020311	67:27:0030711
129	67:18:0055301	67:27:0011720	67:27:0013868	67:27:0020312	67:27:0030712
130	67:18:0055401	67:27:0011721	67:27:0013869	67:27:0020313	67:27:0030713
131	67:18:0055501	67:27:0011722	67:27:0013870	67:27:0020314	67:27:0030714
132	67:18:0055601	67:27:0011723	67:27:0013871	67:27:0020315	67:27:0030715
133	67:18:0055701	67:27:0011725	67:27:0013872	67:27:0020316	67:27:0030716
134	67:18:0055801	67:27:0011726	67:27:0013873	67:27:0020317	67:27:0030717
135	67:18:0055901	67:27:0011801	67:27:0013874	67:27:0020318	67:27:0030718
136	67:18:0056001	67:27:0011802	67:27:0013875	67:27:0020319	67:27:0030719
137	67:18:0056101	67:27:0011803	67:27:0013876	67:27:0020320	67:27:0030720
138	67:18:0056201	67:27:0011804	67:27:0013877	67:27:0020321	67:27:0030721
139	67:18:0056301	67:27:0011805	67:27:0013878	67:27:0020401	67:27:0030722
140	67:18:0056401	67:27:0011806	67:27:0013879	67:27:0020402	67:27:0030723
141	67:18:0056501	67:27:0011807	67:27:0013880	67:27:0020403	67:27:0030724
142	67:18:0056601	67:27:0011808	67:27:0013881	67:27:0020404	67:27:0030725
143	67:18:0056701	67:27:0011809	67:27:0013882	67:27:0020405	67:27:0030726
144	67:18:0056801	67:27:0011810	67:27:0013883	67:27:0020406	67:27:0030727
145	67:18:0056901	67:27:0011811	67:27:0013884	67:27:0020407	67:27:0030728
146	67:18:0057001	67:27:0011812	67:27:0013885	67:27:0020408	67:27:0030729
147	67:18:0057101	67:27:0011813	67:27:0013886	67:27:0020409	67:27:0030731
148	67:18:0057201	67:27:0011814	67:27:0013887	67:27:0020410	67:27:0030732
149	67:18:0060101	67:27:0011815	67:27:0013888	67:27:0020411	67:27:0030733
150	67:18:0060102	67:27:0011816	67:27:0013889	67:27:0020412	67:27:0030734
151	67:18:0060103	67:27:0011817	67:27:0013890	67:27:0020413	67:27:0030735
152	67:18:0060104	67:27:0011818	67:27:0013891	67:27:0020414	67:27:0030736
153	67:18:0060106	67:27:0011819	67:27:0013892	67:27:0020415	67:27:0030737

154	67:18:0060107	67:27:0011820	67:27:0013893	67:27:0020416	67:27:0030738
155	67:18:0060108	67:27:0011821	67:27:0013894	67:27:0020417	67:27:0030739
156	67:18:0060109	67:27:0011822	67:27:0013895	67:27:0020418	67:27:0030740
157	67:18:0060201	67:27:0011901	67:27:0013896	67:27:0020419	67:27:0030741
158	67:18:0060202	67:27:0011902	67:27:0013897	67:27:0020420	67:27:0030801
159	67:18:0060301	67:27:0011903	67:27:0013898	67:27:0020421	67:27:0030802
160	67:18:0060401	67:27:0011904	67:27:0013899	67:27:0020422	67:27:0030803
161	67:18:0060501	67:27:0011905	67:27:0013901	67:27:0020423	67:27:0030804
162	67:18:0060601	67:27:0011906	67:27:0013902	67:27:0020424	67:27:0030805
163	67:18:0060602	67:27:0011907	67:27:0013903	67:27:0020425	67:27:0030806
164	67:18:0060701	67:27:0012001	67:27:0013904	67:27:0020426	67:27:0030807
165	67:18:0060801	67:27:0012002	67:27:0013905	67:27:0020427	67:27:0030808
166	67:18:0060901	67:27:0012003	67:27:0013906	67:27:0020428	67:27:0030809
167	67:18:0061001	67:27:0012004	67:27:0013907	67:27:0020429	67:27:0030810
168	67:18:0061101	67:27:0012005	67:27:0013908	67:27:0020430	67:27:0030811
169	67:18:0061501	67:27:0012006	67:27:0013909	67:27:0020431	67:27:0030812
170	67:18:0061502	67:27:0012007	67:27:0013910	67:27:0020432	67:27:0030813
171	67:18:0061503	67:27:0012008	67:27:0013911	67:27:0020433	67:27:0030814
172	67:18:0061601	67:27:0012009	67:27:0013912	67:27:0020434	67:27:0030815
173	67:18:0061602	67:27:0012101	67:27:0013913	67:27:0020435	67:27:0030816
174	67:18:0061701	67:27:0012102	67:27:0013914	67:27:0020436	67:27:0030817
175	67:18:0061801	67:27:0012103	67:27:0013915	67:27:0020437	67:27:0030818
176	67:18:0061901	67:27:0012104	67:27:0013916	67:27:0020439	67:27:0030819
177	67:18:0062001	67:27:0012105	67:27:0013917	67:27:0020440	67:27:0030820
178	67:18:0062101	67:27:0012106	67:27:0013918	67:27:0020441	67:27:0030821
179	67:18:0062102	67:27:0012107	67:27:0013919	67:27:0020442	67:27:0030822
180	67:18:0062201	67:27:0012108	67:27:0013920	67:27:0020443	67:27:0030823
181	67:18:0062202	67:27:0012109	67:27:0013921	67:27:0020444	67:27:0030824
182	67:18:0062301	67:27:0012110	67:27:0013922	67:27:0020445	67:27:0030825
183	67:18:0062401	67:27:0012111	67:27:0013923	67:27:0020446	67:27:0030826
184	67:18:0062501	67:27:0012112	67:27:0013924	67:27:0020447	67:27:0030827
185	67:18:0062601	67:27:0012113	67:27:0013925	67:27:0020448	67:27:0030828
186	67:18:0062701	67:27:0012114	67:27:0013926	67:27:0020449	67:27:0030829
187	67:18:0062901	67:27:0012116	67:27:0013927	67:27:0020450	67:27:0030830
188	67:18:0063001	67:27:0012118	67:27:0013928	67:27:0020451	67:27:0030831
189	67:18:0063101	67:27:0012201	67:27:0013929	67:27:0020452	67:27:0030832
190	67:18:0063201	67:27:0012202	67:27:0013930	67:27:0020453	67:27:0030833
191	67:18:0063301	67:27:0012203	67:27:0013931	67:27:0020454	67:27:0030834
192	67:18:0063302	67:27:0012204	67:27:0013932	67:27:0020455	67:27:0030835
193	67:18:0063601	67:27:0012205	67:27:0013933	67:27:0020456	67:27:0030836
194	67:18:0063701	67:27:0012206	67:27:0013934	67:27:0020457	67:27:0030837
195	67:18:0063801	67:27:0012207	67:27:0013935	67:27:0020458	67:27:0030838
196	67:18:0063802	67:27:0012301	67:27:0013936	67:27:0020460	67:27:0030839
197	67:18:0063901	67:27:0012302	67:27:0013937	67:27:0020461	67:27:0030840
198	67:18:0064001	67:27:0012303	67:27:0013938	67:27:0020462	67:27:0030841
199	67:18:0064101	67:27:0012304	67:27:0013939	67:27:0020463	67:27:0030842

200	67:18:0064201	67:27:0012401	67:27:0013940	67:27:0020464	67:27:0030843
201	67:18:0064301	67:27:0012402	67:27:0013941	67:27:0020465	67:27:0030844
202	67:18:0064401	67:27:0012404	67:27:0013942	67:27:0020466	67:27:0030845
203	67:18:0064501	67:27:0012405	67:27:0013944	67:27:0020467	67:27:0030846
204	67:18:0064601	67:27:0012406	67:27:0013945	67:27:0020468	67:27:0030847
205	67:18:0064701	67:27:0012407	67:27:0013946	67:27:0020469	67:27:0030848
206	67:18:0850101	67:27:0012408	67:27:0013947	67:27:0020470	67:27:0030849
207	67:18:0910101	67:27:0012409	67:27:0013948	67:27:0020471	67:27:0030850
208	67:18:0920101	67:27:0012410	67:27:0013949	67:27:0020472	67:27:0030851
209	67:18:1000101	67:27:0012411	67:27:0013950	67:27:0020473	67:27:0030852
210	67:18:1050101	67:27:0012501	67:27:0013951	67:27:0020474	67:27:0030853
211	67:18:1050201	67:27:0012502	67:27:0013952	67:27:0020475	67:27:0030854
212	67:18:1050301	67:27:0012503	67:27:0013953	67:27:0020476	67:27:0030855
213	67:18:1060101	67:27:0012504	67:27:0013954	67:27:0020477	67:27:0030856
214	67:18:1060201	67:27:0012505	67:27:0013955	67:27:0020478	67:27:0030857
215	67:18:1070101	67:27:0012506	67:27:0013956	67:27:0020479	67:27:0030858
216	67:18:1690101	67:27:0012507	67:27:0013957	67:27:0020480	67:27:0030859
217	67:18:1700101	67:27:0012508	67:27:0013958	67:27:0020481	67:27:0030860
218	67:18:1710101	67:27:0012509	67:27:0013959	67:27:0020482	67:27:0030861
219	67:18:1760101	67:27:0012510	67:27:0013960	67:27:0020483	67:27:0030862
220	67:18:1770101	67:27:0012601	67:27:0013961	67:27:0020484	67:27:0030863
221	67:18:1790101	67:27:0012602	67:27:0013962	67:27:0020485	67:27:0030864
222	67:18:1800101	67:27:0012603	67:27:0013963	67:27:0020486	67:27:0030865
223	67:18:1810101	67:27:0012604	67:27:0013964	67:27:0020487	67:27:0030866
224	67:18:1810201	67:27:0012605	67:27:0013965	67:27:0020488	67:27:0030871
225	67:18:1830101	67:27:0012606	67:27:0013966	67:27:0020489	67:27:0030901
226	67:18:1840101	67:27:0012607	67:27:0013967	67:27:0020490	67:27:0030902
227	67:18:1850101	67:27:0012608	67:27:0013968	67:27:0020491	67:27:0030903
228	67:18:1850201	67:27:0012609	67:27:0013969	67:27:0020501	67:27:0030904
229	67:18:1850301	67:27:0012610	67:27:0013970	67:27:0020502	67:27:0030905
230	67:18:1850401	67:27:0012611	67:27:0013971	67:27:0020503	67:27:0030906
231	67:18:1860101	67:27:0012613	67:27:0013972	67:27:0020504	67:27:0030907
232	67:18:1880101	67:27:0012614	67:27:0013973	67:27:0020505	67:27:0031001
233	67:18:1890101	67:27:0012615	67:27:0013974	67:27:0020506	67:27:0031002
234	67:18:1900101	67:27:0012616	67:27:0013975	67:27:0020507	67:27:0031004
235	67:18:1900201	67:27:0012617	67:27:0013979	67:27:0020510	67:27:0031005
236	67:18:1910101	67:27:0012618	67:27:0014001	67:27:0020513	67:27:0031006
237	67:18:1920101	67:27:0012619	67:27:0014002	67:27:0020514	67:27:0031007
238	67:18:1930101	67:27:0012620	67:27:0014003	67:27:0020515	67:27:0031101
239	67:18:1940101	67:27:0012621	67:27:0014005	67:27:0020516	67:27:0031102
240	67:18:1940201	67:27:0012622	67:27:0014006	67:27:0020517	67:27:0031103
241	67:18:1940301	67:27:0012623	67:27:0014007	67:27:0020518	67:27:0031104
242	67:18:1950101	67:27:0012624	67:27:0014008	67:27:0020519	67:27:0031105
243	67:18:1960101	67:27:0012625	67:27:0014009	67:27:0020520	67:27:0031106
244	67:18:1970101	67:27:0012626	67:27:0014010	67:27:0020521	67:27:0031107
245	67:18:1980101	67:27:0012627	67:27:0014011	67:27:0020522	67:27:0031201

246	67:18:1990101	67:27:0012628	67:27:0014012	67:27:0020523	67:27:0031202
247	67:18:2000101	67:27:0012701	67:27:0014013	67:27:0020524	67:27:0031203
248	67:18:2010101	67:27:0012702	67:27:0014014	67:27:0020525	67:27:0031204
249	67:18:2020101	67:27:0012703	67:27:0014015	67:27:0020526	67:27:0031205
250	67:18:2020201	67:27:0012704	67:27:0014016	67:27:0020527	67:27:0031206
251	67:18:2030101	67:27:0012705	67:27:0014017	67:27:0020528	67:27:0031207
252	67:18:2040101	67:27:0012706	67:27:0014018	67:27:0020529	67:27:0031208
253	67:18:2050101	67:27:0012707	67:27:0014019	67:27:0020601	67:27:0031209
254	67:18:2060101	67:27:0012708	67:27:0014020	67:27:0020602	67:27:0031210
255	67:18:2170101	67:27:0012709	67:27:0014021	67:27:0020603	67:27:0031212
256	67:18:2180101	67:27:0012710	67:27:0014024	67:27:0020604	67:27:0031213
257	67:18:2180201	67:27:0012711	67:27:0014025	67:27:0020605	67:27:0031214
258	67:18:2190101	67:27:0012712	67:27:0014026	67:27:0020606	67:27:0031215
259	67:18:2210101	67:27:0012713	67:27:0014027	67:27:0020607	67:27:0031216
260	67:18:2220101	67:27:0012714	67:27:0014028	67:27:0020608	67:27:0031217
261	67:18:2220201	67:27:0012715	67:27:0014029	67:27:0020609	67:27:0031218
262	67:18:2230101	67:27:0012716	67:27:0014030	67:27:0020610	67:27:0031219
263	67:18:2240101	67:27:0012717	67:27:0014031	67:27:0020612	67:27:0031220
264	67:18:2250101	67:27:0012718	67:27:0014032	67:27:0020614	67:27:0031221
265	67:18:2260101	67:27:0012719	67:27:0014033	67:27:0020615	67:27:0031222
266	67:18:2270101	67:27:0012720	67:27:0014034	67:27:0020616	67:27:0031223
267	67:18:2280101	67:27:0012721	67:27:0014035	67:27:0020618	67:27:0031224
268	67:18:2290101	67:27:0012722	67:27:0014036	67:27:0020619	67:27:0031225
269	67:18:2300101	67:27:0012723	67:27:0014037	67:27:0020620	67:27:0031226
270	67:18:2300201	67:27:0012724	67:27:0014038	67:27:0020621	67:27:0031227
271	67:18:2310101	67:27:0012725	67:27:0014039	67:27:0020622	67:27:0031228
272	67:18:2320101	67:27:0012726	67:27:0014040	67:27:0020624	67:27:0031230
273	67:18:2330101	67:27:0012727	67:27:0014041	67:27:0020625	67:27:0031231
274	67:18:2340101	67:27:0012728	67:27:0014043	67:27:0020626	67:27:0031232
275	67:18:2350101	67:27:0012729	67:27:0014045	67:27:0020627	67:27:0031235
276	67:18:2350201	67:27:0012730	67:27:0014046	67:27:0020628	67:27:0031237
277	67:18:2360101	67:27:0012731	67:27:0014047	67:27:0020629	67:27:0031238
278	67:18:2370101	67:27:0012732	67:27:0014048	67:27:0020630	67:27:0031239
279	67:18:2380101	67:27:0012733	67:27:0014049	67:27:0020631	67:27:0031240
280	67:18:2500101	67:27:0012734	67:27:0014101	67:27:0020632	67:27:0031241
281	67:18:2500201	67:27:0012735	67:27:0014102	67:27:0020633	67:27:0031242
282	67:18:2510101	67:27:0012736	67:27:0014104	67:27:0020634	67:27:0031243
283	67:18:2510201	67:27:0012737	67:27:0014105	67:27:0020635	67:27:0031245
284	67:18:2520101	67:27:0012738	67:27:0014107	67:27:0020636	67:27:0031246
285	67:18:2530101	67:27:0012801	67:27:0014108	67:27:0020637	67:27:0031247
286	67:18:2530201	67:27:0012802	67:27:0014109	67:27:0020638	67:27:0031248
287	67:18:2540101	67:27:0012803	67:27:0014110	67:27:0020639	67:27:0031249
288	67:18:2550101	67:27:0012804	67:27:0014111	67:27:0020640	67:27:0031250
289	67:18:2550201	67:27:0012805	67:27:0014112	67:27:0020641	67:27:0031251
290	67:18:2640101	67:27:0012806	67:27:0014113	67:27:0020642	67:27:0031252
291	67:18:2650101	67:27:0012807	67:27:0014114	67:27:0020701	67:27:0031253

292	67:18:2660101	67:27:0012808	67:27:0014115	67:27:0020702	67:27:0031260
293	67:18:2670101	67:27:0012809	67:27:0014116	67:27:0020703	67:27:0031261
294	67:18:2710101	67:27:0012810	67:27:0014203	67:27:0020704	67:27:0031262
295	67:18:2720101	67:27:0012811	67:27:0014204	67:27:0020705	67:27:0031263
296	67:18:2870101	67:27:0012812	67:27:0014205	67:27:0020706	67:27:0031264
297	67:18:2950101	67:27:0012813	67:27:0014207	67:27:0020707	67:27:0031265
298	67:18:2960101	67:27:0012814	67:27:0014208	67:27:0020708	67:27:0031266
299	67:18:2970101	67:27:0012815	67:27:0014209	67:27:0020709	67:27:0031267
300	67:18:2980101	67:27:0012816	67:27:0014210	67:27:0020710	67:27:0031268
301	67:18:2990101	67:27:0012817	67:27:0014211	67:27:0020801	67:27:0031269
302	67:18:3000101	67:27:0012818	67:27:0014212	67:27:0020802	67:27:0031270
303	67:18:3010101	67:27:0012819	67:27:0014213	67:27:0020803	67:27:0031271
304	67:18:3030101	67:27:0012820	67:27:0014214	67:27:0020804	67:27:0031272
305	67:18:3040101	67:27:0012821	67:27:0014215	67:27:0020805	67:27:0031273
306	67:18:3050101	67:27:0012822	67:27:0014216	67:27:0020807	67:27:0031274
307	67:18:3650101	67:27:0012823	67:27:0014217	67:27:0020808	67:27:0031275
308	67:18:3660101	67:27:0012824	67:27:0014218	67:27:0020809	67:27:0031276
309	67:18:3660201	67:27:0012825	67:27:0014219	67:27:0020810	67:27:0031277
310	67:18:3660301	67:27:0012826	67:27:0014220	67:27:0020811	67:27:0031278
311	67:18:3670101	67:27:0012827	67:27:0014221	67:27:0020814	67:27:0031279
312	67:18:3680101	67:27:0012828	67:27:0014222	67:27:0020815	67:27:0031280
313	67:18:3700101	67:27:0012829	67:27:0014223	67:27:0020816	67:27:0031281
314	67:18:3750101	67:27:0012830	67:27:0014224	67:27:0020817	67:27:0031282
315	67:18:3760101	67:27:0012831	67:27:0014225	67:27:0020818	67:27:0031283
316	67:18:3790101	67:27:0012832	67:27:0014226	67:27:0020819	67:27:0031284
317	67:18:3800101	67:27:0012833	67:27:0014227	67:27:0020820	67:27:0031285
318	67:18:3800201	67:27:0012834	67:27:0014228	67:27:0020821	67:27:0031286
319	67:18:3800301	67:27:0012835	67:27:0014229	67:27:0020822	67:27:0031287
320	67:18:3800401	67:27:0012836	67:27:0014302	67:27:0020823	67:27:0031288
321	67:18:3800501	67:27:0012837	67:27:0014303	67:27:0020824	67:27:0031289
322	67:18:3800601	67:27:0012838	67:27:0014304	67:27:0020825	67:27:0031290
323	67:18:3820101	67:27:0012839	67:27:0014305	67:27:0020826	67:27:0031291
324	67:18:3830101	67:27:0012840	67:27:0014306	67:27:0020827	67:27:0031292
325	67:18:3840101	67:27:0012841	67:27:0014307	67:27:0020828	67:27:0031293
326	67:18:3850101	67:27:0012842	67:27:0014308	67:27:0020829	67:27:0031301
327	67:18:3870101	67:27:0012843	67:27:0014309	67:27:0020830	67:27:0031302
328	67:18:3880101	67:27:0012844	67:27:0014310	67:27:0020832	67:27:0031303
329	67:27:0000000	67:27:0012845	67:27:0014311	67:27:0020833	67:27:0031304
330	67:27:0010101	67:27:0012846	67:27:0014312	67:27:0020834	67:27:0031305
331	67:27:0010102	67:27:0012847	67:27:0014313	67:27:0020835	67:27:0031306
332	67:27:0010103	67:27:0012848	67:27:0014314	67:27:0020837	67:27:0031307
333	67:27:0010201	67:27:0012849	67:27:0014315	67:27:0020838	67:27:0031308
334	67:27:0010202	67:27:0012850	67:27:0014316	67:27:0020839	67:27:0031309
335	67:27:0010203	67:27:0012851	67:27:0014317	67:27:0020840	67:27:0031310
336	67:27:0010204	67:27:0012852	67:27:0014318	67:27:0020841	67:27:0031311
337	67:27:0010205	67:27:0012901	67:27:0014319	67:27:0020842	67:27:0031312

338	67:27:0010206	67:27:0012902	67:27:0014320	67:27:0020843	67:27:0031313
339	67:27:0010207	67:27:0012903	67:27:0014321	67:27:0020844	67:27:0031314
340	67:27:0010208	67:27:0013001	67:27:0014322	67:27:0020845	67:27:0031315
341	67:27:0010209	67:27:0013002	67:27:0014323	67:27:0020846	67:27:0031316
342	67:27:0010210	67:27:0013003	67:27:0014324	67:27:0020848	67:27:0031317
343	67:27:0010211	67:27:0013004	67:27:0014325	67:27:0020849	67:27:0031318
344	67:27:0010212	67:27:0013005	67:27:0014326	67:27:0020850	67:27:0031319
345	67:27:0010213	67:27:0013006	67:27:0014327	67:27:0020851	67:27:0031320
346	67:27:0010214	67:27:0013007	67:27:0014328	67:27:0020852	67:27:0031321
347	67:27:0010215	67:27:0013008	67:27:0014329	67:27:0020853	67:27:0031322
348	67:27:0010216	67:27:0013009	67:27:0014330	67:27:0020854	67:27:0031323
349	67:27:0010217	67:27:0013010	67:27:0014331	67:27:0020855	67:27:0031324
350	67:27:0010218	67:27:0013011	67:27:0014332	67:27:0020856	67:27:0031325
351	67:27:0010219	67:27:0013012	67:27:0014333	67:27:0020857	67:27:0031326
352	67:27:0010220	67:27:0013013	67:27:0014334	67:27:0020858	67:27:0031327
353	67:27:0010221	67:27:0013014	67:27:0014335	67:27:0020859	67:27:0031328
354	67:27:0010222	67:27:0013015	67:27:0014336	67:27:0020860	67:27:0031329
355	67:27:0010223	67:27:0013016	67:27:0014337	67:27:0020861	67:27:0031330
356	67:27:0010224	67:27:0013019	67:27:0014338	67:27:0020862	67:27:0031401
357	67:27:0010225	67:27:0013020	67:27:0014339	67:27:0020863	67:27:0031402
358	67:27:0010226	67:27:0013021	67:27:0014340	67:27:0020864	67:27:0031403
359	67:27:0010227	67:27:0013022	67:27:0014341	67:27:0020865	67:27:0031404
360	67:27:0010228	67:27:0013023	67:27:0014401	67:27:0020867	67:27:0031405
361	67:27:0010229	67:27:0013024	67:27:0014501	67:27:0020870	67:27:0031406
362	67:27:0010230	67:27:0013025	67:27:0014502	67:27:0020873	67:27:0031407
363	67:27:0010231	67:27:0013026	67:27:0014503	67:27:0020874	67:27:0031408
364	67:27:0010232	67:27:0013027	67:27:0014504	67:27:0020875	67:27:0031409
365	67:27:0010233	67:27:0013028	67:27:0014505	67:27:0020876	67:27:0031410
366	67:27:0010234	67:27:0013029	67:27:0014506	67:27:0020877	67:27:0031411
367	67:27:0010235	67:27:0013030	67:27:0014507	67:27:0020901	67:27:0031412
368	67:27:0010236	67:27:0013101	67:27:0014508	67:27:0020902	67:27:0031413
369	67:27:0010237	67:27:0013102	67:27:0014509	67:27:0020903	67:27:0031415
370	67:27:0010238	67:27:0013103	67:27:0014510	67:27:0020904	67:27:0031416
371	67:27:0010249	67:27:0013104	67:27:0014511	67:27:0020905	67:27:0031417
372	67:27:0010250	67:27:0013105	67:27:0014512	67:27:0020906	67:27:0031418
373	67:27:0010251	67:27:0013106	67:27:0014513	67:27:0020907	67:27:0031423
374	67:27:0010252	67:27:0013107	67:27:0014514	67:27:0020908	67:27:0031431
375	67:27:0010253	67:27:0013108	67:27:0014515	67:27:0020909	67:27:0031432
376	67:27:0010254	67:27:0013117	67:27:0014516	67:27:0020910	67:27:0031433
377	67:27:0010255	67:27:0013139	67:27:0014517	67:27:0020911	67:27:0031434
378	67:27:0010256	67:27:0013140	67:27:0014518	67:27:0020912	67:27:0031435
379	67:27:0010257	67:27:0013141	67:27:0014519	67:27:0020913	67:27:0031437
380	67:27:0010258	67:27:0013142	67:27:0014520	67:27:0020914	67:27:0031438
381	67:27:0010306	67:27:0013143	67:27:0014521	67:27:0020915	67:27:0031439
382	67:27:0010309	67:27:0013144	67:27:0014522	67:27:0020916	67:27:0031440
383	67:27:0010310	67:27:0013145	67:27:0014523	67:27:0020917	67:27:0031441

384	67:27:0010311	67:27:0013146	67:27:0014524	67:27:0020918	67:27:0031442
385	67:27:0010312	67:27:0013147	67:27:0014525	67:27:0020919	67:27:0031443
386	67:27:0010313	67:27:0013148	67:27:0014526	67:27:0020920	67:27:0031444
387	67:27:0010314	67:27:0013201	67:27:0014527	67:27:0020921	67:27:0031445
388	67:27:0010315	67:27:0013202	67:27:0014528	67:27:0020922	67:27:0031446
389	67:27:0010401	67:27:0013203	67:27:0014529	67:27:0020923	67:27:0031447
390	67:27:0010402	67:27:0013204	67:27:0014530	67:27:0020924	67:27:0031450
391	67:27:0010403	67:27:0013205	67:27:0014531	67:27:0020925	67:27:0031451
392	67:27:0010404	67:27:0013206	67:27:0014532	67:27:0020927	67:27:0031501
393	67:27:0010405	67:27:0013207	67:27:0014533	67:27:0020928	67:27:0031502
394	67:27:0010406	67:27:0013208	67:27:0014534	67:27:0020929	67:27:0031503
395	67:27:0010407	67:27:0013209	67:27:0014535	67:27:0021001	67:27:0031504
396	67:27:0010408	67:27:0013210	67:27:0014536	67:27:0021002	67:27:0031505
397	67:27:0010409	67:27:0013301	67:27:0014537	67:27:0021003	67:27:0031506
398	67:27:0010410	67:27:0013302	67:27:0014538	67:27:0021004	67:27:0031507
399	67:27:0010412	67:27:0013303	67:27:0014539	67:27:0021005	67:27:0031509
400	67:27:0010413	67:27:0013304	67:27:0014540	67:27:0021006	67:27:0031510
401	67:27:0010414	67:27:0013305	67:27:0014541	67:27:0021007	67:27:0031511
402	67:27:0010415	67:27:0013306	67:27:0014542	67:27:0021008	67:27:0031512
403	67:27:0010416	67:27:0013307	67:27:0014543	67:27:0021009	67:27:0031513
404	67:27:0010417	67:27:0013308	67:27:0014544	67:27:0021010	67:27:0031514
405	67:27:0010418	67:27:0013309	67:27:0014545	67:27:0021011	67:27:0031515
406	67:27:0010419	67:27:0013310	67:27:0014546	67:27:0021012	67:27:0031516
407	67:27:0010501	67:27:0013311	67:27:0014547	67:27:0021013	67:27:0031601
408	67:27:0010502	67:27:0013312	67:27:0014548	67:27:0021014	67:27:0031602
409	67:27:0010503	67:27:0013313	67:27:0014549	67:27:0021015	67:27:0031701
410	67:27:0010504	67:27:0013314	67:27:0014550	67:27:0021016	67:27:0031702
411	67:27:0010505	67:27:0013315	67:27:0014551	67:27:0021017	67:27:0031703
412	67:27:0010506	67:27:0013320	67:27:0014552	67:27:0021018	67:27:0031704
413	67:27:0010507	67:27:0013321	67:27:0014553	67:27:0021019	67:27:0031705
414	67:27:0010508	67:27:0013322	67:27:0014554	67:27:0021020	67:27:0031706
415	67:27:0010509	67:27:0013323	67:27:0014555	67:27:0021021	67:27:0031707
416	67:27:0010510	67:27:0013324	67:27:0014556	67:27:0021022	67:27:0031708
417	67:27:0010511	67:27:0013325	67:27:0014557	67:27:0021023	67:27:0031709
418	67:27:0010512	67:27:0013326	67:27:0014558	67:27:0021025	67:27:0031710
419	67:27:0010513	67:27:0013327	67:27:0014559	67:27:0021026	67:27:0031711
420	67:27:0010514	67:27:0013328	67:27:0014560	67:27:0021027	67:27:0031713
421	67:27:0010515	67:27:0013329	67:27:0014561	67:27:0021028	67:27:0031714
422	67:27:0010516	67:27:0013330	67:27:0014562	67:27:0021050	67:27:0031715
423	67:27:0010517	67:27:0013331	67:27:0014564	67:27:0021051	67:27:0031716
424	67:27:0010518	67:27:0013332	67:27:0014566	67:27:0021052	67:27:0031717
425	67:27:0010519	67:27:0013333	67:27:0014567	67:27:0021053	67:27:0031718
426	67:27:0010520	67:27:0013334	67:27:0014601	67:27:0021054	67:27:0031719
427	67:27:0010521	67:27:0013335	67:27:0014602	67:27:0021055	67:27:0031720
428	67:27:0010522	67:27:0013336	67:27:0014603	67:27:0021056	67:27:0031721
429	67:27:0010523	67:27:0013337	67:27:0014604	67:27:0021057	67:27:0031723

430	67:27:0010524	67:27:0013338	67:27:0014605	67:27:0021058	67:27:0031724
431	67:27:0010525	67:27:0013339	67:27:0014606	67:27:0021059	67:27:0031725
432	67:27:0010526	67:27:0013340	67:27:0014607	67:27:0021060	67:27:0031726
433	67:27:0010527	67:27:0013341	67:27:0014608	67:27:0021061	67:27:0031727
434	67:27:0010528	67:27:0013342	67:27:0014609	67:27:0021062	67:27:0031728
435	67:27:0010529	67:27:0013343	67:27:0014610	67:27:0021063	67:27:0031729
436	67:27:0010530	67:27:0013344	67:27:0014611	67:27:0021064	67:27:0031730
437	67:27:0010601	67:27:0013345	67:27:0014612	67:27:0021065	67:27:0031731
438	67:27:0010602	67:27:0013346	67:27:0014701	67:27:0021066	67:27:0031732
439	67:27:0010603	67:27:0013351	67:27:0014702	67:27:0021067	67:27:0031733
440	67:27:0010604	67:27:0013402	67:27:0014703	67:27:0021068	67:27:0031734
441	67:27:0010605	67:27:0013403	67:27:0014704	67:27:0021069	67:27:0031735
442	67:27:0010701	67:27:0013405	67:27:0014705	67:27:0021070	67:27:0031741
443	67:27:0010702	67:27:0013408	67:27:0014706	67:27:0021071	67:27:0031742
444	67:27:0010703	67:27:0013409	67:27:0014707	67:27:0021072	67:27:0031743
445	67:27:0010704	67:27:0013410	67:27:0014708	67:27:0021073	67:27:0031744
446	67:27:0010705	67:27:0013412	67:27:0014709	67:27:0021074	67:27:0031745
447	67:27:0010706	67:27:0013413	67:27:0014710	67:27:0021075	67:27:0031746
448	67:27:0010707	67:27:0013414	67:27:0014711	67:27:0021076	67:27:0031747
449	67:27:0010708	67:27:0013415	67:27:0014712	67:27:0021077	67:27:0031748
450	67:27:0010801	67:27:0013416	67:27:0014713	67:27:0021078	67:27:0031801
451	67:27:0010802	67:27:0013418	67:27:0014714	67:27:0021079	67:27:0031802
452	67:27:0010901	67:27:0013419	67:27:0014715	67:27:0021080	67:27:0031803
453	67:27:0010902	67:27:0013420	67:27:0014716	67:27:0021081	67:27:0031804
454	67:27:0010903	67:27:0013422	67:27:0014717	67:27:0021082	67:27:0031805
455	67:27:0010904	67:27:0013423	67:27:0014718	67:27:0021083	67:27:0031807
456	67:27:0010905	67:27:0013424	67:27:0014719	67:27:0021084	67:27:0031808
457	67:27:0010906	67:27:0013425	67:27:0014720	67:27:0021085	67:27:0031809
458	67:27:0010907	67:27:0013426	67:27:0014721	67:27:0021086	67:27:0031901
459	67:27:0010908	67:27:0013427	67:27:0014722	67:27:0030101	67:27:0031902
460	67:27:0010909	67:27:0013428	67:27:0014723	67:27:0030102	67:27:0031903
461	67:27:0010910	67:27:0013429	67:27:0014724	67:27:0030103	67:27:0031904
462	67:27:0010911	67:27:0013430	67:27:0014725	67:27:0030105	67:27:0031905
463	67:27:0010912	67:27:0013431	67:27:0014726	67:27:0030106	67:27:0031906
464	67:27:0010913	67:27:0013432	67:27:0014727	67:27:0030107	67:27:0031907
465	67:27:0010914	67:27:0013433	67:27:0014728	67:27:0030108	67:27:0031908
466	67:27:0010915	67:27:0013434	67:27:0014729	67:27:0030109	67:27:0031909
467	67:27:0010916	67:27:0013435	67:27:0014730	67:27:0030110	67:27:0031910
468	67:27:0010917	67:27:0013436	67:27:0014731	67:27:0030111	67:27:0031911
469	67:27:0010918	67:27:0013437	67:27:0014732	67:27:0030112	67:27:0031912
470	67:27:0010919	67:27:0013438	67:27:0014733	67:27:0030113	67:27:0031913
471	67:27:0010920	67:27:0013439	67:27:0014734	67:27:0030114	67:27:0031914
472	67:27:0010921	67:27:0013440	67:27:0014735	67:27:0030115	67:27:0031915
473	67:27:0010922	67:27:0013441	67:27:0014736	67:27:0030116	67:27:0031916
474	67:27:0010923	67:27:0013442	67:27:0014737	67:27:0030117	67:27:0031917
475	67:27:0010924	67:27:0013443	67:27:0014738	67:27:0030125	67:27:0031918

476	67:27:0010925	67:27:0013444	67:27:0014739	67:27:0030126	67:27:0031919
477	67:27:0010926	67:27:0013445	67:27:0014740	67:27:0030127	67:27:0031920
478	67:27:0010927	67:27:0013446	67:27:0014741	67:27:0030128	67:27:0031921
479	67:27:0010928	67:27:0013447	67:27:0014742	67:27:0030129	67:27:0031922
480	67:27:0010929	67:27:0013448	67:27:0014743	67:27:0030130	67:27:0031923
481	67:27:0010930	67:27:0013449	67:27:0014744	67:27:0030131	67:27:0031924
482	67:27:0011001	67:27:0013450	67:27:0014801	67:27:0030132	67:27:0031925
483	67:27:0011008	67:27:0013451	67:27:0014802	67:27:0030133	67:27:0031926
484	67:27:0011009	67:27:0013452	67:27:0014803	67:27:0030134	67:27:0031927
485	67:27:0011010	67:27:0013453	67:27:0014804	67:27:0030135	67:27:0031928
486	67:27:0011011	67:27:0013454	67:27:0014805	67:27:0030201	67:27:0031929
487	67:27:0011014	67:27:0013455	67:27:0014810	67:27:0030202	67:27:0031930
488	67:27:0011015	67:27:0013456	67:27:0014811	67:27:0030203	67:27:0031931
489	67:27:0011016	67:27:0013501	67:27:0014812	67:27:0030204	67:27:0031932
490	67:27:0011017	67:27:0013502	67:27:0014813	67:27:0030205	67:27:0031933
491	67:27:0011018	67:27:0013503	67:27:0014814	67:27:0030206	67:27:0031934
492	67:27:0011019	67:27:0013504	67:27:0014901	67:27:0030207	67:27:0031935
493	67:27:0011020	67:27:0013505	67:27:0014902	67:27:0030208	67:27:0031936
494	67:27:0011028	67:27:0013506	67:27:0014903	67:27:0030209	67:27:0031937
495	67:27:0011029	67:27:0013507	67:27:0014904	67:27:0030210	67:27:0031938
496	67:27:0011030	67:27:0013508	67:27:0015001	67:27:0030211	67:27:0031939
497	67:27:0011101	67:27:0013509	67:27:0015002	67:27:0030212	67:27:0031940
498	67:27:0011102	67:27:0013510	67:27:0015003	67:27:0030213	67:27:0031942
499	67:27:0011103	67:27:0013511	67:27:0015004	67:27:0030214	67:27:0031943
500	67:27:0011104	67:27:0013512	67:27:0015005	67:27:0030215	67:27:0031944
501	67:27:0011105	67:27:0013513	67:27:0015006	67:27:0030301	67:27:0031945
502	67:27:0011106	67:27:0013514	67:27:0015007	67:27:0030302	67:27:0035102
503	67:27:0011107	67:27:0013515	67:27:0015008	67:27:0030303	67:27:0030304
504	67:27:0011108	67:27:0013516	67:27:0015009	–	–

10.4. Муниципальные образования, в границах территорий которых полностью или частично расположена шестая подзона приаэродромной территории аэродрома гражданской авиации Смоленск (Северный), приведены в таблице 7.3.

Таблица 7.3

№ п/п	Муниципальные образования
1	городской округ Смоленск
2	Смоленский муниципальный округ
3	Кардымовский муниципальный округ

10.5. Графическое изображение границ шестой подзоны приаэродромной территории аэродрома гражданской авиации Смоленск (Северный) приведено на схеме 7.

Схема 7

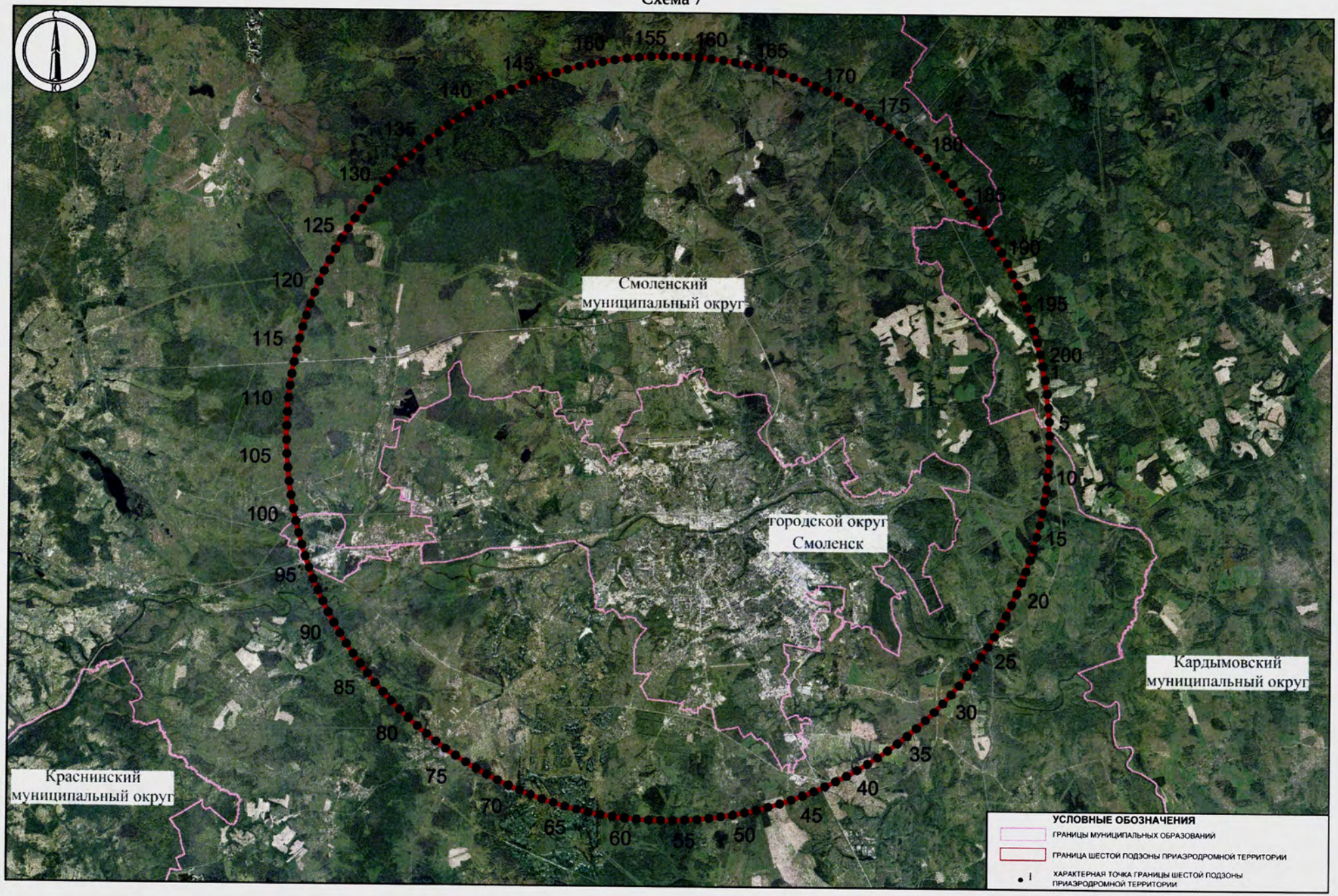
Смоленский муниципальный округ
городской округ Смоленск
Кардымовский муниципальный округ
Краснинский муниципальный округ
УСЛОВНЫЕ ОБОЗНАЧЕНИЯ
ГРАНИЦЫ МУНИЦИПАЛЬНЫХ ОБРАЗОВАНИЙ
ГРАНИЦА ШЕСТОЙ ПОДЗОНЫ ПРИАЭРОДРОМНОЙ ТЕРРИТОРИИ
ХАРАКТЕРНАЯ ТОЧКА ГРАНИЦЫ ШЕСТОЙ ПОДЗОНЫ ПРИАЭРОДРОМНОЙ ТЕРРИТОРИИ

11. Описание границ седьмой подзоны:

11.1. Седьмая подзона приаэродромной территории аэродрома гражданской авиации Смоленск (Северный) определена из условий воздействия авиационного шума и включает территорию, ограниченную контуром эквивалентного уровня звука для дневного и ночного времени суток.

Седьмая подзона состоит из следующих зон (секторов):

зоны (сектора) ограниченного строительства нормируемых объектов при условии обязательного выполнения проектных мероприятий по защите от шума (далее – сектор 7.1);

зоны (сектора) запрета строительства нормируемых объектов из условий воздействия авиационного шума (далее – сектор 7.2).

11.2. Перечень координат характерных точек границ седьмой подзоны приаэродромной территории аэродрома гражданской авиации Смоленск (Северный) приведен в таблице 8.1.

Таблица 8.1

Обозначение характерных точек границ	Координаты МСК-67, зона 1	
	X	Y
1	464750,89	1219179,08
2	464748,43	1219179,96
3	464745,27	1219181,24
4	464735,16	1219188,03
5	464732,79	1219189,92
6	464725,05	1219196,62
7	464721,57	1219199,91
8	464714,92	1219206,83
9	464712,14	1219209,90
10	464704,79	1219218,91
11	464704,00	1219219,91
12	464696,86	1219229,92
13	464694,63	1219233,56
14	464691,08	1219239,94
15	464686,41	1219249,97
16	464684,43	1219254,91
17	464682,43	1219260,00
18	464679,03	1219270,04
19	464676,18	1219280,08
20	464674,16	1219288,60
21	464673,79	1219290,12
22	464671,77	1219300,17

Обозначение характерных точек границ	Координаты МСК-67, зона 1	
	X	Y
23	464670,13	1219310,22
24	464668,81	1219320,27
25	464667,79	1219330,32
26	464667,01	1219340,37
27	464666,42	1219350,43
28	464665,98	1219360,48
29	464665,78	1219370,54
30	464665,77	1219380,60
31	464665,80	1219390,66
32	464666,77	1219400,72
33	464667,91	1219410,79
34	464668,26	1219420,85
35	464668,29	1219430,91
36	464668,68	1219440,97
37	464669,40	1219451,03
38	464670,43	1219461,10
39	464671,76	1219471,16
40	464672,92	1219478,41
41	464673,36	1219481,23
42	464675,08	1219491,30
43	464676,46	1219501,37
44	464677,71	1219511,44

Обозначение характерных точек границ	Координаты МСК-67, зона 1	
	X	Y
45	464679,28	1219521,51
46	464681,15	1219531,58
47	464682,59	1219538,29
48	464683,29	1219541,65
49	464685,66	1219551,72
50	464688,29	1219561,80
51	464691,16	1219571,88
52	464692,40	1219575,98
53	464694,19	1219581,95
54	464697,38	1219592,03
55	464700,66	1219602,11
56	464702,26	1219606,95
57	464703,97	1219612,19
58	464707,31	1219622,27
59	464710,21	1219632,35
60	464712,09	1219642,22
61	464712,12	1219642,42
62	464714,02	1219652,49
63	464716,05	1219662,57
64	464718,19	1219672,64
65	464720,42	1219682,71
66	464721,84	1219688,87
67	464722,71	1219692,79
68	464725,04	1219702,86
69	464727,46	1219712,93
70	464729,97	1219723,01
71	464731,64	1219729,15
72	464732,67	1219733,08
73	464735,44	1219743,16
74	464738,33	1219753,24
75	464741,24	1219763,32
76	464741,47	1219764,09
77	464744,14	1219773,39
78	464747,14	1219783,47
79	464750,23	1219793,55
80	464751,31	1219796,96
81	464753,38	1219803,63
82	464756,43	1219813,71
83	464758,04	1219823,78
84	464759,11	1219833,84
85	464760,22	1219843,91
86	464761,02	1219851,20
87	464761,31	1219853,97
88	464762,38	1219864,04
89	464763,46	1219874,11
90	464764,57	1219884,17
91	464765,73	1219894,24

Обозначение характерных точек границ	Координаты МСК-67, зона 1	
	X	Y
92	464766,94	1219904,30
93	464768,22	1219914,37
94	464769,60	1219924,44
95	464770,56	1219930,90
96	464771,06	1219934,51
97	464772,63	1219944,58
98	464774,33	1219954,65
99	464776,19	1219964,72
100	464778,09	1219974,79
101	464780,23	1219984,86
102	464780,26	1219985,00
103	464782,50	1219994,93
104	464784,97	1220005,01
105	464787,69	1220015,08
106	464790,07	1220023,24
107	464790,62	1220025,16
108	464793,60	1220035,24
109	464796,81	1220045,32
110	464799,51	1220055,40
111	464799,90	1220058,24
112	464800,87	1220065,46
113	464801,73	1220075,53
114	464802,64	1220085,59
115	464803,62	1220095,66
116	464804,60	1220105,72
117	464805,57	1220115,79
118	464806,51	1220125,85
119	464807,41	1220135,92
120	464808,24	1220145,98
121	464809,00	1220156,04
122	464809,30	1220160,14
123	464809,70	1220166,11
124	464810,36	1220176,17
125	464810,99	1220186,23
126	464811,60	1220196,30
127	464812,23	1220206,36
128	464812,92	1220216,42
129	464813,54	1220226,48
130	464814,30	1220236,55
131	464815,26	1220246,61
132	464816,47	1220256,68
133	464817,97	1220266,75
134	464818,64	1220270,44
135	464819,74	1220276,82
136	464821,83	1220286,89
137	464824,23	1220296,96
138	464826,98	1220307,04

Обозначение характерных точек границ	Координаты МСК-67, зона 1	
	X	Y
139	464828,43	1220311,69
140	464830,04	1220317,12
141	464833,38	1220327,20
142	464837,08	1220337,28
143	464838,29	1220340,82
144	464840,45	1220347,36
145	464842,88	1220357,44
146	464844,15	1220367,50
147	464845,43	1220377,57
148	464846,75	1220387,64
149	464847,99	1220397,06
150	464848,07	1220397,71
151	464849,24	1220407,77
152	464850,32	1220417,84
153	464851,22	1220427,90
154	464851,86	1220437,96
155	464852,25	1220448,03
156	464852,45	1220458,09
157	464852,76	1220468,15
158	464852,99	1220478,21
159	464853,22	1220488,27
160	464853,32	1220498,33
161	464853,31	1220508,38
162	464853,20	1220518,44
163	464852,88	1220528,50
164	464852,50	1220538,55
165	464852,09	1220548,61
166	464851,71	1220558,67
167	464851,40	1220568,72
168	464851,24	1220578,78
169	464851,27	1220588,84
170	464851,57	1220598,90
171	464852,17	1220608,96
172	464853,12	1220619,03
173	464854,43	1220629,09
174	464854,75	1220631,02
175	464854,43	1220639,15
176	464854,38	1220649,21
177	464854,67	1220659,27
178	464855,29	1220669,34
179	464856,20	1220679,39
180	464856,21	1220679,40
181	464857,31	1220689,47
182	464858,59	1220699,53
183	464859,98	1220709,60
184	464861,42	1220719,67
185	464862,86	1220729,74

Обозначение характерных точек границ	Координаты МСК-67, зона 1	
	X	Y
186	464864,26	1220739,80
187	464865,50	1220749,87
188	464865,79	1220752,49
189	464866,56	1220759,94
190	464867,51	1220770,00
191	464868,36	1220780,06
192	464869,13	1220790,13
193	464869,80	1220800,19
194	464870,71	1220810,26
195	464871,33	1220820,32
196	464871,83	1220830,38
197	464872,02	1220840,44
198	464872,00	1220850,50
199	464871,85	1220860,56
200	464871,62	1220870,61
201	464871,36	1220880,67
202	464871,12	1220890,73
203	464870,92	1220900,78
204	464869,91	1220910,84
205	464868,14	1220920,88
206	464865,58	1220930,93
207	464864,60	1220935,18
208	464863,19	1220940,97
209	464861,06	1220951,01
210	464859,24	1220961,06
211	464857,76	1220971,11
212	464856,55	1220981,16
213	464855,64	1220991,21
214	464855,04	1221001,27
215	464854,72	1221011,32
216	464854,66	1221021,38
217	464854,80	1221031,44
218	464855,13	1221041,50
219	464855,50	1221051,56
220	464855,86	1221061,62
221	464856,26	1221071,69
222	464856,66	1221081,75
223	464857,03	1221091,81
224	464857,37	1221101,87
225	464857,68	1221111,93
226	464857,93	1221121,99
227	464858,12	1221132,05
228	464858,24	1221142,11
229	464858,32	1221152,17
230	464858,37	1221162,23
231	464858,43	1221172,29
232	464858,47	1221182,35

Обозначение характерных точек границ	Координаты МСК-67, зона 1	
	X	Y
233	464858,61	1221192,40
234	464858,90	1221202,47
235	464858,18	1221212,52
236	464856,06	1221222,56
237	464854,11	1221232,61
238	464852,54	1221240,97
239	464852,22	1221242,66
240	464850,41	1221252,70
241	464848,81	1221262,75
242	464847,41	1221272,80
243	464846,20	1221282,85
244	464845,20	1221292,90
245	464844,39	1221302,96
246	464843,59	1221313,01
247	464842,93	1221323,06
248	464842,40	1221333,12
249	464841,99	1221343,18
250	464841,77	1221350,37
251	464841,68	1221353,23
252	464841,44	1221363,29
253	464841,26	1221373,35
254	464841,13	1221383,40
255	464841,05	1221393,46
256	464840,99	1221403,52
257	464840,93	1221413,58
258	464840,88	1221423,64
259	464840,82	1221433,70
260	464840,79	1221443,75
261	464840,24	1221453,81
262	464838,29	1221463,85
263	464836,20	1221473,90
264	464834,25	1221483,95
265	464832,35	1221493,99
266	464830,72	1221502,94
267	464830,51	1221504,04
268	464828,71	1221514,09
269	464826,88	1221524,13
270	464825,15	1221534,18
271	464823,51	1221544,23
272	464822,06	1221554,28
273	464820,70	1221564,33
274	464820,24	1221567,97
275	464819,39	1221574,38
276	464818,13	1221584,43
277	464816,94	1221594,48
278	464815,83	1221604,53
279	464814,82	1221614,58

Обозначение характерных точек границ	Координаты МСК-67, зона 1	
	X	Y
280	464813,88	1221624,63
281	464813,03	1221634,69
282	464811,90	1221644,74
283	464809,68	1221654,78
284	464809,61	1221655,08
285	464807,42	1221664,83
286	464805,25	1221674,87
287	464803,10	1221684,91
288	464801,07	1221694,96
289	464799,23	1221704,98
290	464799,22	1221705,01
291	464797,51	1221715,05
292	464796,02	1221725,10
293	464794,76	1221735,15
294	464793,76	1221745,21
295	464793,02	1221755,26
296	464792,57	1221765,32
297	464792,43	1221775,37
298	464791,89	1221785,43
299	464791,24	1221795,48
300	464790,75	1221805,54
301	464790,52	1221815,59
302	464790,58	1221825,65
303	464790,95	1221835,71
304	464791,65	1221845,78
305	464792,72	1221855,84
306	464793,12	1221865,90
307	464793,04	1221875,96
308	464793,36	1221886,02
309	464794,28	1221896,09
310	464795,35	1221906,15
311	464796,67	1221916,22
312	464797,80	1221923,68
313	464798,18	1221926,29
314	464799,83	1221936,36
315	464801,71	1221946,43
316	464803,86	1221956,50
317	464806,35	1221966,58
318	464807,55	1221970,83
319	464809,18	1221976,65
320	464812,39	1221986,73
321	464816,12	1221996,82
322	464817,42	1221999,95
323	464820,35	1222006,90
324	464825,24	1222016,99
325	464827,34	1222020,85
326	464830,86	1222027,09

Обозначение характерных точек границ	Координаты МСК-67, зона 1	
	X	Y
327	464837,30	1222037,06
328	464837,39	1222037,19
329	464845,92	1222047,30
330	464847,28	1222048,78
331	464855,68	1222057,43
332	464857,27	1222058,93
333	464867,12	1222067,56
334	464867,27	1222067,68
335	464877,28	1222075,12
336	464881,25	1222077,71
337	464887,30	1222081,43
338	464897,33	1222085,50
339	464899,33	1222085,99
340	464899,33	1222087,89
341	464899,37	1222097,95
342	464899,43	1222108,00
343	464899,53	1222118,06
344	464899,67	1222128,12
345	464899,85	1222138,18
346	464900,08	1222148,24
347	464900,35	1222158,30
348	464900,68	1222168,36
349	464901,04	1222178,43
350	464901,42	1222188,49
351	464901,82	1222198,55
352	464902,27	1222208,61
353	464902,83	1222218,67
354	464903,40	1222228,73
355	464903,99	1222238,80
356	464904,61	1222248,86
357	464905,24	1222258,92
358	464905,89	1222268,98
359	464906,17	1222273,13
360	464906,55	1222279,05
361	464907,22	1222289,11
362	464907,90	1222299,17
363	464908,59	1222309,24
364	464909,30	1222319,30
365	464910,03	1222329,36
366	464910,77	1222339,43
367	464911,53	1222349,49
368	464912,32	1222359,55
369	464913,13	1222369,62
370	464913,97	1222379,68
371	464914,84	1222389,75
372	464915,42	1222396,22
373	464915,74	1222399,81

Обозначение характерных точек границ	Координаты МСК-67, зона 1	
	X	Y
374	464916,67	1222409,88
375	464917,64	1222419,94
376	464918,64	1222430,01
377	464919,67	1222440,07
378	464920,70	1222450,14
379	464921,74	1222460,20
380	464922,79	1222470,27
381	464923,86	1222480,33
382	464924,87	1222489,86
383	464924,93	1222490,40
384	464926,01	1222500,46
385	464927,09	1222510,53
386	464928,14	1222520,59
387	464929,21	1222530,66
388	464930,28	1222540,73
389	464931,36	1222550,79
390	464932,46	1222560,86
391	464933,56	1222570,92
392	464934,36	1222578,09
393	464934,68	1222580,99
394	464935,82	1222591,06
395	464936,97	1222601,12
396	464938,13	1222611,19
397	464939,31	1222621,25
398	464940,51	1222631,32
399	464941,73	1222641,39
400	464942,96	1222651,45
401	464943,89	1222658,89
402	464944,22	1222661,52
403	464945,52	1222671,59
404	464946,83	1222681,65
405	464948,17	1222691,72
406	464949,54	1222701,79
407	464950,93	1222711,86
408	464952,36	1222721,93
409	464953,48	1222729,74
410	464953,82	1222731,99
411	464955,35	1222742,06
412	464956,92	1222752,13
413	464958,52	1222762,20
414	464960,16	1222772,27
415	464961,84	1222782,34
416	464963,15	1222790,06
417	464963,57	1222792,41
418	464965,40	1222802,48
419	464967,26	1222812,55
420	464969,15	1222822,62

Обозначение характерных точек границ	Координаты МСК-67, зона 1	
	X	Y
421	464971,07	1222832,69
422	464972,87	1222842,06
423	464973,01	1222842,76
424	464975,16	1222852,84
425	464977,35	1222862,91
426	464979,60	1222872,98
427	464981,92	1222883,06
428	464982,64	1222886,16
429	464984,43	1222893,13
430	464987,04	1222903,21
431	464989,70	1222913,28
432	464992,40	1222923,36
433	464992,46	1222923,57
434	464995,32	1222933,44
435	464998,29	1222943,51
436	465001,30	1222953,59
437	465002,30	1222956,92
438	465004,51	1222963,67
439	465007,85	1222973,75
440	465011,22	1222983,83
441	465012,16	1222986,63
442	465014,87	1222993,92
443	465018,65	1223004,00
444	465022,05	1223013,00
445	465022,51	1223014,08
446	465026,78	1223024,17
447	465031,09	1223034,26
448	465031,95	1223036,28
449	465035,88	1223044,34
450	465040,80	1223054,44
451	465041,88	1223056,65
452	465046,32	1223064,53
453	465051,82	1223074,28
454	465052,05	1223074,63
455	465058,72	1223084,73
456	465061,78	1223089,39
457	465066,07	1223094,83
458	465071,76	1223102,11
459	465074,48	1223104,95
460	465081,75	1223112,62
461	465084,68	1223115,07
462	465091,75	1223121,07
463	465098,15	1223125,22
464	465101,77	1223127,60
465	465111,80	1223132,32
466	465121,84	1223135,30
467	465122,91	1223135,44

Обозначение характерных точек границ	Координаты МСК-67, зона 1	
	X	Y
468	465131,89	1223136,63
469	465141,95	1223136,28
470	465145,38	1223135,59
471	465152,02	1223134,24
472	465162,10	1223130,38
473	465170,22	1223125,69
474	465172,20	1223124,53
475	465182,31	1223116,46
476	465183,03	1223115,71
477	465192,44	1223105,82
478	465192,51	1223105,72
479	465200,00	1223095,71
480	465202,59	1223092,17
481	465206,48	1223085,69
482	465212,31	1223075,67
483	465212,76	1223074,88
484	465217,21	1223065,64
485	465221,86	1223055,62
486	465222,96	1223053,20
487	465225,93	1223045,58
488	465229,72	1223035,55
489	465233,19	1223025,99
490	465233,34	1223025,51
491	465236,49	1223015,48
492	465239,52	1223005,44
493	465242,43	1222995,40
494	465243,48	1222991,69
495	465245,08	1222985,36
496	465247,54	1222975,31
497	465249,92	1222965,27
498	465252,20	1222955,23
499	465253,82	1222947,85
500	465254,36	1222945,18
501	465256,32	1222935,14
502	465258,21	1222925,09
503	465260,03	1222915,04
504	465261,77	1222905,00
505	465263,44	1222894,95
506	465264,26	1222889,88
507	465265,00	1222884,90
508	465266,45	1222874,85
509	465267,79	1222864,80
510	465269,06	1222854,75
511	465270,23	1222844,70
512	465271,32	1222834,65
513	465272,35	1222824,60
514	465273,28	1222814,54

Обозначение характерных точек границ	Координаты МСК-67, зона 1	
	X	Y
515	465274,16	1222804,49
516	465274,93	1222795,31
517	465275,00	1222794,44
518	465275,77	1222784,38
519	465276,51	1222774,33
520	465277,20	1222764,28
521	465277,84	1222754,22
522	465278,43	1222744,17
523	465278,99	1222734,11
524	465279,50	1222724,06
525	465279,97	1222714,00
526	465280,39	1222703,95
527	465280,79	1222693,89
528	465281,15	1222683,83
529	465281,48	1222673,78
530	465281,78	1222663,72
531	465282,05	1222653,66
532	465282,30	1222643,61
533	465282,53	1222633,55
534	465282,74	1222623,49
535	465282,92	1222613,43
536	465283,09	1222603,38
537	465283,24	1222593,32
538	465283,37	1222583,26
539	465283,49	1222573,20
540	465283,59	1222563,15
541	465283,68	1222553,09
542	465283,75	1222543,03
543	465283,82	1222532,97
544	465283,87	1222522,91
545	465283,91	1222512,86
546	465283,94	1222502,80
547	465283,97	1222492,74
548	465284,02	1222482,68
549	465284,07	1222472,62
550	465284,11	1222462,56
551	465284,14	1222452,50
552	465284,16	1222442,45
553	465284,17	1222432,39
554	465284,17	1222422,33
555	465284,17	1222412,27
556	465284,15	1222402,21
557	465284,10	1222392,15
558	465284,00	1222382,09
559	465283,88	1222372,03
560	465283,72	1222361,97
561	465283,53	1222351,91

Обозначение характерных точек границ	Координаты МСК-67, зона 1	
	X	Y
562	465283,32	1222341,85
563	465283,08	1222331,79
564	465282,81	1222321,73
565	465282,53	1222311,67
566	465282,23	1222301,61
567	465281,92	1222291,55
568	465281,59	1222281,49
569	465281,25	1222271,43
570	465280,89	1222261,37
571	465280,52	1222251,31
572	465280,14	1222241,25
573	465279,74	1222231,19
574	465279,32	1222221,13
575	465278,88	1222211,06
576	465278,76	1222208,42
577	465278,43	1222201,00
578	465277,96	1222190,94
579	465277,41	1222180,88
580	465276,79	1222170,82
581	465276,15	1222160,75
582	465275,49	1222150,69
583	465274,80	1222140,63
584	465274,06	1222130,56
585	465273,26	1222120,50
586	465272,41	1222110,44
587	465271,52	1222100,37
588	465270,59	1222090,31
589	465269,62	1222080,24
590	465269,54	1222079,46
591	465268,64	1222070,18
592	465268,34	1222067,17
593	465269,62	1222066,71
594	465279,72	1222061,47
595	465281,44	1222060,20
596	465289,83	1222053,51
597	465293,56	1222050,22
598	465299,95	1222044,04
599	465303,61	1222040,23
600	465310,08	1222032,79
601	465312,21	1222030,23
602	465319,69	1222020,22
603	465320,22	1222019,43
604	465326,07	1222010,20
605	465330,40	1222001,64
606	465331,11	1222000,17
607	465335,36	1221990,14
608	465338,96	1221980,11

Обозначение характерных точек границ	Координаты МСК-67, зона 1	
	X	Y
609	465340,63	1221974,62
610	465342,02	1221970,07
611	465344,61	1221960,03
612	465346,76	1221949,98
613	465348,53	1221939,94
614	465349,95	1221929,89
615	465351,05	1221919,92
616	465351,06	1221919,83
617	465351,95	1221909,78
618	465352,62	1221899,73
619	465353,12	1221889,67
620	465353,44	1221879,62
621	465353,51	1221869,56
622	465353,41	1221859,50
623	465352,88	1221849,44
624	465351,78	1221839,37
625	465351,59	1221837,28
626	465350,89	1221829,31
627	465350,99	1221819,25
628	465350,75	1221809,19
629	465350,17	1221799,13
630	465349,27	1221789,06
631	465348,07	1221778,99
632	465346,58	1221768,93
633	465344,90	1221758,86
634	465343,19	1221748,79
635	465342,16	1221739,79
636	465342,04	1221738,72
637	465340,61	1221728,65
638	465338,88	1221718,58
639	465336,86	1221708,51
640	465334,56	1221698,44
641	465332,43	1221690,09
642	465332,00	1221688,36
643	465329,26	1221678,29
644	465326,29	1221668,21
645	465323,12	1221658,13
646	465322,59	1221656,49
647	465319,88	1221648,05
648	465316,61	1221637,97
649	465313,23	1221627,89
650	465312,73	1221626,35
651	465309,98	1221617,81
652	465307,92	1221607,74
653	465305,99	1221597,67
654	465304,01	1221587,59
655	465302,95	1221582,52

Обозначение характерных точек границ	Координаты МСК-67, зона 1	
	X	Y
656	465301,93	1221577,52
657	465299,71	1221567,45
658	465297,48	1221557,38
659	465295,14	1221547,30
660	465293,18	1221539,19
661	465292,72	1221537,23
662	465290,29	1221527,15
663	465287,69	1221517,08
664	465284,91	1221507,00
665	465283,36	1221501,65
666	465282,05	1221496,92
667	465279,18	1221486,85
668	465276,28	1221476,77
669	465273,53	1221467,62
670	465273,26	1221466,69
671	465270,26	1221456,61
672	465267,15	1221446,53
673	465263,90	1221436,45
674	465263,68	1221435,50
675	465261,63	1221426,38
676	465260,58	1221416,31
677	465259,51	1221406,25
678	465258,42	1221396,18
679	465257,33	1221386,12
680	465256,23	1221376,05
681	465255,10	1221365,99
682	465254,13	1221357,52
683	465253,95	1221355,92
684	465252,78	1221345,85
685	465251,55	1221335,79
686	465250,24	1221325,72
687	465248,82	1221315,65
688	465247,28	1221305,58
689	465245,59	1221295,51
690	465244,51	1221289,67
691	465243,77	1221285,44
692	465241,94	1221275,37
693	465239,94	1221265,30
694	465237,72	1221255,23
695	465235,25	1221245,15
696	465234,76	1221243,28
697	465232,65	1221235,08
698	465229,85	1221225,00
699	465226,81	1221214,92
700	465224,92	1221208,84
701	465223,72	1221204,84
702	465220,50	1221194,76

Обозначение характерных точек границ	Координаты МСК-67, зона 1	
	X	Y
703	465218,56	1221184,69
704	465217,93	1221174,63
705	465216,98	1221164,56
706	465215,98	1221154,50
707	465215,26	1221147,25
708	465215,00	1221144,43
709	465214,04	1221134,37
710	465213,11	1221124,30
711	465212,20	1221114,24
712	465211,36	1221104,18
713	465210,59	1221094,11
714	465209,87	1221084,05
715	465209,18	1221073,99
716	465208,53	1221063,92
717	465207,90	1221053,86
718	465207,27	1221043,80
719	465206,59	1221033,73
720	465206,00	1221024,96
721	465205,92	1221023,67
722	465205,24	1221013,61
723	465204,38	1221003,54
724	465203,30	1220993,48
725	465201,94	1220983,41
726	465200,28	1220973,34
727	465198,28	1220963,27
728	465196,40	1220955,21
729	465195,95	1220953,20
730	465193,41	1220943,12
731	465190,48	1220933,04
732	465187,18	1220922,96
733	465186,56	1220921,24
734	465183,67	1220912,88
735	465179,89	1220902,80
736	465177,29	1220892,72
737	465176,71	1220889,48
738	465175,55	1220882,65
739	465174,33	1220872,59
740	465173,06	1220862,52
741	465171,77	1220852,45
742	465170,52	1220842,39
743	465169,36	1220832,32
744	465168,32	1220822,25
745	465167,50	1220812,19
746	465167,20	1220805,72
747	465167,04	1220802,13
748	465166,86	1220792,07
749	465166,61	1220782,01

Обозначение характерных точек границ	Координаты МСК-67, зона 1	
	X	Y
750	465166,33	1220771,95
751	465166,07	1220761,89
752	465165,94	1220751,83
753	465165,91	1220741,77
754	465165,98	1220731,71
755	465166,22	1220721,65
756	465166,57	1220711,60
757	465166,97	1220701,54
758	465167,37	1220691,49
759	465167,71	1220681,43
760	465167,94	1220671,37
761	465167,99	1220661,31
762	465167,80	1220651,25
763	465167,33	1220641,19
764	465166,53	1220631,13
765	465165,39	1220621,06
766	465164,52	1220615,20
767	465164,74	1220611,00
768	465164,92	1220600,94
769	465164,76	1220590,88
770	465164,27	1220580,82
771	465163,48	1220570,76
772	465162,44	1220560,69
773	465161,19	1220550,63
774	465159,80	1220540,56
775	465158,91	1220534,36
776	465158,36	1220530,49
777	465156,95	1220520,42
778	465155,56	1220510,35
779	465154,27	1220500,29
780	465153,15	1220490,22
781	465152,13	1220480,16
782	465151,21	1220470,09
783	465150,46	1220460,03
784	465149,66	1220449,96
785	465149,42	1220446,83
786	465148,88	1220439,90
787	465148,14	1220429,84
788	465147,54	1220419,77
789	465147,27	1220409,71
790	465147,22	1220399,66
791	465147,33	1220389,60
792	465147,53	1220379,54
793	465147,78	1220369,48
794	465148,03	1220359,43
795	465148,25	1220349,37
796	465148,77	1220339,31

Обозначение характерных точек границ	Координаты МСК-67, зона 1	
	X	Y
797	465150,10	1220329,26
798	465150,19	1220328,92
799	465152,72	1220319,22
800	465155,21	1220309,18
801	465157,42	1220299,14
802	465159,31	1220289,09
803	465160,56	1220281,15
804	465160,91	1220279,04
805	465162,25	1220268,99
806	465163,31	1220258,94
807	465164,05	1220248,89
808	465164,48	1220238,83
809	465164,64	1220228,77
810	465164,57	1220218,71
811	465164,30	1220208,65
812	465163,89	1220198,59
813	465163,56	1220188,53
814	465163,16	1220178,47
815	465162,74	1220168,41
816	465162,35	1220158,35
817	465161,98	1220148,29
818	465161,65	1220138,23
819	465161,52	1220133,62
820	465161,37	1220128,16
821	465161,16	1220118,11
822	465161,02	1220108,05
823	465160,93	1220097,99
824	465160,87	1220087,93
825	465160,82	1220077,87
826	465160,78	1220067,81
827	465160,68	1220057,75
828	465160,52	1220047,69
829	465160,76	1220037,63
830	465162,21	1220028,21
831	465162,30	1220027,58
832	465164,36	1220017,54
833	465166,37	1220007,49
834	465168,21	1219997,45
835	465169,85	1219987,40
836	465171,29	1219977,35
837	465172,55	1219967,30
838	465172,67	1219966,19
839	465173,66	1219957,25
840	465174,57	1219947,20
841	465175,39	1219937,14
842	465176,11	1219927,09
843	465176,70	1219917,03

Обозначение характерных точек границ	Координаты МСК-67, зона 1	
	X	Y
844	465177,16	1219906,98
845	465177,51	1219896,92
846	465177,78	1219886,87
847	465177,98	1219876,81
848	465178,12	1219866,75
849	465178,22	1219856,69
850	465178,29	1219846,63
851	465178,35	1219836,58
852	465178,40	1219826,52
853	465178,47	1219816,46
854	465178,51	1219806,40
855	465178,61	1219796,34
856	465180,17	1219786,29
857	465182,24	1219776,25
858	465184,03	1219767,10
859	465184,21	1219766,20
860	465186,18	1219756,16
861	465188,08	1219746,11
862	465189,87	1219736,06
863	465191,67	1219726,02
864	465193,42	1219715,97
865	465194,46	1219709,62
866	465195,09	1219705,92
867	465196,65	1219695,87
868	465198,06	1219685,83
869	465199,40	1219675,78
870	465200,67	1219665,72
871	465201,84	1219655,67
872	465203,00	1219645,62
873	465204,06	1219635,57
874	465204,99	1219625,52
875	465205,07	1219624,53
876	465205,87	1219615,47
877	465206,70	1219605,41
878	465208,75	1219595,37
879	465210,99	1219585,32
880	465213,17	1219575,28
881	465215,29	1219565,23
882	465215,53	1219564,11
883	465217,41	1219555,19
884	465219,37	1219545,14
885	465221,14	1219535,10
886	465222,69	1219525,05
887	465224,03	1219515,00
888	465225,12	1219504,95
889	465225,95	1219494,89
890	465226,05	1219493,18

Обозначение характерных точек границ	Координаты МСК-67, зона 1	
	X	Y
891	465226,52	1219484,84
892	465226,79	1219474,78
893	465227,03	1219464,72
894	465227,77	1219454,67
895	465228,35	1219444,62
896	465228,69	1219434,56
897	465228,74	1219424,50
898	465228,49	1219414,44
899	465227,91	1219404,38
900	465226,97	1219394,31
901	465226,71	1219391,52
902	465226,05	1219384,25
903	465226,18	1219374,19
904	465226,16	1219364,13
905	465225,34	1219354,07
906	465224,33	1219344,00
907	465223,16	1219333,94
908	465221,73	1219323,87
909	465220,11	1219313,80
910	465218,29	1219303,73
911	465217,26	1219298,68
912	465216,25	1219293,66
913	465213,93	1219283,58
914	465211,25	1219273,51
915	465208,16	1219263,43
916	465207,44	1219261,36
917	465204,66	1219253,35
918	465200,64	1219243,26
919	465197,54	1219236,47
920	465196,01	1219233,17
921	465190,69	1219223,08
922	465187,61	1219217,90
923	465184,51	1219212,98
924	465177,64	1219203,87
925	465176,81	1219202,87
926	465167,65	1219192,82
927	465167,59	1219192,75
928	465157,66	1219183,33
929	465156,85	1219182,63
930	465147,65	1219175,18
931	465143,92	1219172,48
932	465137,64	1219168,24
933	465127,62	1219162,39
934	465127,40	1219162,32
935	465119,94	1219160,27
936	465119,92	1219152,21
937	465119,86	1219142,15

Обозначение характерных точек границ	Координаты МСК-67, зона 1	
	X	Y
938	465119,77	1219132,09
939	465119,64	1219122,03
940	465119,48	1219111,97
941	465119,27	1219101,91
942	465119,01	1219091,85
943	465118,69	1219081,79
944	465118,34	1219071,73
945	465118,18	1219067,45
946	465117,97	1219061,67
947	465117,58	1219051,61
948	465117,17	1219041,55
949	465116,64	1219031,48
950	465116,09	1219021,42
951	465115,51	1219011,36
952	465114,91	1219001,30
953	465114,28	1218991,23
954	465113,64	1218981,17
955	465112,99	1218971,11
956	465112,32	1218961,05
957	465111,64	1218950,98
958	465110,94	1218940,92
959	465110,23	1218930,86
960	465109,51	1218920,79
961	465109,11	1218915,41
962	465108,77	1218910,73
963	465108,02	1218900,67
964	465107,25	1218890,60
965	465106,45	1218880,54
966	465105,63	1218870,47
967	465104,77	1218860,41
968	465103,89	1218850,35
969	465102,97	1218840,28
970	465102,01	1218830,22
971	465101,01	1218820,15
972	465099,99	1218810,09
973	465099,75	1218807,79
974	465098,96	1218800,02
975	465097,93	1218789,96
976	465096,88	1218779,89
977	465095,83	1218769,83
978	465094,76	1218759,76
979	465093,68	1218749,69
980	465092,60	1218739,63
981	465091,53	1218729,56
982	465090,47	1218719,50
983	465090,28	1218717,69
984	465089,40	1218709,43

Обозначение характерных точек границ	Координаты МСК-67, зона 1	
	X	Y
985	465088,33	1218699,37
986	465087,24	1218689,30
987	465086,13	1218679,23
988	465085,02	1218669,17
989	465083,89	1218659,10
990	465082,75	1218649,04
991	465081,60	1218638,97
992	465080,78	1218631,95
993	465080,42	1218628,90
994	465079,23	1218618,84
995	465078,01	1218608,77
996	465076,78	1218598,70
997	465075,53	1218588,64
998	465074,25	1218578,57
999	465072,96	1218568,50
1000	465071,64	1218558,44
1001	465071,22	1218555,30
1002	465070,28	1218548,37
1003	465068,88	1218538,30
1004	465067,45	1218528,23
1005	465066,00	1218518,17
1006	465064,51	1218508,10
1007	465062,99	1218498,03
1008	465061,60	1218489,02
1009	465061,42	1218487,96
1010	465059,76	1218477,89
1011	465058,06	1218467,82
1012	465056,32	1218457,75
1013	465054,56	1218447,68
1014	465052,76	1218437,61
1015	465051,90	1218432,86
1016	465050,89	1218427,54
1017	465048,95	1218417,47
1018	465046,97	1218407,40
1019	465044,96	1218397,32
1020	465042,93	1218387,25
1021	465042,17	1218383,58
1022	465040,67	1218377,18
1023	465038,27	1218367,11
1024	465035,81	1218357,03
1025	465033,29	1218346,96
1026	465032,37	1218343,28
1027	465030,64	1218336,88
1028	465027,88	1218326,80
1029	465025,08	1218316,73
1030	465022,54	1218307,71
1031	465022,22	1218306,65

Обозначение характерных точек границ	Координаты МСК-67, зона 1	
	X	Y
1032	465019,13	1218296,57
1033	465015,99	1218286,49
1034	465012,82	1218276,41
1035	465012,69	1218275,99
1036	465009,35	1218266,33
1037	465005,82	1218256,25
1038	465002,82	1218247,75
1039	465002,20	1218246,17
1040	464998,22	1218236,08
1041	464994,22	1218226,00
1042	464992,92	1218222,73
1043	464989,86	1218215,91
1044	464985,30	1218205,82
1045	464983,01	1218200,74
1046	464980,41	1218195,73
1047	464975,18	1218185,64
1048	464973,07	1218181,58
1049	464969,43	1218175,54
1050	464963,34	1218165,44
1051	464963,12	1218165,08
1052	464956,21	1218155,34
1053	464953,15	1218151,02
1054	464948,21	1218145,23
1055	464943,17	1218139,28
1056	464938,81	1218135,11
1057	464933,18	1218129,68
1058	464926,95	1218124,97
1059	464923,17	1218122,08
1060	464913,15	1218116,35
1061	464909,18	1218114,80
1062	464903,11	1218112,39
1063	464893,07	1218110,12
1064	464883,01	1218109,51
1065	464872,95	1218110,59
1066	464862,87	1218113,41
1067	464860,56	1218114,48
1068	464852,78	1218118,10
1069	464843,35	1218124,43
1070	464842,68	1218124,88
1071	464832,56	1218134,02
1072	464832,22	1218134,41
1073	464823,67	1218144,42
1074	464822,43	1218145,90
1075	464816,63	1218154,43
1076	464812,27	1218161,04
1077	464810,40	1218164,45
1078	464805,02	1218174,47

Обозначение характерных точек границ	Координаты МСК-67, зона 1	
	X	Y
1079	464802,09	1218180,12
1080	464800,15	1218184,50
1081	464795,82	1218194,53
1082	464791,87	1218204,05
1083	464791,69	1218204,56
1084	464788,13	1218214,60
1085	464784,72	1218224,63
1086	464781,62	1218234,09
1087	464781,45	1218234,67
1088	464778,59	1218244,71
1089	464775,83	1218254,75
1090	464773,19	1218264,79
1091	464771,31	1218272,14
1092	464770,69	1218274,83
1093	464768,43	1218284,88
1094	464766,25	1218294,92
1095	464764,16	1218304,97
1096	464762,15	1218315,01
1097	464760,93	1218321,32
1098	464760,26	1218325,06
1099	464758,52	1218335,11
1100	464756,85	1218345,15
1101	464755,24	1218355,20
1102	464753,70	1218365,25
1103	464752,23	1218375,30
1104	464750,83	1218385,35
1105	464750,44	1218388,25
1106	464749,57	1218395,40
1107	464748,48	1218405,45
1108	464747,50	1218415,50
1109	464746,56	1218425,56
1110	464745,65	1218435,61
1111	464744,80	1218445,66
1112	464743,98	1218455,71
1113	464743,21	1218465,77
1114	464742,49	1218475,82
1115	464741,81	1218485,88
1116	464741,17	1218495,93
1117	464740,57	1218505,99
1118	464740,03	1218516,04
1119	464739,54	1218526,10
1120	464739,47	1218527,74
1121	464739,10	1218536,15
1122	464738,69	1218546,21
1123	464738,31	1218556,26
1124	464737,96	1218566,32
1125	464737,65	1218576,38

Обозначение характерных точек границ	Координаты МСК-67, зона 1	
	X	Y
1126	464737,36	1218586,43
1127	464737,10	1218596,49
1128	464736,86	1218606,55
1129	464736,64	1218616,60
1130	464736,44	1218626,66
1131	464736,27	1218636,72
1132	464736,11	1218646,78
1133	464735,97	1218656,83
1134	464735,84	1218666,89
1135	464735,73	1218676,95
1136	464735,63	1218687,01
1137	464735,55	1218697,07
1138	464735,48	1218707,12
1139	464735,42	1218717,18
1140	464735,37	1218727,24
1141	464735,33	1218737,30
1142	464735,31	1218747,36
1143	464735,27	1218757,42
1144	464735,22	1218767,47
1145	464735,17	1218777,53
1146	464735,14	1218787,59
1147	464735,11	1218797,65
1148	464735,09	1218807,71
1149	464735,09	1218817,77
1150	464735,09	1218827,83
1151	464735,10	1218837,88
1152	464735,13	1218847,94
1153	464735,20	1218858,00
1154	464735,31	1218868,06
1155	464735,45	1218878,12
1156	464735,62	1218888,18
1157	464735,82	1218898,24
1158	464736,05	1218908,30
1159	464736,30	1218918,36
1160	464736,58	1218928,42
1161	464736,80	1218936,25
1162	464736,87	1218938,48
1163	464737,17	1218948,54
1164	464737,49	1218958,60
1165	464737,82	1218968,66
1166	464738,16	1218978,72
1167	464738,52	1218988,79
1168	464738,89	1218998,85
1169	464739,27	1219008,91
1170	464739,67	1219018,97
1171	464740,08	1219029,03
1172	464740,53	1219039,09

Обозначение характерных точек границ	Координаты МСК-67, зона 1	
	X	Y
1173	464740,99	1219049,15
1174	464741,47	1219059,21
1175	464742,08	1219069,28
1176	464742,72	1219079,34
1177	464743,37	1219089,40
1178	464744,05	1219099,47
1179	464744,77	1219109,53
1180	464745,54	1219119,59

Обозначение характерных точек границ	Координаты МСК-67, зона 1	
	X	Y
1181	464745,66	1219121,00
1182	464746,35	1219129,66
1183	464747,20	1219139,72
1184	464748,09	1219149,79
1185	464749,02	1219159,85
1186	464749,99	1219169,92
1	464750,89	1219179,08

11.3. Перечень кадастровых кварталов, в границах территорий которых полностью или частично расположена седьмая подзона приаэродромной территории аэродрома гражданской авиации Смоленск (Северный), приведен в таблице 8.2.

Таблица 8.2

№ п/п	Номера кадастровых кварталов				
	1	2	3	4	5
1	67:00:0000000	67:27:0000000	67:27:0013532	67:27:0013542	67:27:0013881
2	67:18:0000000	67:27:0013531	67:27:0013541	67:27:0013601	67:27:0013887
3	67:18:0020202	67:27:0013895	67:27:0013897	–	–

11.4. Муниципальные образования, в границах территорий которых полностью или частично расположена седьмая подзона приаэродромной территории аэродрома гражданской авиации Смоленск (Северный), приведены в таблице 8.3.

Таблица 8.3

№ п/п	Муниципальные образования
1	городской округ Смоленск
2	Смоленский муниципальный округ

11.5. Графическое изображение границ седьмой подзоны приаэродромной территории аэродрома гражданской авиации Смоленск (Северный) приведено на схеме 8.

Схема 8

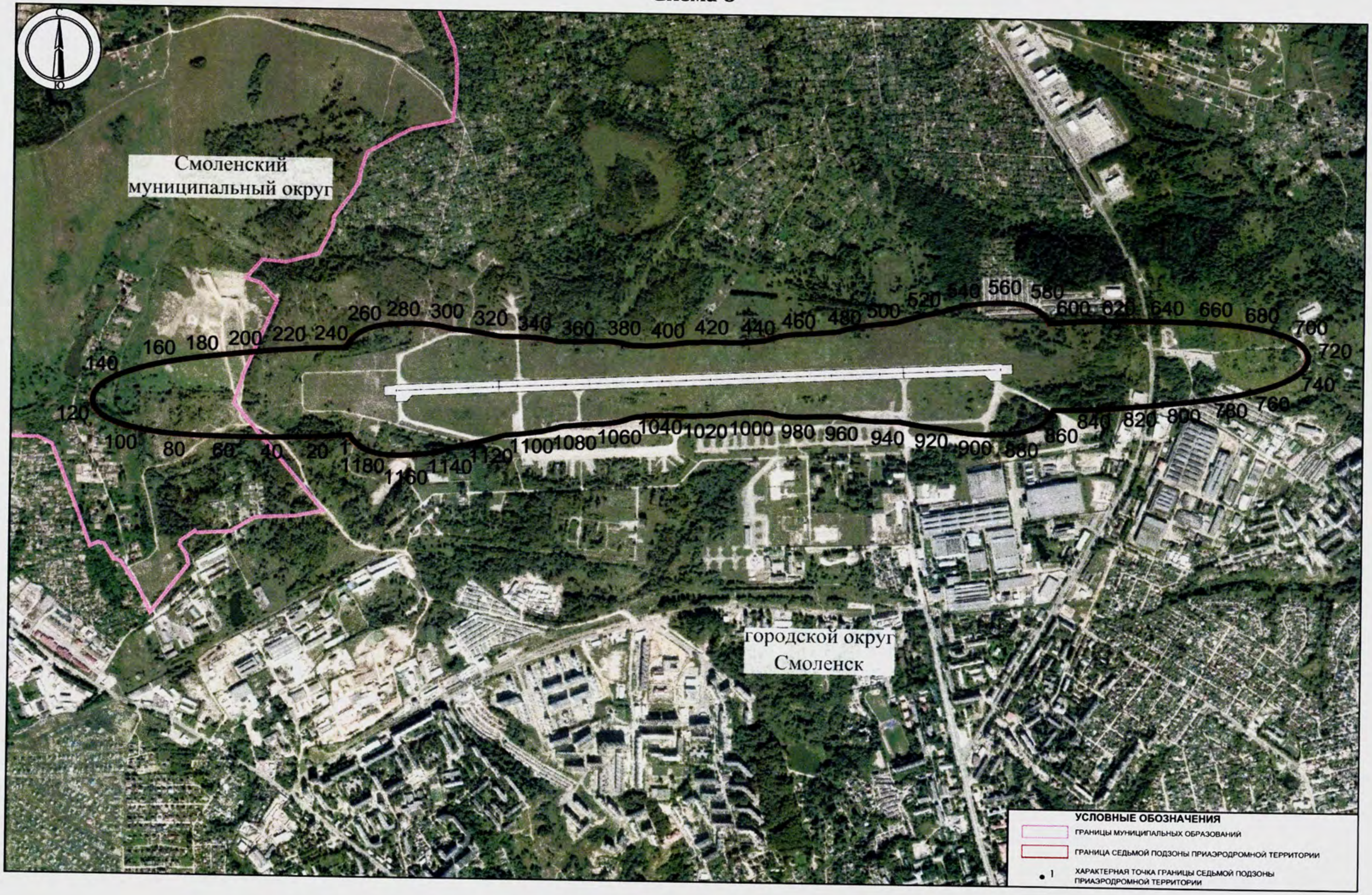
Смоленский
муниципальный округ
городской округ
Смоленск
УСЛОВНЫЕ ОБОЗНАЧЕНИЯ
ГРАНИЦЫ МУНИЦИПАЛЬНЫХ ОБРАЗОВАНИЙ
ГРАНИЦА СЕДЬМОЙ ПОДЗОНЫ ПРИАЭРОДРОМНОЙ ТЕРРИТОРИИ
ХАРАКТЕРНАЯ ТОЧКА ГРАНИЦЫ СЕДЬМОЙ ПОДЗОНЫ ПРИАЭРОДРОМНОЙ ТЕРРИТОРИИ
Ю

11.6. Перечень координат характерных точек границ секторов (зон) седьмой подзоны приаэродромной территории аэродрома гражданской авиации Смоленск (Северный) приведен в таблице 8.4.

Таблица 8.4

Обозначение характерных точек границ	Координаты МСК-67, зона 1	
	X	Y
Сектор 7.1		
1	464750,89	1219179,08
2	464748,43	1219179,96
3	464745,27	1219181,24
4	464735,16	1219188,03
5	464732,79	1219189,92
6	464725,05	1219196,62
7	464721,57	1219199,91
8	464714,92	1219206,83
9	464712,14	1219209,90
10	464704,79	1219218,91
11	464704,00	1219219,91
12	464696,86	1219229,92
13	464694,63	1219233,56
14	464691,08	1219239,94
15	464686,41	1219249,97
16	464684,43	1219254,91
17	464682,43	1219260,00
18	464679,03	1219270,04
19	464676,18	1219280,08
20	464674,16	1219288,60
21	464673,79	1219290,12
22	464671,77	1219300,17
23	464670,13	1219310,22
24	464668,81	1219320,27
25	464667,79	1219330,32
26	464667,01	1219340,37
27	464666,42	1219350,43
28	464665,98	1219360,48
29	464665,78	1219370,54
30	464665,77	1219380,60
31	464665,80	1219390,66
32	464666,77	1219400,72
33	464667,91	1219410,79
34	464668,26	1219420,85
35	464668,29	1219430,91
36	464668,68	1219440,97
37	464669,40	1219451,03
38	464670,43	1219461,10
39	464671,76	1219471,16
40	464672,92	1219478,41
41	464673,36	1219481,23
42	464675,08	1219491,30
43	464676,46	1219501,37
44	464677,71	1219511,44
45	464679,28	1219521,51
46	464681,15	1219531,58
47	464682,59	1219538,29
48	464683,29	1219541,65
49	464685,66	1219551,72
50	464688,29	1219561,80
51	464691,16	1219571,88
52	464692,40	1219575,98
53	464694,19	1219581,95
54	464697,38	1219592,03
55	464700,66	1219602,11
56	464702,26	1219606,95
57	464703,97	1219612,19
58	464707,31	1219622,27
59	464710,21	1219632,35
60	464712,09	1219642,22
61	464712,12	1219642,42
62	464714,02	1219652,49
63	464716,05	1219662,57
64	464718,19	1219672,64
65	464720,42	1219682,71
66	464721,84	1219688,87
67	464722,71	1219692,79
68	464725,04	1219702,86
69	464727,46	1219712,93
70	464729,97	1219723,01
71	464731,64	1219729,15

Обозначение характерных точек границ	Координаты МСК-67, зона 1	
	X	Y
72	464732,67	1219733,08
73	464735,44	1219743,16
74	464738,33	1219753,24
75	464741,24	1219763,32
76	464741,47	1219764,09
77	464744,14	1219773,39
78	464747,14	1219783,47
79	464750,23	1219793,55
80	464751,31	1219796,96
81	464753,38	1219803,63
82	464756,43	1219813,71
83	464758,04	1219823,78
84	464759,11	1219833,84
85	464760,22	1219843,91
86	464761,02	1219851,20
87	464761,31	1219853,97
88	464762,38	1219864,04
89	464763,46	1219874,11
90	464764,57	1219884,17
91	464765,73	1219894,24
92	464766,94	1219904,30
93	464768,22	1219914,37
94	464769,60	1219924,44
95	464770,56	1219930,90
96	464771,06	1219934,51
97	464772,63	1219944,58
98	464774,33	1219954,65
99	464776,19	1219964,72
100	464778,09	1219974,79
101	464780,23	1219984,86
102	464780,26	1219985,00
103	464782,50	1219994,93
104	464784,97	1220005,01
105	464787,69	1220015,08
106	464790,07	1220023,24
107	464790,62	1220025,16
108	464793,60	1220035,24
109	464796,81	1220045,32
110	464799,51	1220055,40
111	464799,90	1220058,24
112	464800,87	1220065,46
113	464801,73	1220075,53
114	464802,64	1220085,59
115	464803,62	1220095,66

Обозначение характерных точек границ	Координаты МСК-67, зона 1	
	X	Y
116	464804,60	1220105,72
117	464805,57	1220115,79
118	464806,51	1220125,85
119	464807,41	1220135,92
120	464808,24	1220145,98
121	464809,00	1220156,04
122	464809,30	1220160,14
123	464809,70	1220166,11
124	464810,36	1220176,17
125	464810,99	1220186,23
126	464811,60	1220196,30
127	464812,23	1220206,36
128	464812,92	1220216,42
129	464813,54	1220226,48
130	464814,30	1220236,55
131	464815,26	1220246,61
132	464816,47	1220256,68
133	464817,97	1220266,75
134	464818,64	1220270,44
135	464819,74	1220276,82
136	464821,83	1220286,89
137	464824,23	1220296,96
138	464826,98	1220307,04
139	464828,43	1220311,69
140	464830,04	1220317,12
141	464833,38	1220327,20
142	464837,08	1220337,28
143	464838,29	1220340,82
144	464840,45	1220347,36
145	464842,88	1220357,44
146	464844,15	1220367,50
147	464845,43	1220377,57
148	464846,75	1220387,64
149	464847,99	1220397,06
150	464848,07	1220397,71
151	464849,24	1220407,77
152	464850,32	1220417,84
153	464851,22	1220427,90
154	464851,86	1220437,96
155	464852,25	1220448,03
156	464852,45	1220458,09
157	464852,76	1220468,15
158	464852,99	1220478,21
159	464853,22	1220488,27

Обозначение характерных точек границ	Координаты МСК-67, зона 1	
	X	Y
160	464853,32	1220498,33
161	464853,31	1220508,38
162	464853,20	1220518,44
163	464852,88	1220528,50
164	464852,50	1220538,55
165	464852,09	1220548,61
166	464851,71	1220558,67
167	464851,40	1220568,72
168	464851,24	1220578,78
169	464851,27	1220588,84
170	464851,57	1220598,90
171	464852,17	1220608,96
172	464853,12	1220619,03
173	464854,43	1220629,09
174	464854,75	1220631,02
175	464854,43	1220639,15
176	464854,38	1220649,21
177	464854,67	1220659,27
178	464855,29	1220669,34
179	464856,20	1220679,39
180	464856,21	1220679,40
181	464857,31	1220689,47
182	464858,59	1220699,53
183	464859,98	1220709,60
184	464861,42	1220719,67
185	464862,86	1220729,74
186	464864,26	1220739,80
187	464865,50	1220749,87
188	464865,79	1220752,49
189	464866,56	1220759,94
190	464867,51	1220770,00
191	464868,36	1220780,06
192	464869,13	1220790,13
193	464869,80	1220800,19
194	464870,71	1220810,26
195	464871,33	1220820,32
196	464871,83	1220830,38
197	464872,02	1220840,44
198	464872,00	1220850,50
199	464871,85	1220860,56
200	464871,62	1220870,61
201	464871,36	1220880,67
202	464871,12	1220890,73
203	464870,92	1220900,78

Обозначение характерных точек границ	Координаты МСК-67, зона 1	
	X	Y
204	464869,91	1220910,84
205	464868,14	1220920,88
206	464865,58	1220930,93
207	464864,60	1220935,18
208	464863,19	1220940,97
209	464861,06	1220951,01
210	464859,24	1220961,06
211	464857,76	1220971,11
212	464856,55	1220981,16
213	464855,64	1220991,21
214	464855,04	1221001,27
215	464854,72	1221011,32
216	464854,66	1221021,38
217	464854,80	1221031,44
218	464855,13	1221041,50
219	464855,50	1221051,56
220	464855,86	1221061,62
221	464856,26	1221071,69
222	464856,66	1221081,75
223	464857,03	1221091,81
224	464857,37	1221101,87
225	464857,68	1221111,93
226	464857,93	1221121,99
227	464858,12	1221132,05
228	464858,24	1221142,11
229	464858,32	1221152,17
230	464858,37	1221162,23
231	464858,43	1221172,29
232	464858,47	1221182,35
233	464858,61	1221192,40
234	464858,90	1221202,47
235	464858,18	1221212,52
236	464856,06	1221222,56
237	464854,11	1221232,61
238	464852,54	1221240,97
239	464852,22	1221242,66
240	464850,41	1221252,70
241	464848,81	1221262,75
242	464847,41	1221272,80
243	464846,20	1221282,85
244	464845,20	1221292,90
245	464844,39	1221302,96
246	464843,59	1221313,01
247	464842,93	1221323,06

Обозначение характерных точек границ	Координаты МСК-67, зона 1	
	X	Y
248	464842,40	1221333,12
249	464841,99	1221343,18
250	464841,77	1221350,37
251	464841,68	1221353,23
252	464841,44	1221363,29
253	464841,26	1221373,35
254	464841,13	1221383,40
255	464841,05	1221393,46
256	464840,99	1221403,52
257	464840,93	1221413,58
258	464840,88	1221423,64
259	464840,82	1221433,70
260	464840,79	1221443,75
261	464840,24	1221453,81
262	464838,29	1221463,85
263	464836,20	1221473,90
264	464834,25	1221483,95
265	464832,35	1221493,99
266	464830,72	1221502,94
267	464830,51	1221504,04
268	464828,71	1221514,09
269	464826,88	1221524,13
270	464825,15	1221534,18
271	464823,51	1221544,23
272	464822,06	1221554,28
273	464820,70	1221564,33
274	464820,24	1221567,97
275	464819,39	1221574,38
276	464818,13	1221584,43
277	464816,94	1221594,48
278	464815,83	1221604,53
279	464814,82	1221614,58
280	464813,88	1221624,63
281	464813,03	1221634,69
282	464811,90	1221644,74
283	464809,68	1221654,78
284	464809,61	1221655,08
285	464807,42	1221664,83
286	464805,25	1221674,87
287	464803,10	1221684,91
288	464801,07	1221694,96
289	464799,23	1221704,98
290	464799,22	1221705,01
291	464797,51	1221715,05

Обозначение характерных точек границ	Координаты МСК-67, зона 1	
	X	Y
292	464796,02	1221725,10
293	464794,76	1221735,15
294	464793,76	1221745,21
295	464793,02	1221755,26
296	464792,57	1221765,32
297	464792,43	1221775,37
298	464791,89	1221785,43
299	464791,24	1221795,48
300	464790,75	1221805,54
301	464790,52	1221815,59
302	464790,58	1221825,65
303	464790,95	1221835,71
304	464791,65	1221845,78
305	464792,72	1221855,84
306	464793,12	1221865,90
307	464793,04	1221875,96
308	464793,36	1221886,02
309	464794,28	1221896,09
310	464795,35	1221906,15
311	464796,67	1221916,22
312	464797,80	1221923,68
313	464798,18	1221926,29
314	464799,83	1221936,36
315	464801,71	1221946,43
316	464803,86	1221956,50
317	464806,35	1221966,58
318	464807,55	1221970,83
319	464809,18	1221976,65
320	464812,39	1221986,73
321	464816,12	1221996,82
322	464817,42	1221999,95
323	464820,35	1222006,90
324	464825,24	1222016,99
325	464827,34	1222020,85
326	464830,86	1222027,09
327	464837,30	1222037,06
328	464837,39	1222037,19
329	464845,92	1222047,30
330	464847,28	1222048,78
331	464855,68	1222057,43
332	464857,27	1222058,93
333	464867,12	1222067,56
334	464867,27	1222067,68
335	464877,28	1222075,12

Обозначение характерных точек границ	Координаты МСК-67, зона 1	
	X	Y
336	464881,25	1222077,71
337	464887,30	1222081,43
338	464897,33	1222085,50
339	464899,33	1222085,99
340	464899,33	1222087,89
341	464899,37	1222097,95
342	464899,43	1222108,00
343	464899,53	1222118,06
344	464899,67	1222128,12
345	464899,85	1222138,18
346	464900,08	1222148,24
347	464900,35	1222158,30
348	464900,68	1222168,36
349	464901,04	1222178,43
350	464901,42	1222188,49
351	464901,82	1222198,55
352	464902,27	1222208,61
353	464902,83	1222218,67
354	464903,40	1222228,73
355	464903,99	1222238,80
356	464904,61	1222248,86
357	464905,24	1222258,92
358	464905,89	1222268,98
359	464906,17	1222273,13
360	464906,55	1222279,05
361	464907,22	1222289,11
362	464907,90	1222299,17
363	464908,59	1222309,24
364	464909,30	1222319,30
365	464910,03	1222329,36
366	464910,77	1222339,43
367	464911,53	1222349,49
368	464912,32	1222359,55
369	464913,13	1222369,62
370	464913,97	1222379,68
371	464914,84	1222389,75
372	464915,42	1222396,22
373	464915,74	1222399,81
374	464916,67	1222409,88
375	464917,64	1222419,94
376	464918,64	1222430,01
377	464919,67	1222440,07
378	464920,70	1222450,14
379	464921,74	1222460,20

Обозначение характерных точек границ	Координаты МСК-67, зона 1	
	X	Y
380	464922,79	1222470,27
381	464923,86	1222480,33
382	464924,87	1222489,86
383	464924,93	1222490,40
384	464926,01	1222500,46
385	464927,09	1222510,53
386	464928,14	1222520,59
387	464929,21	1222530,66
388	464930,28	1222540,73
389	464931,36	1222550,79
390	464932,46	1222560,86
391	464933,56	1222570,92
392	464934,36	1222578,09
393	464934,68	1222580,99
394	464935,82	1222591,06
395	464936,97	1222601,12
396	464938,13	1222611,19
397	464939,31	1222621,25
398	464940,51	1222631,32
399	464941,73	1222641,39
400	464942,96	1222651,45
401	464943,89	1222658,89
402	464944,22	1222661,52
403	464945,52	1222671,59
404	464946,83	1222681,65
405	464948,17	1222691,72
406	464949,54	1222701,79
407	464950,93	1222711,86
408	464952,36	1222721,93
409	464953,48	1222729,74
410	464953,82	1222731,99
411	464955,35	1222742,06
412	464956,92	1222752,13
413	464958,52	1222762,20
414	464960,16	1222772,27
415	464961,84	1222782,34
416	464963,15	1222790,06
417	464963,57	1222792,41
418	464965,40	1222802,48
419	464967,26	1222812,55
420	464969,15	1222822,62
421	464971,07	1222832,69
422	464972,87	1222842,06
423	464973,01	1222842,76

Обозначение характерных точек границ	Координаты МСК-67, зона 1	
	X	Y
424	464975,16	1222852,84
425	464977,35	1222862,91
426	464979,60	1222872,98
427	464981,92	1222883,06
428	464982,64	1222886,16
429	464984,43	1222893,13
430	464987,04	1222903,21
431	464989,70	1222913,28
432	464992,40	1222923,36
433	464992,46	1222923,57
434	464995,32	1222933,44
435	464998,29	1222943,51
436	465001,30	1222953,59
437	465002,30	1222956,92
438	465004,51	1222963,67
439	465007,85	1222973,75
440	465011,22	1222983,83
441	465012,16	1222986,63
442	465014,87	1222993,92
443	465018,65	1223004,00
444	465022,05	1223013,00
445	465022,51	1223014,08
446	465026,78	1223024,17
447	465031,09	1223034,26
448	465031,95	1223036,28
449	465035,88	1223044,34
450	465040,80	1223054,44
451	465041,88	1223056,65
452	465046,32	1223064,53
453	465051,82	1223074,28
454	465052,05	1223074,63
455	465058,72	1223084,73
456	465061,78	1223089,39
457	465066,07	1223094,83
458	465071,76	1223102,11
459	465074,48	1223104,95
460	465081,75	1223112,62
461	465084,68	1223115,07
462	465091,75	1223121,07
463	465098,15	1223125,22
464	465101,77	1223127,60
465	465111,80	1223132,32
466	465121,84	1223135,30
467	465122,91	1223135,44

Обозначение характерных точек границ	Координаты МСК-67, зона 1	
	X	Y
468	465131,89	1223136,63
469	465141,95	1223136,28
470	465145,38	1223135,59
471	465152,02	1223134,24
472	465162,10	1223130,38
473	465170,22	1223125,69
474	465172,20	1223124,53
475	465182,31	1223116,46
476	465183,03	1223115,71
477	465192,44	1223105,82
478	465192,51	1223105,72
479	465200,00	1223095,71
480	465202,59	1223092,17
481	465206,48	1223085,69
482	465212,31	1223075,67
483	465212,76	1223074,88
484	465217,21	1223065,64
485	465221,86	1223055,62
486	465222,96	1223053,20
487	465225,93	1223045,58
488	465229,72	1223035,55
489	465233,19	1223025,99
490	465233,34	1223025,51
491	465236,49	1223015,48
492	465239,52	1223005,44
493	465242,43	1222995,40
494	465243,48	1222991,69
495	465245,08	1222985,36
496	465247,54	1222975,31
497	465249,92	1222965,27
498	465252,20	1222955,23
499	465253,82	1222947,85
500	465254,36	1222945,18
501	465256,32	1222935,14
502	465258,21	1222925,09
503	465260,03	1222915,04
504	465261,77	1222905,00
505	465263,44	1222894,95
506	465264,26	1222889,88
507	465265,00	1222884,90
508	465266,45	1222874,85
509	465267,79	1222864,80
510	465269,06	1222854,75
511	465270,23	1222844,70

Обозначение характерных точек границ	Координаты МСК-67, зона 1	
	X	Y
512	465271,32	1222834,65
513	465272,35	1222824,60
514	465273,28	1222814,54
515	465274,16	1222804,49
516	465274,93	1222795,31
517	465275,00	1222794,44
518	465275,77	1222784,38
519	465276,51	1222774,33
520	465277,20	1222764,28
521	465277,84	1222754,22
522	465278,43	1222744,17
523	465278,99	1222734,11
524	465279,50	1222724,06
525	465279,97	1222714,00
526	465280,39	1222703,95
527	465280,79	1222693,89
528	465281,15	1222683,83
529	465281,48	1222673,78
530	465281,78	1222663,72
531	465282,05	1222653,66
532	465282,30	1222643,61
533	465282,53	1222633,55
534	465282,74	1222623,49
535	465282,92	1222613,43
536	465283,09	1222603,38
537	465283,24	1222593,32
538	465283,37	1222583,26
539	465283,49	1222573,20
540	465283,59	1222563,15
541	465283,68	1222553,09
542	465283,75	1222543,03
543	465283,82	1222532,97
544	465283,87	1222522,91
545	465283,91	1222512,86
546	465283,94	1222502,80
547	465283,97	1222492,74
548	465284,02	1222482,68
549	465284,07	1222472,62
550	465284,11	1222462,56
551	465284,14	1222452,50
552	465284,16	1222442,45
553	465284,17	1222432,39
554	465284,17	1222422,33
555	465284,17	1222412,27

Обозначение характерных точек границ	Координаты МСК-67, зона 1	
	X	Y
556	465284,15	1222402,21
557	465284,10	1222392,15
558	465284,00	1222382,09
559	465283,88	1222372,03
560	465283,72	1222361,97
561	465283,53	1222351,91
562	465283,32	1222341,85
563	465283,08	1222331,79
564	465282,81	1222321,73
565	465282,53	1222311,67
566	465282,23	1222301,61
567	465281,92	1222291,55
568	465281,59	1222281,49
569	465281,25	1222271,43
570	465280,89	1222261,37
571	465280,52	1222251,31
572	465280,14	1222241,25
573	465279,74	1222231,19
574	465279,32	1222221,13
575	465278,88	1222211,06
576	465278,76	1222208,42
577	465278,43	1222201,00
578	465277,96	1222190,94
579	465277,41	1222180,88
580	465276,79	1222170,82
581	465276,15	1222160,75
582	465275,49	1222150,69
583	465274,80	1222140,63
584	465274,06	1222130,56
585	465273,26	1222120,50
586	465272,41	1222110,44
587	465271,52	1222100,37
588	465270,59	1222090,31
589	465269,62	1222080,24
590	465269,54	1222079,46
591	465268,64	1222070,18
592	465268,34	1222067,17
593	465269,62	1222066,71
594	465279,72	1222061,47
595	465281,44	1222060,20
596	465289,83	1222053,51
597	465293,56	1222050,22
598	465299,95	1222044,04
599	465303,61	1222040,23

Обозначение характерных точек границ	Координаты МСК-67, зона 1	
	X	Y
600	465310,08	1222032,79
601	465312,21	1222030,23
602	465319,69	1222020,22
603	465320,22	1222019,43
604	465326,07	1222010,20
605	465330,40	1222001,64
606	465331,11	1222000,17
607	465335,36	1221990,14
608	465338,96	1221980,11
609	465340,63	1221974,62
610	465342,02	1221970,07
611	465344,61	1221960,03
612	465346,76	1221949,98
613	465348,53	1221939,94
614	465349,95	1221929,89
615	465351,05	1221919,92
616	465351,06	1221919,83
617	465351,95	1221909,78
618	465352,62	1221899,73
619	465353,12	1221889,67
620	465353,44	1221879,62
621	465353,51	1221869,56
622	465353,41	1221859,50
623	465352,88	1221849,44
624	465351,78	1221839,37
625	465351,59	1221837,28
626	465350,89	1221829,31
627	465350,99	1221819,25
628	465350,75	1221809,19
629	465350,17	1221799,13
630	465349,27	1221789,06
631	465348,07	1221778,99
632	465346,58	1221768,93
633	465344,90	1221758,86
634	465343,19	1221748,79
635	465342,16	1221739,79
636	465342,04	1221738,72
637	465340,61	1221728,65
638	465338,88	1221718,58
639	465336,86	1221708,51
640	465334,56	1221698,44
641	465332,43	1221690,09
642	465332,00	1221688,36
643	465329,26	1221678,29

Обозначение характерных точек границ	Координаты МСК-67, зона 1	
	X	Y
644	465326,29	1221668,21
645	465323,12	1221658,13
646	465322,59	1221656,49
647	465319,88	1221648,05
648	465316,61	1221637,97
649	465313,23	1221627,89
650	465312,73	1221626,35
651	465309,98	1221617,81
652	465307,92	1221607,74
653	465305,99	1221597,67
654	465304,01	1221587,59
655	465302,95	1221582,52
656	465301,93	1221577,52
657	465299,71	1221567,45
658	465297,48	1221557,38
659	465295,14	1221547,30
660	465293,18	1221539,19
661	465292,72	1221537,23
662	465290,29	1221527,15
663	465287,69	1221517,08
664	465284,91	1221507,00
665	465283,36	1221501,65
666	465282,05	1221496,92
667	465279,18	1221486,85
668	465276,28	1221476,77
669	465273,53	1221467,62
670	465273,26	1221466,69
671	465270,26	1221456,61
672	465267,15	1221446,53
673	465263,90	1221436,45
674	465263,68	1221435,50
675	465261,63	1221426,38
676	465260,58	1221416,31
677	465259,51	1221406,25
678	465258,42	1221396,18
679	465257,33	1221386,12
680	465256,23	1221376,05
681	465255,10	1221365,99
682	465254,13	1221357,52
683	465253,95	1221355,92
684	465252,78	1221345,85
685	465251,55	1221335,79
686	465250,24	1221325,72
687	465248,82	1221315,65

Обозначение характерных точек границ	Координаты МСК-67, зона 1	
	X	Y
688	465247,28	1221305,58
689	465245,59	1221295,51
690	465244,51	1221289,67
691	465243,77	1221285,44
692	465241,94	1221275,37
693	465239,94	1221265,30
694	465237,72	1221255,23
695	465235,25	1221245,15
696	465234,76	1221243,28
697	465232,65	1221235,08
698	465229,85	1221225,00
699	465226,81	1221214,92
700	465224,92	1221208,84
701	465223,72	1221204,84
702	465220,50	1221194,76
703	465218,56	1221184,69
704	465217,93	1221174,63
705	465216,98	1221164,56
706	465215,98	1221154,50
707	465215,26	1221147,25
708	465215,00	1221144,43
709	465214,04	1221134,37
710	465213,11	1221124,30
711	465212,20	1221114,24
712	465211,36	1221104,18
713	465210,59	1221094,11
714	465209,87	1221084,05
715	465209,18	1221073,99
716	465208,53	1221063,92
717	465207,90	1221053,86
718	465207,27	1221043,80
719	465206,59	1221033,73
720	465206,00	1221024,96
721	465205,92	1221023,67
722	465205,24	1221013,61
723	465204,38	1221003,54
724	465203,30	1220993,48
725	465201,94	1220983,41
726	465200,28	1220973,34
727	465198,28	1220963,27
728	465196,40	1220955,21
729	465195,95	1220953,20
730	465193,41	1220943,12
731	465190,48	1220933,04

Обозначение характерных точек границ	Координаты МСК-67, зона 1	
	X	Y
732	465187,18	1220922,96
733	465186,56	1220921,24
734	465183,67	1220912,88
735	465179,89	1220902,80
736	465177,29	1220892,72
737	465176,71	1220889,48
738	465175,55	1220882,65
739	465174,33	1220872,59
740	465173,06	1220862,52
741	465171,77	1220852,45
742	465170,52	1220842,39
743	465169,36	1220832,32
744	465168,32	1220822,25
745	465167,50	1220812,19
746	465167,20	1220805,72
747	465167,04	1220802,13
748	465166,86	1220792,07
749	465166,61	1220782,01
750	465166,33	1220771,95
751	465166,07	1220761,89
752	465165,94	1220751,83
753	465165,91	1220741,77
754	465165,98	1220731,71
755	465166,22	1220721,65
756	465166,57	1220711,60
757	465166,97	1220701,54
758	465167,37	1220691,49
759	465167,71	1220681,43
760	465167,94	1220671,37
761	465167,99	1220661,31
762	465167,80	1220651,25
763	465167,33	1220641,19
764	465166,53	1220631,13
765	465165,39	1220621,06
766	465164,52	1220615,20
767	465164,74	1220611,00
768	465164,92	1220600,94
769	465164,76	1220590,88
770	465164,27	1220580,82
771	465163,48	1220570,76
772	465162,44	1220560,69
773	465161,19	1220550,63
774	465159,80	1220540,56
775	465158,91	1220534,36

Обозначение характерных точек границ	Координаты МСК-67, зона 1	
	X	Y
776	465158,36	1220530,49
777	465156,95	1220520,42
778	465155,56	1220510,35
779	465154,27	1220500,29
780	465153,15	1220490,22
781	465152,13	1220480,16
782	465151,21	1220470,09
783	465150,46	1220460,03
784	465149,66	1220449,96
785	465149,42	1220446,83
786	465148,88	1220439,90
787	465148,14	1220429,84
788	465147,54	1220419,77
789	465147,27	1220409,71
790	465147,22	1220399,66
791	465147,33	1220389,60
792	465147,53	1220379,54
793	465147,78	1220369,48
794	465148,03	1220359,43
795	465148,25	1220349,37
796	465148,77	1220339,31
797	465150,10	1220329,26
798	465150,19	1220328,92
799	465152,72	1220319,22
800	465155,21	1220309,18
801	465157,42	1220299,14
802	465159,31	1220289,09
803	465160,56	1220281,15
804	465160,91	1220279,04
805	465162,25	1220268,99
806	465163,31	1220258,94
807	465164,05	1220248,89
808	465164,48	1220238,83
809	465164,64	1220228,77
810	465164,57	1220218,71
811	465164,30	1220208,65
812	465163,89	1220198,59
813	465163,56	1220188,53
814	465163,16	1220178,47
815	465162,74	1220168,41
816	465162,35	1220158,35
817	465161,98	1220148,29
818	465161,65	1220138,23
819	465161,52	1220133,62

Обозначение характерных точек границ	Координаты МСК-67, зона 1	
	X	Y
820	465161,37	1220128,16
821	465161,16	1220118,11
822	465161,02	1220108,05
823	465160,93	1220097,99
824	465160,87	1220087,93
825	465160,82	1220077,87
826	465160,78	1220067,81
827	465160,68	1220057,75
828	465160,52	1220047,69
829	465160,76	1220037,63
830	465162,21	1220028,21
831	465162,30	1220027,58
832	465164,36	1220017,54
833	465166,37	1220007,49
834	465168,21	1219997,45
835	465169,85	1219987,40
836	465171,29	1219977,35
837	465172,55	1219967,30
838	465172,67	1219966,19
839	465173,66	1219957,25
840	465174,57	1219947,20
841	465175,39	1219937,14
842	465176,11	1219927,09
843	465176,70	1219917,03
844	465177,16	1219906,98
845	465177,51	1219896,92
846	465177,78	1219886,87
847	465177,98	1219876,81
848	465178,12	1219866,75
849	465178,22	1219856,69
850	465178,29	1219846,63
851	465178,35	1219836,58
852	465178,40	1219826,52
853	465178,47	1219816,46
854	465178,51	1219806,40
855	465178,61	1219796,34
856	465180,17	1219786,29
857	465182,24	1219776,25
858	465184,03	1219767,10
859	465184,21	1219766,20
860	465186,18	1219756,16
861	465188,08	1219746,11
862	465189,87	1219736,06
863	465191,67	1219726,02

Обозначение характерных точек границ	Координаты МСК-67, зона 1	
	X	Y
864	465193,42	1219715,97
865	465194,46	1219709,62
866	465195,09	1219705,92
867	465196,65	1219695,87
868	465198,06	1219685,83
869	465199,40	1219675,78
870	465200,67	1219665,72
871	465201,84	1219655,67
872	465203,00	1219645,62
873	465204,06	1219635,57
874	465204,99	1219625,52
875	465205,07	1219624,53
876	465205,87	1219615,47
877	465206,70	1219605,41
878	465208,75	1219595,37
879	465210,99	1219585,32
880	465213,17	1219575,28
881	465215,29	1219565,23
882	465215,53	1219564,11
883	465217,41	1219555,19
884	465219,37	1219545,14
885	465221,14	1219535,10
886	465222,69	1219525,05
887	465224,03	1219515,00
888	465225,12	1219504,95
889	465225,95	1219494,89
890	465226,05	1219493,18
891	465226,52	1219484,84
892	465226,79	1219474,78
893	465227,03	1219464,72
894	465227,77	1219454,67
895	465228,35	1219444,62
896	465228,69	1219434,56
897	465228,74	1219424,50
898	465228,49	1219414,44
899	465227,91	1219404,38
900	465226,97	1219394,31
901	465226,71	1219391,52
902	465226,05	1219384,25
903	465226,18	1219374,19
904	465226,16	1219364,13
905	465225,34	1219354,07
906	465224,33	1219344,00
907	465223,16	1219333,94

Обозначение характерных точек границ	Координаты МСК-67, зона 1	
	X	Y
908	465221,73	1219323,87
909	465220,11	1219313,80
910	465218,29	1219303,73
911	465217,26	1219298,68
912	465216,25	1219293,66
913	465213,93	1219283,58
914	465211,25	1219273,51
915	465208,16	1219263,43
916	465207,44	1219261,36
917	465204,66	1219253,35
918	465200,64	1219243,26
919	465197,54	1219236,47
920	465196,01	1219233,17
921	465190,69	1219223,08
922	465187,61	1219217,90
923	465184,51	1219212,98
924	465177,64	1219203,87
925	465176,81	1219202,87
926	465167,65	1219192,82
927	465167,59	1219192,75
928	465157,66	1219183,33
929	465156,85	1219182,63
930	465147,65	1219175,18
931	465143,92	1219172,48
932	465137,64	1219168,24
933	465127,62	1219162,39
934	465127,40	1219162,32
935	465119,94	1219160,27
936	465119,92	1219152,21
937	465119,86	1219142,15
938	465119,77	1219132,09
939	465119,64	1219122,03
940	465119,48	1219111,97
941	465119,27	1219101,91
942	465119,01	1219091,85
943	465118,69	1219081,79
944	465118,34	1219071,73
945	465118,18	1219067,45
946	465117,97	1219061,67
947	465117,58	1219051,61
948	465117,17	1219041,55
949	465116,64	1219031,48
950	465116,09	1219021,42
951	465115,51	1219011,36

Обозначение характерных точек границ	Координаты МСК-67, зона 1	
	X	Y
952	465114,91	1219001,30
953	465114,28	1218991,23
954	465113,64	1218981,17
955	465112,99	1218971,11
956	465112,32	1218961,05
957	465111,64	1218950,98
958	465110,94	1218940,92
959	465110,23	1218930,86
960	465109,51	1218920,79
961	465109,11	1218915,41
962	465108,77	1218910,73
963	465108,02	1218900,67
964	465107,25	1218890,60
965	465106,45	1218880,54
966	465105,63	1218870,47
967	465104,77	1218860,41
968	465103,89	1218850,35
969	465102,97	1218840,28
970	465102,01	1218830,22
971	465101,01	1218820,15
972	465099,99	1218810,09
973	465099,75	1218807,79
974	465098,96	1218800,02
975	465097,93	1218789,96
976	465096,88	1218779,89
977	465095,83	1218769,83
978	465094,76	1218759,76
979	465093,68	1218749,69
980	465092,60	1218739,63
981	465091,53	1218729,56
982	465090,47	1218719,50
983	465090,28	1218717,69
984	465089,40	1218709,43
985	465088,33	1218699,37
986	465087,24	1218689,30
987	465086,13	1218679,23
988	465085,02	1218669,17
989	465083,89	1218659,10
990	465082,75	1218649,04
991	465081,60	1218638,97
992	465080,78	1218631,95
993	465080,42	1218628,90
994	465079,23	1218618,84
995	465078,01	1218608,77

Обозначение характерных точек границ	Координаты МСК-67, зона 1	
	X	Y
996	465076,78	1218598,70
997	465075,53	1218588,64
998	465074,25	1218578,57
999	465072,96	1218568,50
1000	465071,64	1218558,44
1001	465071,22	1218555,30
1002	465070,28	1218548,37
1003	465068,88	1218538,30
1004	465067,45	1218528,23
1005	465066,00	1218518,17
1006	465064,51	1218508,10
1007	465062,99	1218498,03
1008	465061,60	1218489,02
1009	465061,42	1218487,96
1010	465059,76	1218477,89
1011	465058,06	1218467,82
1012	465056,32	1218457,75
1013	465054,56	1218447,68
1014	465052,76	1218437,61
1015	465051,90	1218432,86
1016	465050,89	1218427,54
1017	465048,95	1218417,47
1018	465046,97	1218407,40
1019	465044,96	1218397,32
1020	465042,93	1218387,25
1021	465042,17	1218383,58
1022	465040,67	1218377,18
1023	465038,27	1218367,11
1024	465035,81	1218357,03
1025	465033,29	1218346,96
1026	465032,37	1218343,28
1027	465030,64	1218336,88
1028	465027,88	1218326,80
1029	465025,08	1218316,73
1030	465022,54	1218307,71
1031	465022,22	1218306,65
1032	465019,13	1218296,57
1033	465015,99	1218286,49
1034	465012,82	1218276,41
1035	465012,69	1218275,99
1036	465009,35	1218266,33
1037	465005,82	1218256,25
1038	465002,82	1218247,75
1039	465002,20	1218246,17

Обозначение характерных точек границ	Координаты МСК-67, зона 1	
	X	Y
1040	464998,22	1218236,08
1041	464994,22	1218226,00
1042	464992,92	1218222,73
1043	464989,86	1218215,91
1044	464985,30	1218205,82
1045	464983,01	1218200,74
1046	464980,41	1218195,73
1047	464975,18	1218185,64
1048	464973,07	1218181,58
1049	464969,43	1218175,54
1050	464963,34	1218165,44
1051	464963,12	1218165,08
1052	464956,21	1218155,34
1053	464953,15	1218151,02
1054	464948,21	1218145,23
1055	464943,17	1218139,28
1056	464938,81	1218135,11
1057	464933,18	1218129,68
1058	464926,95	1218124,97
1059	464923,17	1218122,08
1060	464913,15	1218116,35
1061	464909,18	1218114,80
1062	464903,11	1218112,39
1063	464893,07	1218110,12
1064	464883,01	1218109,51
1065	464872,95	1218110,59
1066	464862,87	1218113,41
1067	464860,56	1218114,48
1068	464852,78	1218118,10
1069	464843,35	1218124,43
1070	464842,68	1218124,88
1071	464832,56	1218134,02
1072	464832,22	1218134,41
1073	464823,67	1218144,42
1074	464822,43	1218145,90
1075	464816,63	1218154,43
1076	464812,27	1218161,04
1077	464810,40	1218164,45
1078	464805,02	1218174,47
1079	464802,09	1218180,12
1080	464800,15	1218184,50
1081	464795,82	1218194,53
1082	464791,87	1218204,05
1083	464791,69	1218204,56

Обозначение характерных точек границ	Координаты МСК-67, зона 1	
	X	Y
1084	464788,13	1218214,60
1085	464784,72	1218224,63
1086	464781,62	1218234,09
1087	464781,45	1218234,67
1088	464778,59	1218244,71
1089	464775,83	1218254,75
1090	464773,19	1218264,79
1091	464771,31	1218272,14
1092	464770,69	1218274,83
1093	464768,43	1218284,88
1094	464766,25	1218294,92
1095	464764,16	1218304,97
1096	464762,15	1218315,01
1097	464760,93	1218321,32
1098	464760,26	1218325,06
1099	464758,52	1218335,11
1100	464756,85	1218345,15
1101	464755,24	1218355,20
1102	464753,70	1218365,25
1103	464752,23	1218375,30
1104	464750,83	1218385,35
1105	464750,44	1218388,25
1106	464749,57	1218395,40
1107	464748,48	1218405,45
1108	464747,50	1218415,50
1109	464746,56	1218425,56
1110	464745,65	1218435,61
1111	464744,80	1218445,66
1112	464743,98	1218455,71
1113	464743,21	1218465,77
1114	464742,49	1218475,82
1115	464741,81	1218485,88
1116	464741,17	1218495,93
1117	464740,57	1218505,99
1118	464740,03	1218516,04
1119	464739,54	1218526,10
1120	464739,47	1218527,74
1121	464739,10	1218536,15
1122	464738,69	1218546,21
1123	464738,31	1218556,26
1124	464737,96	1218566,32
1125	464737,65	1218576,38
1126	464737,36	1218586,43
1127	464737,10	1218596,49

Обозначение характерных точек границ	Координаты МСК-67, зона 1	
	X	Y
1128	464736,86	1218606,55
1129	464736,64	1218616,60
1130	464736,44	1218626,66
1131	464736,27	1218636,72
1132	464736,11	1218646,78
1133	464735,97	1218656,83
1134	464735,84	1218666,89
1135	464735,73	1218676,95
1136	464735,63	1218687,01
1137	464735,55	1218697,07
1138	464735,48	1218707,12
1139	464735,42	1218717,18
1140	464735,37	1218727,24
1141	464735,33	1218737,30
1142	464735,31	1218747,36
1143	464735,27	1218757,42
1144	464735,22	1218767,47
1145	464735,17	1218777,53
1146	464735,14	1218787,59
1147	464735,11	1218797,65
1148	464735,09	1218807,71
1149	464735,09	1218817,77
1150	464735,09	1218827,83
1151	464735,10	1218837,88
1152	464735,13	1218847,94
1153	464735,20	1218858,00
1154	464735,31	1218868,06
1155	464735,45	1218878,12
1156	464735,62	1218888,18
1157	464735,82	1218898,24
1158	464736,05	1218908,30
1159	464736,30	1218918,36
1160	464736,58	1218928,42
1161	464736,80	1218936,25
1162	464736,87	1218938,48
1163	464737,17	1218948,54
1164	464737,49	1218958,60
1165	464737,82	1218968,66
1166	464738,16	1218978,72
1167	464738,52	1218988,79
1168	464738,89	1218998,85
1169	464739,27	1219008,91
1170	464739,67	1219018,97
1171	464740,08	1219029,03

Обозначение характерных точек границ	Координаты МСК-67, зона 1	
	X	Y
1172	464740,53	1219039,09
1173	464740,99	1219049,15
1174	464741,47	1219059,21
1175	464742,08	1219069,28
1176	464742,72	1219079,34
1177	464743,37	1219089,40
1178	464744,05	1219099,47
1179	464744,77	1219109,53
1180	464745,54	1219119,59
1181	464745,66	1219121,00
1182	464746,35	1219129,66
1183	464747,20	1219139,72
1184	464748,09	1219149,79
1185	464749,02	1219159,85
1186	464749,99	1219169,92
1187	464952,52	1220560,07
1188	464950,40	1220569,37
1189	464947,84	1220579,41
1190	464947,36	1220582,92
1191	464946,46	1220589,46
1192	464946,15	1220599,52
1193	464946,83	1220609,58
1194	464947,17	1220612,09
1195	464948,32	1220619,65
1196	464949,50	1220626,18
1197	464949,23	1220629,71
1198	464948,71	1220639,77
1199	464948,81	1220649,83
1200	464949,79	1220659,89
1201	464951,91	1220669,96
1202	464955,24	1220680,05
1203	464956,76	1220684,17
1204	464958,96	1220690,13
1205	464959,26	1220691,23
1206	464959,72	1220700,19
1207	464960,22	1220710,25
1208	464960,69	1220720,32
1209	464961,12	1220730,38
1210	464961,52	1220740,44
1211	464961,87	1220750,50
1212	464962,27	1220760,56
1213	464962,73	1220770,62
1214	464963,19	1220780,68
1215	464963,60	1220790,74

Обозначение характерных точек границ	Координаты МСК-67, зона 1	
	X	Y
1216	464964,00	1220800,81
1217	464964,38	1220810,87
1218	464964,73	1220820,93
1219	464965,04	1220830,99
1220	464965,29	1220841,05
1221	464965,45	1220851,11
1222	464965,50	1220861,17
1223	464965,41	1220871,23
1224	464965,18	1220881,28
1225	464964,86	1220891,34
1226	464964,14	1220901,39
1227	464962,37	1220911,44
1228	464959,39	1220921,48
1229	464957,13	1220931,52
1230	464955,81	1220941,57
1231	464955,38	1220951,63
1232	464955,76	1220961,69
1233	464956,78	1220971,75
1234	464958,13	1220981,82
1235	464959,61	1220991,89
1236	464961,03	1221001,96
1237	464962,66	1221012,03
1238	464964,35	1221022,10
1239	464964,60	1221023,81
1240	464965,68	1221032,16
1241	464966,29	1221042,23
1242	464966,41	1221052,29
1243	464966,44	1221062,35
1244	464966,50	1221072,40
1245	464966,57	1221082,46
1246	464966,69	1221092,52
1247	464966,83	1221102,58
1248	464966,98	1221112,64
1249	464967,12	1221122,70
1250	464967,18	1221132,76
1251	464967,19	1221142,82
1252	464967,15	1221152,88
1253	464967,06	1221162,94
1254	464966,75	1221172,99
1255	464966,42	1221183,05
1256	464966,20	1221193,11
1257	464965,38	1221203,16
1258	464963,37	1221212,41
1259	464963,19	1221213,20

Обозначение характерных точек границ	Координаты МСК-67, зона 1	
	X	Y
1260	464960,64	1221223,25
1261	464958,75	1221233,29
1262	464957,52	1221243,34
1263	464956,98	1221253,40
1264	464957,07	1221263,46
1265	464957,67	1221273,52
1266	464958,64	1221283,58
1267	464959,88	1221293,65
1268	464961,07	1221303,72
1269	464962,17	1221313,78
1270	464962,68	1221319,71
1271	464963,01	1221323,85
1272	464963,86	1221333,91
1273	464964,92	1221343,98
1274	464965,91	1221354,04
1275	464966,42	1221364,10
1276	464966,69	1221374,16
1277	464966,81	1221384,22
1278	464966,82	1221394,28
1279	464966,72	1221404,34
1280	464966,53	1221414,40
1281	464966,18	1221424,45
1282	464965,83	1221434,51
1283	464965,25	1221444,57
1284	464962,84	1221454,61
1285	464961,77	1221458,67
1286	464960,08	1221464,65
1287	464957,83	1221474,69
1288	464956,22	1221484,74
1289	464955,21	1221494,79
1290	464954,78	1221504,85
1291	464954,65	1221514,91
1292	464954,91	1221524,97
1293	464955,46	1221535,03
1294	464956,23	1221545,09
1295	464957,09	1221555,16
1296	464957,87	1221565,22
1297	464958,47	1221575,28
1298	464958,84	1221585,34
1299	464958,82	1221595,40
1300	464958,65	1221605,46
1301	464958,63	1221615,52
1302	464958,33	1221625,57
1303	464957,44	1221635,63

Обозначение характерных точек границ	Координаты МСК-67, зона 1	
	X	Y
1304	464954,03	1221645,66
1305	464950,85	1221655,70
1306	464950,42	1221657,23
1307	464947,83	1221665,74
1308	464945,13	1221675,78
1309	464942,79	1221685,83
1310	464940,81	1221695,87
1311	464940,08	1221700,17
1312	464939,06	1221705,92
1313	464937,54	1221715,97
1314	464936,19	1221726,02
1315	464934,99	1221736,07
1316	464933,91	1221746,12
1317	464932,96	1221756,17
1318	464932,14	1221766,22
1319	464930,55	1221776,27
1320	464929,49	1221781,07
1321	464928,31	1221786,32
1322	464926,24	1221796,36
1323	464924,64	1221806,41
1324	464923,59	1221816,46
1325	464923,14	1221826,52
1326	464923,34	1221836,58
1327	464924,26	1221846,64
1328	464925,07	1221856,71
1329	464925,07	1221866,76
1330	464925,67	1221876,83
1331	464926,74	1221886,89
1332	464927,83	1221896,96
1333	464928,70	1221903,30
1334	464929,17	1221907,03
1335	464930,92	1221917,10
1336	464933,29	1221927,17
1337	464936,50	1221937,25
1338	464938,50	1221942,08
1339	464940,75	1221947,34
1340	464946,45	1221957,43
1341	464948,44	1221960,23
1342	464954,55	1221967,54
1343	464958,43	1221971,00
1344	464968,45	1221977,58
1345	464968,64	1221977,69
1346	464978,47	1221982,51
1347	464988,51	1221985,72

Обозначение характерных точек границ	Координаты МСК-67, зона 1	
	X	Y
1348	464998,57	1221985,13
1349	465008,65	1221982,11
1350	465012,75	1221977,98
1351	465018,76	1221974,61
1352	465024,57	1221968,00
1353	465028,89	1221963,75
1354	465034,18	1221958,00
1355	465039,02	1221951,84
1356	465043,03	1221948,00
1357	465044,53	1221946,04
1358	465045,20	1221948,02
1359	465048,33	1221958,10
1360	465049,03	1221960,16
1361	465054,32	1221968,19
1362	465058,98	1221976,98
1363	465060,79	1221978,29
1364	465068,99	1221984,18
1365	465079,04	1221985,77
1366	465089,11	1221983,19
1367	465094,43	1221978,51
1368	465099,23	1221973,77
1369	465101,24	1221968,50
1370	465105,03	1221958,47
1371	465108,86	1221948,43
1372	465109,47	1221946,79
1373	465110,24	1221942,94
1374	465115,89	1221948,48
1375	465119,49	1221951,62
1376	465126,81	1221958,61
1377	465129,49	1221961,05
1378	465137,86	1221968,74
1379	465139,49	1221970,22
1380	465149,52	1221975,04
1381	465159,56	1221976,82
1382	465169,63	1221976,38
1383	465179,71	1221971,90
1384	465184,53	1221969,04
1385	465189,81	1221965,35
1386	465197,60	1221959,07
1387	465199,93	1221956,63
1388	465205,58	1221949,06
1389	465210,09	1221940,41
1390	465210,77	1221939,04
1391	465214,54	1221929,00

Обозначение характерных точек границ	Координаты МСК-67, зона 1	
	X	Y
1392	465217,18	1221918,96
1393	465218,92	1221908,91
1394	465219,99	1221898,86
1395	465220,48	1221890,06
1396	465220,56	1221888,81
1397	465220,75	1221878,75
1398	465220,73	1221868,69
1399	465220,79	1221858,63
1400	465220,69	1221857,37
1401	465220,09	1221848,57
1402	465219,00	1221838,51
1403	465219,19	1221828,45
1404	465218,86	1221818,39
1405	465217,83	1221808,32
1406	465216,14	1221798,25
1407	465213,82	1221788,18
1408	465211,15	1221778,87
1409	465210,93	1221778,10
1410	465207,73	1221768,02
1411	465204,25	1221757,94
1412	465202,29	1221747,87
1413	465201,32	1221742,89
1414	465200,36	1221737,80
1415	465198,31	1221727,73
1416	465196,12	1221717,65
1417	465193,77	1221707,58
1418	465191,55	1221698,76
1419	465191,25	1221697,50
1420	465188,56	1221687,43
1421	465185,58	1221677,35
1422	465182,20	1221667,27
1423	465181,71	1221665,97
1424	465178,51	1221657,19
1425	465174,52	1221647,10
1426	465171,81	1221641,07
1427	465170,09	1221637,01
1428	465165,42	1221626,92
1429	465162,92	1221616,85
1430	465161,96	1221609,24
1431	465161,67	1221606,78
1432	465160,57	1221596,72
1433	465159,35	1221586,65
1434	465158,32	1221576,59
1435	465157,60	1221566,52

Обозначение характерных точек границ	Координаты МСК-67, зона 1	
	X	Y
1436	465157,14	1221556,46
1437	465156,86	1221546,40
1438	465156,69	1221536,34
1439	465156,46	1221526,28
1440	465156,01	1221516,22
1441	465155,28	1221506,16
1442	465154,14	1221496,09
1443	465152,70	1221486,18
1444	465152,68	1221486,02
1445	465150,75	1221475,95
1446	465148,16	1221465,87
1447	465144,84	1221455,79
1448	465142,88	1221450,81
1449	465140,97	1221445,71
1450	465137,40	1221435,63
1451	465135,78	1221425,56
1452	465134,36	1221415,49
1453	465133,10	1221406,79
1454	465132,92	1221405,42
1455	465131,76	1221395,36
1456	465130,67	1221385,29
1457	465129,66	1221375,23
1458	465128,77	1221365,16
1459	465128,04	1221355,10
1460	465127,55	1221345,04
1461	465127,39	1221334,98
1462	465127,53	1221324,92
1463	465127,47	1221314,86
1464	465127,26	1221304,80
1465	465127,30	1221294,74
1466	465127,43	1221284,68
1467	465127,62	1221274,63
1468	465127,56	1221264,57
1469	465127,11	1221254,51
1470	465126,13	1221244,44
1471	465124,46	1221234,37
1472	465124,18	1221233,21
1473	465122,18	1221224,30
1474	465119,22	1221214,22
1475	465115,48	1221204,14
1476	465114,33	1221200,65
1477	465112,33	1221194,06
1478	465110,70	1221183,99
1479	465109,42	1221173,92

Обозначение характерных точек границ	Координаты МСК-67, зона 1	
	X	Y
1480	465108,02	1221163,85
1481	465106,68	1221153,79
1482	465105,55	1221143,72
1483	465104,69	1221136,11
1484	465104,43	1221133,66
1485	465103,45	1221123,59
1486	465102,53	1221113,53
1487	465101,73	1221103,46
1488	465100,92	1221093,40
1489	465100,06	1221083,33
1490	465099,16	1221073,27
1491	465098,20	1221063,20
1492	465097,20	1221053,14
1493	465096,18	1221043,07
1494	465095,30	1221033,50
1495	465095,26	1221033,01
1496	465094,98	1221022,95
1497	465095,41	1221016,33
1498	465095,66	1221012,89
1499	465096,10	1221002,84
1500	465096,55	1220992,78
1501	465096,98	1220982,73
1502	465097,45	1220972,67
1503	465097,75	1220962,62
1504	465097,67	1220952,56
1505	465096,87	1220942,49
1506	465095,93	1220937,16
1507	465095,20	1220932,42
1508	465092,66	1220922,35
1509	465089,04	1220912,27
1510	465086,09	1220904,22
1511	465085,28	1220902,18
1512	465082,38	1220892,10
1513	465080,99	1220882,04
1514	465079,65	1220871,97
1515	465078,44	1220861,90
1516	465077,39	1220851,84
1517	465076,48	1220841,77
1518	465076,44	1220841,26
1519	465075,71	1220831,71
1520	465075,00	1220821,65
1521	465074,32	1220811,58
1522	465073,66	1220801,52
1523	465073,00	1220791,46

Обозначение характерных точек границ	Координаты МСК-67, зона 1	
	X	Y
1524	465072,35	1220781,39
1525	465071,69	1220771,33
1526	465071,11	1220761,27
1527	465070,50	1220751,21
1528	465069,80	1220741,14
1529	465069,07	1220731,08
1530	465068,44	1220721,02
1531	465067,83	1220710,95
1532	465067,29	1220701,18
1533	465067,28	1220700,89
1534	465066,80	1220690,83
1535	465066,60	1220686,05
1536	465067,43	1220680,84
1537	465067,44	1220680,78
1538	465070,44	1220670,74
1539	465072,29	1220660,69
1540	465072,97	1220650,64
1541	465072,62	1220640,58
1542	465071,46	1220630,51
1543	465069,83	1220620,44
1544	465069,77	1220620,05
1545	465070,40	1220610,39
1546	465070,64	1220600,33
1547	465070,06	1220590,27
1548	465068,44	1220580,20
1549	465068,09	1220578,91
1550	465065,60	1220570,12
1551	465061,41	1220560,03
1552	465059,91	1220554,77
1553	465059,62	1220549,96
1554	465059,08	1220539,90
1555	465058,58	1220529,84
1556	465058,38	1220525,50
1557	465058,15	1220519,78
1558	465057,75	1220509,72
1559	465057,44	1220499,66
1560	465057,09	1220489,60
1561	465056,68	1220479,53
1562	465056,24	1220469,47
1563	465055,89	1220459,41
1564	465055,52	1220449,35
1565	465055,17	1220439,29
1566	465054,83	1220429,23
1567	465054,52	1220419,17

Обозначение характерных точек границ	Координаты МСК-67, зона 1	
	X	Y
1568	465054,25	1220409,11
1569	465054,05	1220399,05
1570	465053,89	1220388,99
1571	465053,86	1220378,93
1572	465053,99	1220368,87
1573	465054,24	1220358,81
1574	465054,52	1220348,76
1575	465056,17	1220338,71
1576	465058,65	1220328,67
1577	465059,69	1220324,76
1578	465061,35	1220318,63
1579	465063,11	1220308,58
1580	465063,90	1220298,53
1581	465063,80	1220288,47
1582	465062,95	1220278,40
1583	465061,66	1220268,34
1584	465060,12	1220258,30
1585	465060,12	1220258,27
1586	465058,64	1220248,20
1587	465057,24	1220238,13
1588	465055,62	1220228,06
1589	465054,37	1220218,00
1590	465053,38	1220207,93
1591	465053,07	1220197,87
1592	465052,98	1220187,81
1593	465052,91	1220177,75
1594	465052,82	1220167,69
1595	465052,68	1220157,63
1596	465052,51	1220147,57
1597	465052,32	1220137,51
1598	465052,12	1220127,45
1599	465052,01	1220117,39
1600	465051,98	1220107,33
1601	465052,02	1220097,28
1602	465052,06	1220087,22
1603	465052,28	1220077,16
1604	465052,66	1220067,10
1605	465052,95	1220057,05
1606	465053,30	1220046,99
1607	465055,08	1220036,94
1608	465057,77	1220026,90
1609	465059,80	1220016,86
1610	465061,26	1220006,81
1611	465061,81	1219999,80

Обозначение характерных точек границ	Координаты МСК-67, зона 1	
	X	Y
1612	465062,07	1219996,76
1613	465062,23	1219986,70
1614	465061,94	1219979,79
1615	465061,81	1219976,64
1616	465060,99	1219966,57
1617	465059,87	1219956,51
1618	465058,66	1219946,44
1619	465057,58	1219936,37
1620	465056,68	1219926,31
1621	465055,74	1219916,25
1622	465054,58	1219906,18
1623	465053,50	1219896,11
1624	465052,84	1219886,05
1625	465052,54	1219877,82
1626	465052,49	1219875,99
1627	465052,35	1219865,93
1628	465052,32	1219855,87
1629	465052,39	1219845,81
1630	465052,54	1219835,76
1631	465052,82	1219825,70
1632	465052,90	1219823,72
1633	465053,22	1219815,64
1634	465053,51	1219805,59
1635	465055,28	1219795,54
1636	465058,23	1219785,50
1637	465060,63	1219775,46
1638	465062,42	1219765,41
1639	465063,39	1219757,32
1640	465063,64	1219755,36
1641	465064,33	1219745,31
1642	465064,56	1219735,25
1643	465064,45	1219725,19
1644	465063,98	1219715,13
1645	465063,69	1219710,80
1646	465063,31	1219705,06
1647	465062,47	1219695,00
1648	465061,67	1219684,94
1649	465061,01	1219674,87
1650	465060,56	1219664,81
1651	465060,43	1219654,75
1652	465060,50	1219644,69
1653	465060,67	1219634,64
1654	465060,92	1219624,58
1655	465061,21	1219614,52

Обозначение характерных точек границ	Координаты МСК-67, зона 1	
	X	Y
1656	465063,76	1219604,48
1657	465064,40	1219602,55
1658	465067,26	1219594,45
1659	465070,36	1219584,41
1660	465073,07	1219574,37
1661	465074,68	1219567,74
1662	465075,56	1219564,32
1663	465077,74	1219554,28
1664	465079,58	1219544,23
1665	465081,16	1219534,18
1666	465082,56	1219524,13
1667	465083,78	1219514,08
1668	465084,89	1219504,03
1669	465085,17	1219501,20
1670	465085,91	1219493,98
1671	465086,81	1219483,93
1672	465087,78	1219473,88
1673	465090,14	1219463,83
1674	465092,27	1219453,79
1675	465094,03	1219443,74
1676	465095,27	1219433,69
1677	465095,71	1219427,17
1678	465095,96	1219423,64
1679	465096,03	1219413,58
1680	465095,82	1219410,44
1681	465095,40	1219403,51
1682	465094,12	1219393,45
1683	465094,21	1219383,39
1684	465093,89	1219373,33
1685	465092,95	1219363,26
1686	465091,93	1219353,20
1687	465090,72	1219343,13
1688	465089,11	1219333,06
1689	465086,94	1219322,99
1690	465086,35	1219320,91
1691	465084,12	1219312,91
1692	465080,33	1219302,83
1693	465076,46	1219295,05
1694	465075,24	1219292,74
1695	465068,36	1219282,64
1696	465066,50	1219280,45
1697	465057,02	1219272,50
1698	465056,49	1219272,16
1699	465046,47	1219266,31

Обозначение характерных точек границ	Координаты МСК-67, зона 1	
	X	Y
1700	465036,99	1219262,31
1701	465036,44	1219262,11
1702	465026,39	1219260,01
1703	465018,20	1219262,19
1704	465016,32	1219262,60
1705	465006,23	1219266,64
1706	465001,51	1219272,14
1707	464996,11	1219275,85
1708	464990,44	1219282,13
1709	464985,98	1219287,61
1710	464981,64	1219292,13
1711	464975,84	1219299,65
1712	464975,35	1219300,06
1713	464971,63	1219292,06
1714	464967,60	1219281,98
1715	464965,93	1219277,56
1716	464961,13	1219271,88
1717	464955,95	1219265,23
1718	464948,08	1219261,73
1719	464945,92	1219260,80
1720	464935,86	1219260,99
1721	464934,41	1219261,64
1722	464925,77	1219265,93
1723	464921,87	1219271,62
1724	464915,61	1219280,80
1725	464915,36	1219281,64
1726	464912,71	1219291,68
1727	464910,10	1219301,72
1728	464909,59	1219303,86
1729	464907,30	1219301,70
1730	464905,43	1219300,26
1731	464896,34	1219291,57
1732	464895,43	1219290,79
1733	464885,45	1219281,44
1734	464885,43	1219281,43
1735	464875,43	1219273,24
1736	464867,79	1219271,27
1737	464865,39	1219270,53
1738	464855,34	1219268,80
1739	464846,30	1219271,13
1740	464845,26	1219271,52
1741	464835,17	1219276,91
1742	464829,09	1219281,08
1743	464825,06	1219284,34

Обозначение характерных точек границ	Координаты МСК-67, зона 1	
	X	Y
1744	464818,07	1219291,06
1745	464814,93	1219295,38
1746	464811,44	1219301,08
1747	464806,87	1219311,11
1748	464804,73	1219317,66
1749	464803,60	1219321,14
1750	464801,30	1219331,19
1751	464799,80	1219341,24
1752	464798,93	1219351,29
1753	464798,52	1219361,35
1754	464798,42	1219371,40
1755	464798,50	1219381,46
1756	464798,66	1219391,52
1757	464799,53	1219401,59
1758	464800,21	1219411,65
1759	464800,09	1219421,71
1760	464800,72	1219431,77
1761	464802,04	1219441,84
1762	464803,86	1219451,12
1763	464804,01	1219451,91
1764	464806,49	1219461,98
1765	464809,53	1219472,06
1766	464812,89	1219482,14
1767	464813,70	1219484,86
1768	464815,85	1219492,22
1769	464817,68	1219502,29
1770	464819,67	1219512,36
1771	464821,82	1219522,43
1772	464823,46	1219529,68
1773	464824,08	1219532,51
1774	464826,43	1219542,58
1775	464828,99	1219552,66
1776	464831,81	1219562,73
1777	464833,28	1219567,35
1778	464834,94	1219572,81
1779	464838,41	1219582,89
1780	464842,33	1219592,98
1781	464843,16	1219594,95
1782	464846,40	1219603,06
1783	464850,98	1219613,15
1784	464853,06	1219617,89
1785	464855,29	1219623,24
1786	464856,73	1219633,31
1787	464858,04	1219643,37

Обозначение характерных точек границ	Координаты МСК-67, зона 1	
	X	Y
1788	464859,16	1219653,44
1789	464860,34	1219663,51
1790	464861,31	1219673,57
1791	464861,93	1219683,63
1792	464862,32	1219693,70
1793	464862,55	1219703,76
1794	464862,56	1219704,18
1795	464862,71	1219713,82
1796	464863,01	1219723,88
1797	464863,53	1219733,94
1798	464864,37	1219744,00
1799	464865,57	1219754,07
1800	464867,19	1219764,14
1801	464869,45	1219774,21
1802	464872,10	1219783,18
1803	464872,41	1219784,29
1804	464875,83	1219794,37
1805	464879,93	1219804,45
1806	464881,98	1219811,66
1807	464882,73	1219814,53
1808	464884,03	1219824,60
1809	464885,41	1219834,67
1810	464886,71	1219844,73
1811	464887,90	1219854,80
1812	464889,01	1219864,87
1813	464890,03	1219874,93
1814	464890,93	1219885,00
1815	464891,51	1219892,87
1816	464891,65	1219895,06
1817	464892,00	1219905,12
1818	464891,77	1219915,18
1819	464891,75	1219925,24
1820	464891,97	1219935,30
1821	464892,06	1219945,35
1822	464891,99	1219955,41
1823	464891,79	1219965,47
1824	464891,68	1219975,53
1825	464891,87	1219985,59
1826	464892,48	1219995,65
1827	464893,65	1220005,72
1828	464895,52	1220015,79
1829	464898,18	1220025,86
1830	464900,65	1220033,24
1831	464901,48	1220035,94

Обозначение характерных точек границ	Координаты МСК-67, зона 1	
	X	Y
1832	464905,28	1220046,03
1833	464907,91	1220056,10
1834	464909,12	1220066,17
1835	464910,43	1220075,58
1836	464910,52	1220076,24
1837	464911,85	1220086,30
1838	464912,97	1220096,37
1839	464914,06	1220106,44
1840	464915,09	1220116,50
1841	464916,09	1220126,57
1842	464917,01	1220136,63
1843	464917,88	1220146,70
1844	464918,76	1220156,76
1845	464919,69	1220166,82
1846	464919,88	1220168,87
1847	464920,63	1220176,89
1848	464921,59	1220186,95
1849	464922,55	1220197,02
1850	464923,48	1220207,08
1851	464924,04	1220217,15
1852	464923,87	1220227,20
1853	464923,51	1220237,26
1854	464922,95	1220247,31
1855	464922,49	1220257,37
1856	464922,05	1220267,43
1857	464921,64	1220277,48
1858	464921,47	1220287,54
1859	464921,77	1220297,60
1860	464922,85	1220307,67
1861	464924,88	1220317,74
1862	464927,99	1220327,82
1863	464928,89	1220330,04
1864	464932,11	1220337,90
1865	464935,27	1220347,98
1866	464937,44	1220358,05
1867	464938,70	1220367,90
1868	464938,73	1220368,12
1869	464939,96	1220378,19
1870	464941,07	1220388,25
1871	464942,06	1220398,32
1872	464942,93	1220408,38
1873	464943,74	1220418,45
1874	464944,51	1220428,51
1875	464945,26	1220438,57

Обозначение характерных точек границ	Координаты МСК-67, зона 1	
	X	Y
1876	464945,97	1220448,64
1877	464946,67	1220458,70
1878	464947,34	1220468,76
1879	464947,98	1220478,83
1880	464948,03	1220479,79
1881	464948,50	1220488,89
1882	464949,09	1220498,95
1883	464949,73	1220509,01
1884	464950,35	1220519,08
1885	464950,93	1220529,14
1886	464951,48	1220539,20
1887	464952,00	1220549,26
1888	464952,49	1220559,32
1187	464952,52	1220560,07
Сектор 7.2		
1	464952,52	1220560,07
2	464950,40	1220569,37
3	464947,84	1220579,41
4	464947,36	1220582,92
5	464946,46	1220589,46
6	464946,15	1220599,52
7	464946,83	1220609,58
8	464947,17	1220612,09
9	464948,32	1220619,65
10	464949,50	1220626,18
11	464949,23	1220629,71
12	464948,71	1220639,77
13	464948,81	1220649,83
14	464949,79	1220659,89
15	464951,91	1220669,96
16	464955,24	1220680,05
17	464956,76	1220684,17
18	464958,96	1220690,13
19	464959,26	1220691,23
20	464959,72	1220700,19
21	464960,22	1220710,25
22	464960,69	1220720,32
23	464961,12	1220730,38
24	464961,52	1220740,44
25	464961,87	1220750,50
26	464962,27	1220760,56
27	464962,73	1220770,62
28	464963,19	1220780,68

Обозначение характерных точек границ	Координаты МСК-67, зона 1	
	X	Y
29	464963,60	1220790,74
30	464964,00	1220800,81
31	464964,38	1220810,87
32	464964,73	1220820,93
33	464965,04	1220830,99
34	464965,29	1220841,05
35	464965,45	1220851,11
36	464965,50	1220861,17
37	464965,41	1220871,23
38	464965,18	1220881,28
39	464964,86	1220891,34
40	464964,14	1220901,39
41	464962,37	1220911,44
42	464959,39	1220921,48
43	464957,13	1220931,52
44	464955,81	1220941,57
45	464955,38	1220951,63
46	464955,76	1220961,69
47	464956,78	1220971,75
48	464958,13	1220981,82
49	464959,61	1220991,89
50	464961,03	1221001,96
51	464962,66	1221012,03
52	464964,35	1221022,10
53	464964,60	1221023,81
54	464965,68	1221032,16
55	464966,29	1221042,23
56	464966,41	1221052,29
57	464966,44	1221062,35
58	464966,50	1221072,40
59	464966,57	1221082,46
60	464966,69	1221092,52
61	464966,83	1221102,58
62	464966,98	1221112,64
63	464967,12	1221122,70
64	464967,18	1221132,76
65	464967,19	1221142,82
66	464967,15	1221152,88
67	464967,06	1221162,94
68	464966,75	1221172,99
69	464966,42	1221183,05
70	464966,20	1221193,11
71	464965,38	1221203,16
72	464963,37	1221212,41

Обозначение характерных точек границ	Координаты МСК-67, зона 1	
	X	Y
73	464963,19	1221213,20
74	464960,64	1221223,25
75	464958,75	1221233,29
76	464957,52	1221243,34
77	464956,98	1221253,40
78	464957,07	1221263,46
79	464957,67	1221273,52
80	464958,64	1221283,58
81	464959,88	1221293,65
82	464961,07	1221303,72
83	464962,17	1221313,78
84	464962,68	1221319,71
85	464963,01	1221323,85
86	464963,86	1221333,91
87	464964,92	1221343,98
88	464965,91	1221354,04
89	464966,42	1221364,10
90	464966,69	1221374,16
91	464966,81	1221384,22
92	464966,82	1221394,28
93	464966,72	1221404,34
94	464966,53	1221414,40
95	464966,18	1221424,45
96	464965,83	1221434,51
97	464965,25	1221444,57
98	464962,84	1221454,61
99	464961,77	1221458,67
100	464960,08	1221464,65
101	464957,83	1221474,69
102	464956,22	1221484,74
103	464955,21	1221494,79
104	464954,78	1221504,85
105	464954,65	1221514,91
106	464954,91	1221524,97
107	464955,46	1221535,03
108	464956,23	1221545,09
109	464957,09	1221555,16
110	464957,87	1221565,22
111	464958,47	1221575,28
112	464958,84	1221585,34
113	464958,82	1221595,40
114	464958,65	1221605,46
115	464958,63	1221615,52
116	464958,33	1221625,57

Обозначение характерных точек границ	Координаты МСК-67, зона 1	
	X	Y
117	464957,44	1221635,63
118	464954,03	1221645,66
119	464950,85	1221655,70
120	464950,42	1221657,23
121	464947,83	1221665,74
122	464945,13	1221675,78
123	464942,79	1221685,83
124	464940,81	1221695,87
125	464940,08	1221700,17
126	464939,06	1221705,92
127	464937,54	1221715,97
128	464936,19	1221726,02
129	464934,99	1221736,07
130	464933,91	1221746,12
131	464932,96	1221756,17
132	464932,14	1221766,22
133	464930,55	1221776,27
134	464929,49	1221781,07
135	464928,31	1221786,32
136	464926,24	1221796,36
137	464924,64	1221806,41
138	464923,59	1221816,46
139	464923,14	1221826,52
140	464923,34	1221836,58
141	464924,26	1221846,64
142	464925,07	1221856,71
143	464925,07	1221866,76
144	464925,67	1221876,83
145	464926,74	1221886,89
146	464927,83	1221896,96
147	464928,70	1221903,30
148	464929,17	1221907,03
149	464930,92	1221917,10
150	464933,29	1221927,17
151	464936,50	1221937,25
152	464938,50	1221942,08
153	464940,75	1221947,34
154	464946,45	1221957,43
155	464948,44	1221960,23
156	464954,55	1221967,54
157	464958,43	1221971,00
158	464968,45	1221977,58
159	464968,64	1221977,69
160	464978,47	1221982,51

Обозначение характерных точек границ	Координаты МСК-67, зона 1	
	X	Y
161	464988,51	1221985,72
162	464998,57	1221985,13
163	465008,65	1221982,11
164	465012,75	1221977,98
165	465018,76	1221974,61
166	465024,57	1221968,00
167	465028,89	1221963,75
168	465034,18	1221958,00
169	465039,02	1221951,84
170	465043,03	1221948,00
171	465044,53	1221946,04
172	465045,20	1221948,02
173	465048,33	1221958,10
174	465049,03	1221960,16
175	465054,32	1221968,19
176	465058,98	1221976,98
177	465060,79	1221978,29
178	465068,99	1221984,18
179	465079,04	1221985,77
180	465089,11	1221983,19
181	465094,43	1221978,51
182	465099,23	1221973,77
183	465101,24	1221968,50
184	465105,03	1221958,47
185	465108,86	1221948,43
186	465109,47	1221946,79
187	465110,24	1221942,94
188	465115,89	1221948,48
189	465119,49	1221951,62
190	465126,81	1221958,61
191	465129,49	1221961,05
192	465137,86	1221968,74
193	465139,49	1221970,22
194	465149,52	1221975,04
195	465159,56	1221976,82
196	465169,63	1221976,38
197	465179,71	1221971,90
198	465184,53	1221969,04
199	465189,81	1221965,35
200	465197,60	1221959,07
201	465199,93	1221956,63
202	465205,58	1221949,06
203	465210,09	1221940,41
204	465210,77	1221939,04

Обозначение характерных точек границ	Координаты МСК-67, зона 1	
	X	Y
205	465214,54	1221929,00
206	465217,18	1221918,96
207	465218,92	1221908,91
208	465219,99	1221898,86
209	465220,48	1221890,06
210	465220,56	1221888,81
211	465220,75	1221878,75
212	465220,73	1221868,69
213	465220,79	1221858,63
214	465220,69	1221857,37
215	465220,09	1221848,57
216	465219,00	1221838,51
217	465219,19	1221828,45
218	465218,86	1221818,39
219	465217,83	1221808,32
220	465216,14	1221798,25
221	465213,82	1221788,18
222	465211,15	1221778,87
223	465210,93	1221778,10
224	465207,73	1221768,02
225	465204,25	1221757,94
226	465202,29	1221747,87
227	465201,32	1221742,89
228	465200,36	1221737,80
229	465198,31	1221727,73
230	465196,12	1221717,65
231	465193,77	1221707,58
232	465191,55	1221698,76
233	465191,25	1221697,50
234	465188,56	1221687,43
235	465185,58	1221677,35
236	465182,20	1221667,27
237	465181,71	1221665,97
238	465178,51	1221657,19
239	465174,52	1221647,10
240	465171,81	1221641,07
241	465170,09	1221637,01
242	465165,42	1221626,92
243	465162,92	1221616,85
244	465161,96	1221609,24
245	465161,67	1221606,78
246	465160,57	1221596,72
247	465159,35	1221586,65
248	465158,32	1221576,59

Обозначение характерных точек границ	Координаты МСК-67, зона 1	
	X	Y
249	465157,60	1221566,52
250	465157,14	1221556,46
251	465156,86	1221546,40
252	465156,69	1221536,34
253	465156,46	1221526,28
254	465156,01	1221516,22
255	465155,28	1221506,16
256	465154,14	1221496,09
257	465152,70	1221486,18
258	465152,68	1221486,02
259	465150,75	1221475,95
260	465148,16	1221465,87
261	465144,84	1221455,79
262	465142,88	1221450,81
263	465140,97	1221445,71
264	465137,40	1221435,63
265	465135,78	1221425,56
266	465134,36	1221415,49
267	465133,10	1221406,79
268	465132,92	1221405,42
269	465131,76	1221395,36
270	465130,67	1221385,29
271	465129,66	1221375,23
272	465128,77	1221365,16
273	465128,04	1221355,10
274	465127,55	1221345,04
275	465127,39	1221334,98
276	465127,53	1221324,92
277	465127,47	1221314,86
278	465127,26	1221304,80
279	465127,30	1221294,74
280	465127,43	1221284,68
281	465127,62	1221274,63
282	465127,56	1221264,57
283	465127,11	1221254,51
284	465126,13	1221244,44
285	465124,46	1221234,37
286	465124,18	1221233,21
287	465122,18	1221224,30
288	465119,22	1221214,22
289	465115,48	1221204,14
290	465114,33	1221200,65
291	465112,33	1221194,06
292	465110,70	1221183,99

Обозначение характерных точек границ	Координаты МСК-67, зона 1	
	X	Y
293	465109,42	1221173,92
294	465108,02	1221163,85
295	465106,68	1221153,79
296	465105,55	1221143,72
297	465104,69	1221136,11
298	465104,43	1221133,66
299	465103,45	1221123,59
300	465102,53	1221113,53
301	465101,73	1221103,46
302	465100,92	1221093,40
303	465100,06	1221083,33
304	465099,16	1221073,27
305	465098,20	1221063,20
306	465097,20	1221053,14
307	465096,18	1221043,07
308	465095,30	1221033,50
309	465095,26	1221033,01
310	465094,98	1221022,95
311	465095,41	1221016,33
312	465095,66	1221012,89
313	465096,10	1221002,84
314	465096,55	1220992,78
315	465096,98	1220982,73
316	465097,45	1220972,67
317	465097,75	1220962,62
318	465097,67	1220952,56
319	465096,87	1220942,49
320	465095,93	1220937,16
321	465095,20	1220932,42
322	465092,66	1220922,35
323	465089,04	1220912,27
324	465086,09	1220904,22
325	465085,28	1220902,18
326	465082,38	1220892,10
327	465080,99	1220882,04
328	465079,65	1220871,97
329	465078,44	1220861,90
330	465077,39	1220851,84
331	465076,48	1220841,77
332	465076,44	1220841,26
333	465075,71	1220831,71
334	465075,00	1220821,65
335	465074,32	1220811,58
336	465073,66	1220801,52

Обозначение характерных точек границ	Координаты МСК-67, зона 1	
	X	Y
337	465073,00	1220791,46
338	465072,35	1220781,39
339	465071,69	1220771,33
340	465071,11	1220761,27
341	465070,50	1220751,21
342	465069,80	1220741,14
343	465069,07	1220731,08
344	465068,44	1220721,02
345	465067,83	1220710,95
346	465067,29	1220701,18
347	465067,28	1220700,89
348	465066,80	1220690,83
349	465066,60	1220686,05
350	465067,43	1220680,84
351	465067,44	1220680,78
352	465070,44	1220670,74
353	465072,29	1220660,69
354	465072,97	1220650,64
355	465072,62	1220640,58
356	465071,46	1220630,51
357	465069,83	1220620,44
358	465069,77	1220620,05
359	465070,40	1220610,39
360	465070,64	1220600,33
361	465070,06	1220590,27
362	465068,44	1220580,20
363	465068,09	1220578,91
364	465065,60	1220570,12
365	465061,41	1220560,03
366	465059,91	1220554,77
367	465059,62	1220549,96
368	465059,08	1220539,90
369	465058,58	1220529,84
370	465058,38	1220525,50
371	465058,15	1220519,78
372	465057,75	1220509,72
373	465057,44	1220499,66
374	465057,09	1220489,60
375	465056,68	1220479,53
376	465056,24	1220469,47
377	465055,89	1220459,41
378	465055,52	1220449,35
379	465055,17	1220439,29
380	465054,83	1220429,23

Обозначение характерных точек границ	Координаты МСК-67, зона 1	
	X	Y
381	465054,52	1220419,17
382	465054,25	1220409,11
383	465054,05	1220399,05
384	465053,89	1220388,99
385	465053,86	1220378,93
386	465053,99	1220368,87
387	465054,24	1220358,81
388	465054,52	1220348,76
389	465056,17	1220338,71
390	465058,65	1220328,67
391	465059,69	1220324,76
392	465061,35	1220318,63
393	465063,11	1220308,58
394	465063,90	1220298,53
395	465063,80	1220288,47
396	465062,95	1220278,40
397	465061,66	1220268,34
398	465060,12	1220258,30
399	465060,12	1220258,27
400	465058,64	1220248,20
401	465057,24	1220238,13
402	465055,62	1220228,06
403	465054,37	1220218,00
404	465053,38	1220207,93
405	465053,07	1220197,87
406	465052,98	1220187,81
407	465052,91	1220177,75
408	465052,82	1220167,69
409	465052,68	1220157,63
410	465052,51	1220147,57
411	465052,32	1220137,51
412	465052,12	1220127,45
413	465052,01	1220117,39
414	465051,98	1220107,33
415	465052,02	1220097,28
416	465052,06	1220087,22
417	465052,28	1220077,16
418	465052,66	1220067,10
419	465052,95	1220057,05
420	465053,30	1220046,99
421	465055,08	1220036,94
422	465057,77	1220026,90
423	465059,80	1220016,86
424	465061,26	1220006,81

Обозначение характерных точек границ	Координаты МСК-67, зона 1	
	X	Y
425	465061,81	1219999,80
426	465062,07	1219996,76
427	465062,23	1219986,70
428	465061,94	1219979,79
429	465061,81	1219976,64
430	465060,99	1219966,57
431	465059,87	1219956,51
432	465058,66	1219946,44
433	465057,58	1219936,37
434	465056,68	1219926,31
435	465055,74	1219916,25
436	465054,58	1219906,18
437	465053,50	1219896,11
438	465052,84	1219886,05
439	465052,54	1219877,82
440	465052,49	1219875,99
441	465052,35	1219865,93
442	465052,32	1219855,87
443	465052,39	1219845,81
444	465052,54	1219835,76
445	465052,82	1219825,70
446	465052,90	1219823,72
447	465053,22	1219815,64
448	465053,51	1219805,59
449	465055,28	1219795,54
450	465058,23	1219785,50
451	465060,63	1219775,46
452	465062,42	1219765,41
453	465063,39	1219757,32
454	465063,64	1219755,36
455	465064,33	1219745,31
456	465064,56	1219735,25
457	465064,45	1219725,19
458	465063,98	1219715,13
459	465063,69	1219710,80
460	465063,31	1219705,06
461	465062,47	1219695,00
462	465061,67	1219684,94
463	465061,01	1219674,87
464	465060,56	1219664,81
465	465060,43	1219654,75
466	465060,50	1219644,69
467	465060,67	1219634,64
468	465060,92	1219624,58

Обозначение характерных точек границ	Координаты МСК-67, зона 1	
	X	Y
469	465061,21	1219614,52
470	465063,76	1219604,48
471	465064,40	1219602,55
472	465067,26	1219594,45
473	465070,36	1219584,41
474	465073,07	1219574,37
475	465074,68	1219567,74
476	465075,56	1219564,32
477	465077,74	1219554,28
478	465079,58	1219544,23
479	465081,16	1219534,18
480	465082,56	1219524,13
481	465083,78	1219514,08
482	465084,89	1219504,03
483	465085,17	1219501,20
484	465085,91	1219493,98
485	465086,81	1219483,93
486	465087,78	1219473,88
487	465090,14	1219463,83
488	465092,27	1219453,79
489	465094,03	1219443,74
490	465095,27	1219433,69
491	465095,71	1219427,17
492	465095,96	1219423,64
493	465096,03	1219413,58
494	465095,82	1219410,44
495	465095,40	1219403,51
496	465094,12	1219393,45
497	465094,21	1219383,39
498	465093,89	1219373,33
499	465092,95	1219363,26
500	465091,93	1219353,20
501	465090,72	1219343,13
502	465089,11	1219333,06
503	465086,94	1219322,99
504	465086,35	1219320,91
505	465084,12	1219312,91
506	465080,33	1219302,83
507	465076,46	1219295,05
508	465075,24	1219292,74
509	465068,36	1219282,64
510	465066,50	1219280,45
511	465057,02	1219272,50
512	465056,49	1219272,16

Обозначение характерных точек границ	Координаты МСК-67, зона 1	
	X	Y
513	465046,47	1219266,31
514	465036,99	1219262,31
515	465036,44	1219262,11
516	465026,39	1219260,01
517	465018,20	1219262,19
518	465016,32	1219262,60
519	465006,23	1219266,64
520	465001,51	1219272,14
521	464996,11	1219275,85
522	464990,44	1219282,13
523	464985,98	1219287,61
524	464981,64	1219292,13
525	464975,84	1219299,65
526	464975,35	1219300,06
527	464971,63	1219292,06
528	464967,60	1219281,98
529	464965,93	1219277,56
530	464961,13	1219271,88
531	464955,95	1219265,23
532	464948,08	1219261,73
533	464945,92	1219260,80
534	464935,86	1219260,99
535	464934,41	1219261,64
536	464925,77	1219265,93
537	464921,87	1219271,62
538	464915,61	1219280,80
539	464915,36	1219281,64
540	464912,71	1219291,68
541	464910,10	1219301,72
542	464909,59	1219303,86
543	464907,30	1219301,70
544	464905,43	1219300,26
545	464896,34	1219291,57
546	464895,43	1219290,79
547	464885,45	1219281,44
548	464885,43	1219281,43
549	464875,43	1219273,24
550	464867,79	1219271,27
551	464865,39	1219270,53
552	464855,34	1219268,80
553	464846,30	1219271,13
554	464845,26	1219271,52
555	464835,17	1219276,91
556	464829,09	1219281,08

Обозначение характерных точек границ	Координаты МСК-67, зона 1	
	X	Y
557	464825,06	1219284,34
558	464818,07	1219291,06
559	464814,93	1219295,38
560	464811,44	1219301,08
561	464806,87	1219311,11
562	464804,73	1219317,66
563	464803,60	1219321,14
564	464801,30	1219331,19
565	464799,80	1219341,24
566	464798,93	1219351,29
567	464798,52	1219361,35
568	464798,42	1219371,40
569	464798,50	1219381,46
570	464798,66	1219391,52
571	464799,53	1219401,59
572	464800,21	1219411,65
573	464800,09	1219421,71
574	464800,72	1219431,77
575	464802,04	1219441,84
576	464803,86	1219451,12
577	464804,01	1219451,91
578	464806,49	1219461,98
579	464809,53	1219472,06
580	464812,89	1219482,14
581	464813,70	1219484,86
582	464815,85	1219492,22
583	464817,68	1219502,29
584	464819,67	1219512,36
585	464821,82	1219522,43
586	464823,46	1219529,68
587	464824,08	1219532,51
588	464826,43	1219542,58
589	464828,99	1219552,66
590	464831,81	1219562,73
591	464833,28	1219567,35
592	464834,94	1219572,81
593	464838,41	1219582,89
594	464842,33	1219592,98
595	464843,16	1219594,95
596	464846,40	1219603,06
597	464850,98	1219613,15
598	464853,06	1219617,89
599	464855,29	1219623,24
600	464856,73	1219633,31

Обозначение характерных точек границ	Координаты МСК-67, зона 1	
	X	Y
601	464858,04	1219643,37
602	464859,16	1219653,44
603	464860,34	1219663,51
604	464861,31	1219673,57
605	464861,93	1219683,63
606	464862,32	1219693,70
607	464862,55	1219703,76
608	464862,56	1219704,18
609	464862,71	1219713,82
610	464863,01	1219723,88
611	464863,53	1219733,94
612	464864,37	1219744,00
613	464865,57	1219754,07
614	464867,19	1219764,14
615	464869,45	1219774,21
616	464872,10	1219783,18
617	464872,41	1219784,29
618	464875,83	1219794,37
619	464879,93	1219804,45
620	464881,98	1219811,66
621	464882,73	1219814,53
622	464884,03	1219824,60
623	464885,41	1219834,67
624	464886,71	1219844,73
625	464887,90	1219854,80
626	464889,01	1219864,87
627	464890,03	1219874,93
628	464890,93	1219885,00
629	464891,51	1219892,87
630	464891,65	1219895,06
631	464892,00	1219905,12
632	464891,77	1219915,18
633	464891,75	1219925,24
634	464891,97	1219935,30
635	464892,06	1219945,35
636	464891,99	1219955,41
637	464891,79	1219965,47
638	464891,68	1219975,53
639	464891,87	1219985,59
640	464892,48	1219995,65
641	464893,65	1220005,72
642	464895,52	1220015,79
643	464898,18	1220025,86
644	464900,65	1220033,24

Обозначение характерных точек границ	Координаты МСК-67, зона 1	
	X	Y
645	464901,48	1220035,94
646	464905,28	1220046,03
647	464907,91	1220056,10
648	464909,12	1220066,17
649	464910,43	1220075,58
650	464910,52	1220076,24
651	464911,85	1220086,30
652	464912,97	1220096,37
653	464914,06	1220106,44
654	464915,09	1220116,50
655	464916,09	1220126,57
656	464917,01	1220136,63
657	464917,88	1220146,70
658	464918,76	1220156,76
659	464919,69	1220166,82
660	464919,88	1220168,87
661	464920,63	1220176,89
662	464921,59	1220186,95
663	464922,55	1220197,02
664	464923,48	1220207,08
665	464924,04	1220217,15
666	464923,87	1220227,20
667	464923,51	1220237,26
668	464922,95	1220247,31
669	464922,49	1220257,37
670	464922,05	1220267,43
671	464921,64	1220277,48
672	464921,47	1220287,54
673	464921,77	1220297,60
674	464922,85	1220307,67

Обозначение характерных точек границ	Координаты МСК-67, зона 1	
	X	Y
675	464924,88	1220317,74
676	464927,99	1220327,82
677	464928,89	1220330,04
678	464932,11	1220337,90
679	464935,27	1220347,98
680	464937,44	1220358,05
681	464938,70	1220367,90
682	464938,73	1220368,12
683	464939,96	1220378,19
684	464941,07	1220388,25
685	464942,06	1220398,32
686	464942,93	1220408,38
687	464943,74	1220418,45
688	464944,51	1220428,51
689	464945,26	1220438,57
690	464945,97	1220448,64
691	464946,67	1220458,70
692	464947,34	1220468,76
693	464947,98	1220478,83
694	464948,03	1220479,79
695	464948,50	1220488,89
696	464949,09	1220498,95
697	464949,73	1220509,01
698	464950,35	1220519,08
699	464950,93	1220529,14
700	464951,48	1220539,20
701	464952,00	1220549,26
702	464952,49	1220559,32
1	464952,52	1220560,07

11.7. Графическое изображение границ секторов (зон) седьмой подзоны приаэродромной территории аэродрома гражданской авиации Смоленск (Северный) приведено на схеме 8.

Схема 8

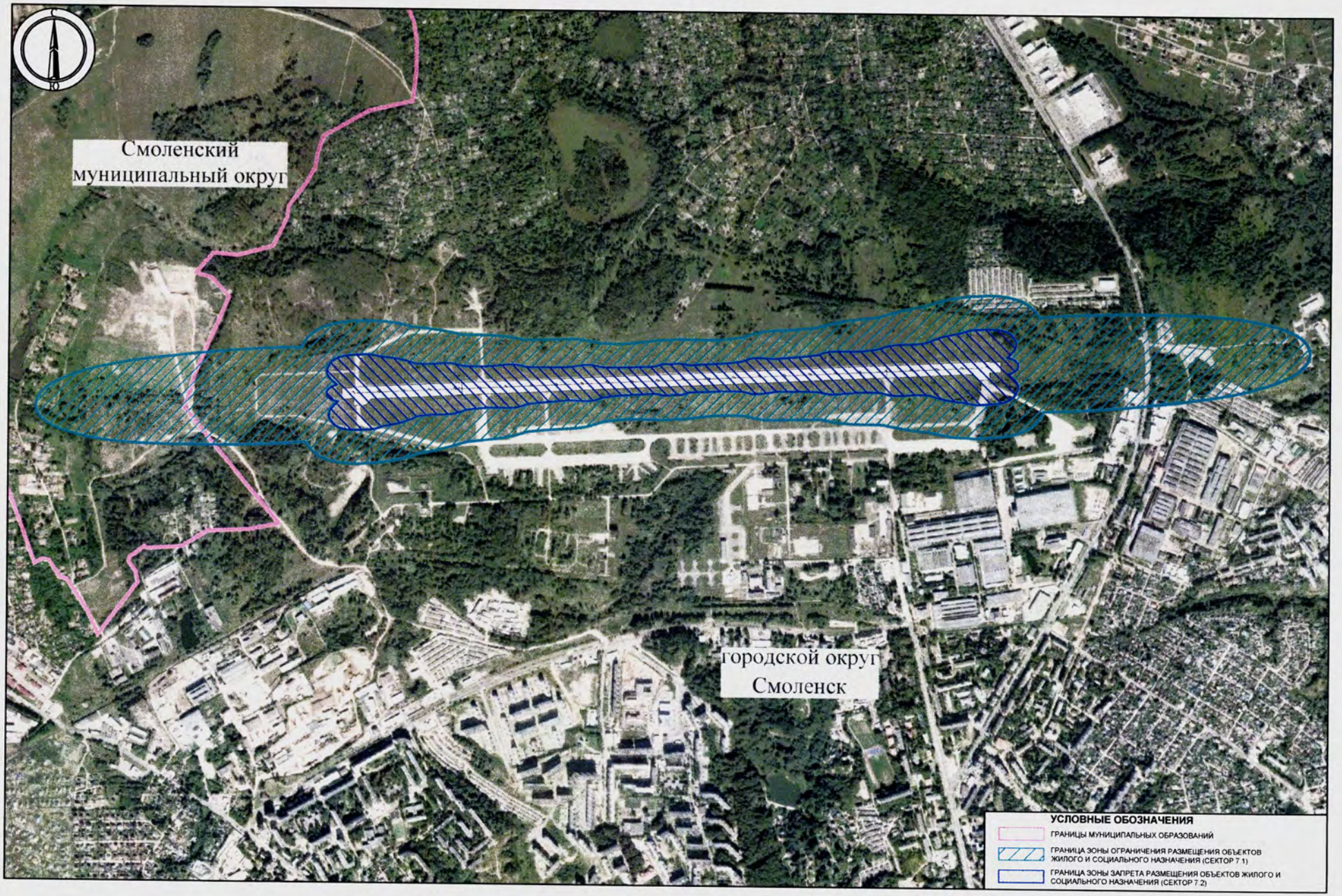
Смоленский
муниципальный округ
городской округ
Смоленск
УСЛОВНЫЕ ОБОЗНАЧЕНИЯ
ГРАНИЦЫ МУНИЦИПАЛЬНЫХ ОБРАЗОВАНИЙ
ГРАНИЦА ЗОНЫ ОГРАНИЧЕНИЯ РАЗМЕЩЕНИЯ ОБЪЕКТОВ ЖИЛОГО И СОЦИАЛЬНОГО НАЗНАЧЕНИЯ (СЕКТОР 7.1)
ГРАНИЦА ЗОНЫ ЗАПРЕТА РАЗМЕЩЕНИЯ ОБЪЕКТОВ ЖИЛОГО И СОЦИАЛЬНОГО НАЗНАЧЕНИЯ (СЕКТОР 7.2)

III. Перечень ограничений использования земельных участков и (или) расположенных на них объектов недвижимости и осуществления экономической и иной деятельности в границах приаэродромной территории аэродрома гражданской авиации Смоленск (Северный)

12. Приаэродромная территория аэродрома гражданской авиации Смоленск (Северный) является зоной с особыми условиями использования территорий.

В соответствии с требованиями Воздушного кодекса Российской Федерации и Федерального закона от 1 июля 2017 г. № 135-ФЗ «О внесении изменений в отдельные законодательные акты Российской Федерации в части совершенствования порядка установления и использования приаэродромной территории и санитарно-защитной зоны» на приаэродромной территории аэродрома гражданской авиации Смоленск (Северный) установлены ограничения использования объектов недвижимости и осуществления деятельности.

12.1. Первая подзона приаэродромной территории аэродрома гражданской авиации Смоленск (Северный):

Перечень ограничений использования объектов недвижимости и осуществления деятельности	Обоснование ограничений
В границах первой подзоны запрещается размещать объекты, не предназначенные для организации и обслуживания воздушного движения и воздушных перевозок, обеспечения взлета, посадки, руления и стоянки воздушных судов.	1. Подпункт 1 пункта 3 статьи 47 Воздушного кодекса Российской Федерации. 2. Подпункт «а» пункта 1(1) Положения.

12.2. Вторая подзона приаэродромной территории аэродрома гражданской авиации Смоленск (Северный):

Перечень ограничений использования объектов недвижимости и осуществления деятельности	Обоснование ограничений
В границах второй подзоны запрещается размещать объекты, не предназначенные для обслуживания пассажиров и обработки багажа, грузов	1. Подпункт 2 пункта 3 статьи 47 Воздушного кодекса Российской Федерации. 2. Подпункт «а» пункта 1(1) Положения.

Перечень ограничений использования объектов недвижимости и осуществления деятельности	Обоснование ограничений
и почты, обслуживания воздушных судов, хранения авиационного топлива и заправки воздушных судов, обеспечения энергоснабжения, а также объекты, не относящиеся к инфраструктуре аэропорта.	

12.3. Третья подзона приаэродромной территории аэродрома гражданской авиации Смоленск (Северный):

Перечень ограничений использования объектов недвижимости и осуществления деятельности	Обоснование ограничений
1. В границах третьей подзоны запрещается размещать объекты, высота которых превышает ограничения, приведенные в пункте 2 настоящей таблицы. 2. Строительство и реконструкция зданий, сооружений в границах третьей подзоны разрешается после определения максимально допустимой высоты здания, сооружения в зависимости от местоположения путем проведения соответствующих расчетов в соответствии с требованиями ФАП-262 с учетом следующих абсолютных высот ограничения объектов в Балтийской системе высот 1977 года[5]: Сектор 1.1 от 247 м до 257 м Сектор 1.2 от 257 м до 267 м Сектор 1.3 от 267 м до 277 м Сектор 1.4 от 277 м до 287 м Сектор 1.5 от 287 м до 297 м Сектор 1.6 от 297 м до 307 м Сектор 1.7 от 307 м до 309 м Сектор 1.8 от 347 м до 357 м Сектор 1.9 от 357 м до 369 м	1. Подпункт 3 пункта 3 статьи 47 Воздушного кодекса Российской Федерации. 2. Подпункт «б» пункта 1(1) Положения.

[5] Постановление Правительства Российской Федерации от 24 ноября 2016 г. № 1240 «Об установлении государственных систем координат, государственной системы высот и государственной гравиметрической системы» (далее – постановление Правительства № 1240).

Перечень ограничений использования объектов недвижимости и осуществления деятельности	Обоснование ограничений
Сектор 1.10 от 369 м до 382 м Сектор 1.11 от 382 м до 394 м Сектор 1.12 от 394 м до 407 м Сектор 1.13 от 407 м до 409 м Сектор 1.14 409 м Сектор 2.1 от 258 м до 268 м Сектор 2.2 от 268 м до 278 м Сектор 2.3 от 278 м до 288 м Сектор 2.4 от 288 м до 298 м Сектор 2.5 от 298 м до 308 м Сектор 2.6 от 308 м до 309 м Сектор 2.7 от 370 м до 381 м Сектор 2.8 от 381 м до 393 м Сектор 2.9 от 393 м до 406 м Сектор 2.10 от 406 м до 409 м Сектор 2.11 409 м Сектор 3.1 от 247 м до 255 м Сектор 3.2 от 255 м до 263 м Сектор 3.3 от 263 м до 271 м Сектор 3.4 от 271 м до 279 м Сектор 3.5 от 279 м до 287 м Сектор 3.6 от 287 м до 295 м Сектор 3.7 от 295 м до 303 м Сектор 3.8 от 303 м до 311 м Сектор 3.9 от 311 м до 319 м Сектор 3.10 от 319 м до 327 м Сектор 3.11 от 327 м до 335 м Сектор 3.12 от 335 м до 343 м Сектор 3.13 от 343 м до 351 м Сектор 3.14 от 351 м до 359 м Сектор 3.15 от 359 м до 367 м Сектор 3.16 от 367 м до 375 м Сектор 3.17 от 375 м до 383 м Сектор 3.18 от 383 м до 391 м Сектор 3.19 от 391 м до 399 м Сектор 3.20 от 399 м до 407 м Сектор 3.21 от 407 м до 409 м Сектор 3.22 от 485 м до 487 м Сектор 4.1 от 258 м до 266 м Сектор 4.2 от 266 м до 274 м Сектор 4.3 от 274 м до 282 м Сектор 4.4 от 282 м до 290 м	

Перечень ограничений использования объектов недвижимости и осуществления деятельности	Обоснование ограничений
Сектор 4.5 от 290 м до 298 м Сектор 4.6 от 298 м до 306 м Сектор 4.7 от 306 м до 309 м Сектор 4.8 от 324 м до 330 м Сектор 4.9 от 330 м до 338 м Сектор 4.10 от 338 м до 346 м Сектор 4.11 от 346 м до 354 м Сектор 4.12 от 354 м до 362 м Сектор 4.13 от 362 м до 370 м Сектор 4.14 от 370 м до 378 м Сектор 4.15 от 378 м до 386 м Сектор 4.16 от 386 м до 394 м Сектор 4.17 от 394 м до 402 м Сектор 4.18 от 402 м до 409 м Сектор 4.19 от 497 м до 498 м Сектор 5.1 от 244 м до 252 м Сектор 5.2 от 252 м до 266 м Сектор 5.3 от 266 м до 281 м Сектор 5.4 от 281 м до 295 м Сектор 5.5 от 295 м до 309 м Сектор 6.1 от 247 м до 260 м Сектор 6.2 от 260 м до 274 м Сектор 6.3 от 274 м до 289 м Сектор 6.4 от 289 м до 303 м Сектор 6.5 от 303 м до 309 м Сектор 6.6 от 257 м до 274 м Сектор 6.7 от 288 м до 302 м Сектор 6.8 от 302 м до 309 м Сектор 6.9 от 267 м до 287 м Сектор 6.10 от 287 м до 302 м Сектор 6.11 от 277 м до 287 м Сектор 6.12 от 301 м до 309 м Сектор 6.13 от 300 м до 309 м Сектор 6.14 от 297 м до 309 м Сектор 6.15 от 307 м до 309 м Сектор 7.1 от 258 м до 272 м Сектор 7.2 от 272 м до 286 м Сектор 7.3 от 286 м до 300 м Сектор 7.4 от 300 м до 309 м Сектор 7.5 от 268 м до 285 м Сектор 7.6 от 285 м до 300 м Сектор 7.7 от 278 м до 299 м	

Перечень ограничений использования объектов недвижимости и осуществления деятельности	Обоснование ограничений
Сектор 7.8 от 299 м до 309 м Сектор 7.9 от 288 м до 298 м Сектор 7.10 от 298 м до 309 м Сектор 7.11 от 308 м до 309 м Сектор 8 309 м Сектор 9.1 от 309 м до 334 м Сектор 9.2 от 334 м до 359 м Сектор 9.3 от 359 м до 384 м Сектор 9.4 от 384 м до 409 м Сектор 10 409 м Сектор 11.1 от 246 м до 288 м Сектор 11.2 от 258 м до 288 м Сектор 11.3 от 258 м до 283 м	

12.4. Четвертая подзона приаэродромной территории аэродрома гражданской авиации Смоленск (Северный), в которой в соответствии с постановлением Правительства № 1240 абсолютная высота ограничения объекта устанавливается в Балтийской системе высот 1977 года:

Перечень ограничений использования объектов недвижимости и осуществления деятельности	Обоснование ограничений
1. Запрещается размещать объекты, создающие помехи в работе наземных объектов средств и систем обслуживания воздушного движения, навигации, посадки и связи, предназначенных для организации воздушного движения и расположенных вне первой подзоны, за исключением объектов, предназначенных для пресечения нахождения беспилотных воздушных судов в воздушном пространстве органами государственной власти, организациями и лицами, на которые законодательством Российской Федерации возложены такие полномочия. 2. В пределах четвертой подзоны приаэродромной территории запрещается без согласования с оператором аэродрома размещение объектов, превышающих	1. Подпункт 4 пункта 3 статьи 47 Воздушного кодекса Российской Федерации. 2. Подпункт «в» пункта 1(1) Положения.

Перечень ограничений использования объектов недвижимости и осуществления деятельности	Обоснование ограничений
следующие абсолютные высотные ограничения: Сектор 1.1 243.95 м Сектор 1.2 от 243.95 м до 285.94 м Сектор 1.3 от 285.94 м до 320.94 м Сектор 2.1 264.81 м Сектор 2.2 от 264.81 м до 271.31 м Сектор 2.3 от 271.31 м до 277.81 м Сектор 2.4 от 277.81 м до 284.31 м Сектор 2.5 от 284.31 м до 290.81 м Сектор 2.6 от 290.81 м до 297.31 м Сектор 2.7 от 297.31 м до 303.81 м Сектор 2.8 от 303.81 м до 310.31 м Сектор 2.9 от 310.31 м до 316.81 м Сектор 2.10 от 316.81 м до 323.31 м Сектор 2.11 от 323.31 м до 329.81 м Сектор 2.12 от 329.81 м до 336.31 м Сектор 2.13 от 336.31 м до 342.81 м Сектор 2.14 от 342.81 м до 349.31 м Сектор 2.15 от 349.31 м до 355.81 м Сектор 2.16 от 355.81 м до 362.31 м Сектор 2.17 от 362.31 м до 368.81 м Сектор 2.18 от 368.81 м до 375.31 м Сектор 2.19 от 375.31 м до 381.81 м Сектор 2.20 от 381.81 м до 388.31 м Сектор 2.21 от 388.31 м до 394.81 м Сектор 2.22 от 394.81 м до 401.31 м Сектор 2.23 от 401.31 м до 407.81 м Сектор 2.24 от 407.81 м до 414.31 м Сектор 2.25 от 414.31 м до 420.81 м Сектор 2.26 от 420.81 м до 427.31 м Сектор 2.27 от 427.31 м до 433.81 м Сектор 2.28 от 433.81 м до 440.31 м Сектор 2.29 от 440.31 м до 446.81 м Сектор 2.30 от 446.81 м до 453.31 м Сектор 2.31 от 453.31 м до 459.81 м Сектор 2.32 от 459.81 м до 466.31 м Сектор 2.33 от 466.31 м до 472.81 м Сектор 2.34 от 472.81 м до 479.31 м Сектор 2.35 от 479.31 м до 485.81 м Сектор 2.36 от 485.81 м до 492.31 м Сектор 3.1 273.31 м	

Перечень ограничений использования объектов недвижимости и осуществления деятельности	Обоснование ограничений
Сектор 3.2 от 273.31 м до 288.31 м Сектор 3.3 от 288.31 м до 303.31 м Сектор 3.4 от 303.31 м до 318.31 м Сектор 3.5 от 318.31 м до 333.31 м Сектор 3.6 от 333.31 м до 348.31 м Сектор 3.7 от 348.31 м до 363.31 м Сектор 3.8 от 363.31 м до 378.31 м Сектор 3.9 от 378.31 м до 393.31 м Сектор 3.10 от 393.31 м до 408.31 м Сектор 3.11 от 408.31 м до 423.31 м Сектор 3.12 от 423.31 м до 438.31 м Сектор 3.13 от 438.31 м до 453.31 м Сектор 3.14 от 453.31 м до 468.31 м Сектор 3.15 от 468.31 м до 483.31 м Сектор 3.16 от 483.31 м до 498.31 м Сектор 3.17 от 498.31 м до 513.31 м Сектор 3.18 от 513.31 м до 528.31 м Сектор 3.19 от 528.31 м до 543.31 м Сектор 3.20 от 543.31 м до 558.31 м Сектор 3.21 от 558.31 м до 573.31 м Сектор 3.22 от 573.31 м до 588.31 м Сектор 3.23 от 588.31 м до 603.31 м Сектор 3.24 от 603.31 м до 618.31 м Сектор 3.25 от 618.31 м до 633.31 м Сектор 3.26 от 633.31 м до 648.31 м Сектор 3.27 от 648.31 м до 663.31 м Сектор 3.28 от 663.31 м до 678.31 м Сектор 3.29 от 678.31 м до 693.31 м Сектор 3.30 от 693.31 м до 708.31 м Сектор 3.31 от 708.31 м до 723.31 м Сектор 3.32 от 723.31 м до 738.31 м Сектор 3.33 от 738.31 м до 753.31 м Сектор 3.34 от 753.31 м до 768.31 м Сектор 3.35 от 768.31 м до 783.31 м Сектор 3.36 от 783.31 м до 798.31 м Сектор 4.1 253.19 м Сектор 4.2 от 253.19 м до 259.69 м Сектор 4.3 от 259.69 м до 266.19 м Сектор 4.4 от 266.19 м до 272.69 м Сектор 4.5 от 272.69 м до 279.19 м Сектор 4.6 от 279.19 м до 285.69 м Сектор 4.7 от 285.69 м до 292.19 м	

Перечень ограничений использования объектов недвижимости и осуществления деятельности	Обоснование ограничений
Сектор 4.8 от 292.19 м до 298.69 м Сектор 4.9 от 298.69 м до 305.19 м Сектор 4.10 от 305.19 м до 311.69 м Сектор 4.11 от 311.69 м до 318.19 м Сектор 4.12 от 318.19 м до 324.69 м Сектор 4.13 от 324.69 м до 331.19 м Сектор 4.14 от 331.19 м до 337.69 м Сектор 4.15 от 337.69 м до 344.19 м Сектор 4.16 от 344.19 м до 350.69 м Сектор 4.17 от 350.69 м до 357.19 м Сектор 4.18 от 357.19 м до 363.69 м Сектор 4.19 от 363.69 м до 370.19 м Сектор 4.20 от 370.19 м до 376.69 м Сектор 4.21 от 376.69 м до 383.19 м Сектор 4.22 от 383.19 м до 389.69 м Сектор 4.23 от 389.69 м до 396.19 м Сектор 4.24 от 396.19 м до 402.69 м Сектор 4.25 от 402.69 м до 409.19 м Сектор 4.26 от 409.19 м до 415.69 м Сектор 4.27 от 415.69 м до 422.19 м Сектор 4.28 от 422.19 м до 428.69 м Сектор 4.29 от 428.69 м до 435.19 м Сектор 4.30 от 435.19 м до 441.69 м Сектор 4.31 от 441.69 м до 445.12 м Сектор 5.1 253.30 м Сектор 5.2 от 253.30 м до 259.12 м Сектор 5.3 от 259.12 м до 261.08 м	

12.5. Пятая подзона приаэродромной территории аэродрома гражданской авиации Смоленск (Северный):

Перечень ограничений использования объектов недвижимости и осуществления деятельности	Обоснование ограничений
1. В границах пятой подзоны запрещается размещать опасные производственные объекты[6], функционирование которых может повлиять на безопасность полетов воздушных	1. Подпункт 5 пункта 3 статьи 47 Воздушного кодекса Российской Федерации. 2. Подпункт «г» пункта 1(1)

[6] Пункт 1 статьи 2 Федерального закона от 21 июля 1997 г. № 116-ФЗ «О промышленной безопасности опасных производственных объектов» (далее – Федеральный закон № 116-ФЗ).

Перечень ограничений использования объектов недвижимости и осуществления деятельности	Обоснование ограничений
судов. 2. В границах пятой подзоны допускается эксплуатация, строительство, реконструкция, капитальный ремонт, техническое перевооружение, консервация (далее – размещение) опасных производственных объектов при их соответствии установленным в пункте 3 настоящей таблицы ограничениям. 3. Максимальные радиусы зон поражения при происшествиях техногенного характера на опасных производственных объектах, находящихся в пятой подзоне приаэродромной территории, в которых размещение таких объектов допускается, не должны достигать: по вертикали – высоты пролета воздушных судов (высота поверхности ограничения препятствий в третьей подзоне приаэродромной территории); по горизонтали – внешних границ первой и второй подзон приаэродромной территории аэродрома. 4. При невозможности соблюдения ограничений, предусмотренных пунктом 3 настоящей таблицы, размещение опасных производственных объектов должно выполняться на основании обоснования безопасности опасного производственного объекта, разрабатываемого на основании Федерального закона № 116-ФЗ.	Положения. 3. Пункт 4 статьи 3 Федерального закона № 116-ФЗ.

12.6. Шестая подзона приаэродромной территории аэродрома гражданской авиации Смоленск (Северный):

Перечень ограничений использования объектов недвижимости и осуществления деятельности	Обоснование ограничений
1. В границах шестой подзоны приаэродромной территории запрещается	1. Подпункт 6 пункта 3 статьи 47 Воздушного кодекса Российской

Перечень ограничений использования объектов недвижимости и осуществления деятельности	Обоснование ограничений
размещать объекты, способствующие привлечению и массовому скоплению птиц. 2. Допускается размещать в границах шестой подзоны объекты по обращению с твердыми коммунальными отходами, пищевыми и биологическими отходами в случае наличия заключения по результатам орнитологического исследования на предмет отсутствия факторов, способствующих привлечению и массовому скоплению птиц, и (или) достаточности мер защиты указанных объектов от привлечения и массового скопления птиц, проведенного в соответствии с пунктом 1(4) Положения.	Федерации. 2. Подпункт «д» пункта 1(1), пунктом 1(4) Положения.

12.7. Седьмая подзона приаэродромной территории аэродрома гражданской авиации Смоленск (Северный):

Перечень ограничений использования объектов недвижимости и осуществления деятельности	Обоснование ограничений
В границах седьмой подзоны ввиду превышения уровня шумового воздействия устанавливаются следующие ограничения: 1. В секторе 7.1 ограничения по размещению устанавливаются в отношении следующих объектов: а) палаты больниц и санаториев, операционные больниц; б) кабинеты врачей поликлиник, амбулаторий, диспансеров, больниц, санаториев; в) классные помещения, учебные кабинеты, учительские комнаты, аудитории образовательных организаций, конференц-залы, читальные залы библиотек; г) музыкальные классы; д) жилые комнаты квартир, домов стационарных организаций социального обслуживания, организации для детей-сирот и детей, оставшихся без попечения	1. Подпункт 7 пункта 3 статьи 47 Воздушного кодекса Российской Федерации. 2. Подпункт «е» пункта 1(1) Положения. 3. Пункт 1 статьи 23 Федерального закона от 30 марта 1999 г. № 52-ФЗ «О санитарно-эпидемиологическом благополучии населения». 4. Санитарные правила и нормы СанПиН 1.2.3685-21 «Гигиенические нормативы и требования к обеспечению безопасности и (или) безвредности для человека факторов среды обитания», утвержденные постановлением № 2.

Перечень ограничений использования объектов недвижимости и осуществления деятельности	Обоснование ограничений
родителей, спальные помещения в школах-интернатах, дошкольных образовательных организациях, домов отдыха, пансионатов; е) жилые комнаты общежитий и номера гостиниц. 2. В секторе 7.2 запрещается размещать: а) палаты больниц и санаториев, операционные больниц; б) кабинеты врачей поликлиник, амбулаторий, диспансеров, больниц, санаториев; в) классные помещения, учебные кабинеты, учительские комнаты, аудитории образовательных организаций, конференц-залы, читальные залы библиотек; г) музыкальные классы; д) жилые комнаты квартир, домов стационарных организаций социального обслуживания, организации для детей-сирот и детей, оставшихся без попечения родителей, спальные помещения в школах-интернатах, дошкольных образовательных организациях, домов отдыха, пансионатов; е) жилые комнаты общежитий и номера гостиниц; ж) территории, непосредственно прилегающие к зданиям больниц и санаториев; з) территории, непосредственно прилегающие к зданиям жилых домов, домов отдыха, пансионатов, домов-интернатов для престарелых и инвалидов, дошкольных образовательных организаций и других образовательных организаций; и) территории, непосредственно прилегающие к зданиям гостиниц и общежитий; к) площадки отдыха, функционально выделенные на территории микрорайонов и групп жилых домов, домов отдыха, пансионатов, стационарных организаций	

Перечень ограничений использования объектов недвижимости и осуществления деятельности	Обоснование ограничений
социального обслуживания, организаций для детей-сирот и детей, оставшихся без попечения родителей, площадки дошкольных образовательных организаций и других образовательных организаций.	