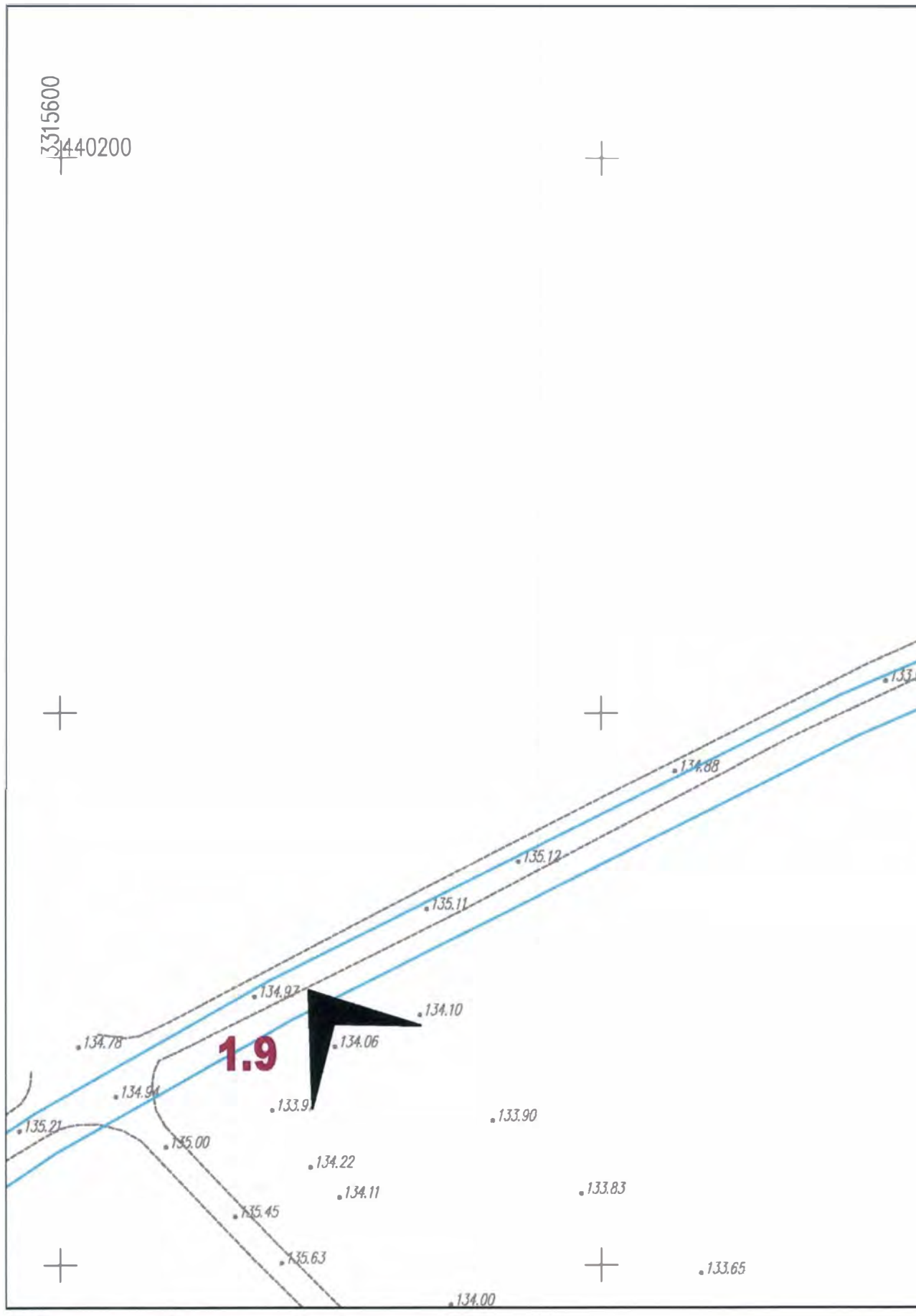

100 0 40 80 120 160 200,0 м

Лист 1 из 59

Масштаб 1:2000. Система высот Балтийская, система координат МСК-35 3 зона



100 0 40 80 120 160 200,0 м

Масштаб 1:2000. Система высот Балтийская, система координат МСК-35 3 зона



100 0 40 80 120 160 200,0 м

Масштаб 1:2000. Система высот Балтийская, система координат МСК-35 3 зона



100 0 40 80 120 160 200,0 м

Масштаб 1:2000. Система высот Балтийская, система координат МСК-35 3 зона

Лист 5 из 59

Масштаб 1:2000. Система высот Балтийская, система координат МСК-35 3 зона

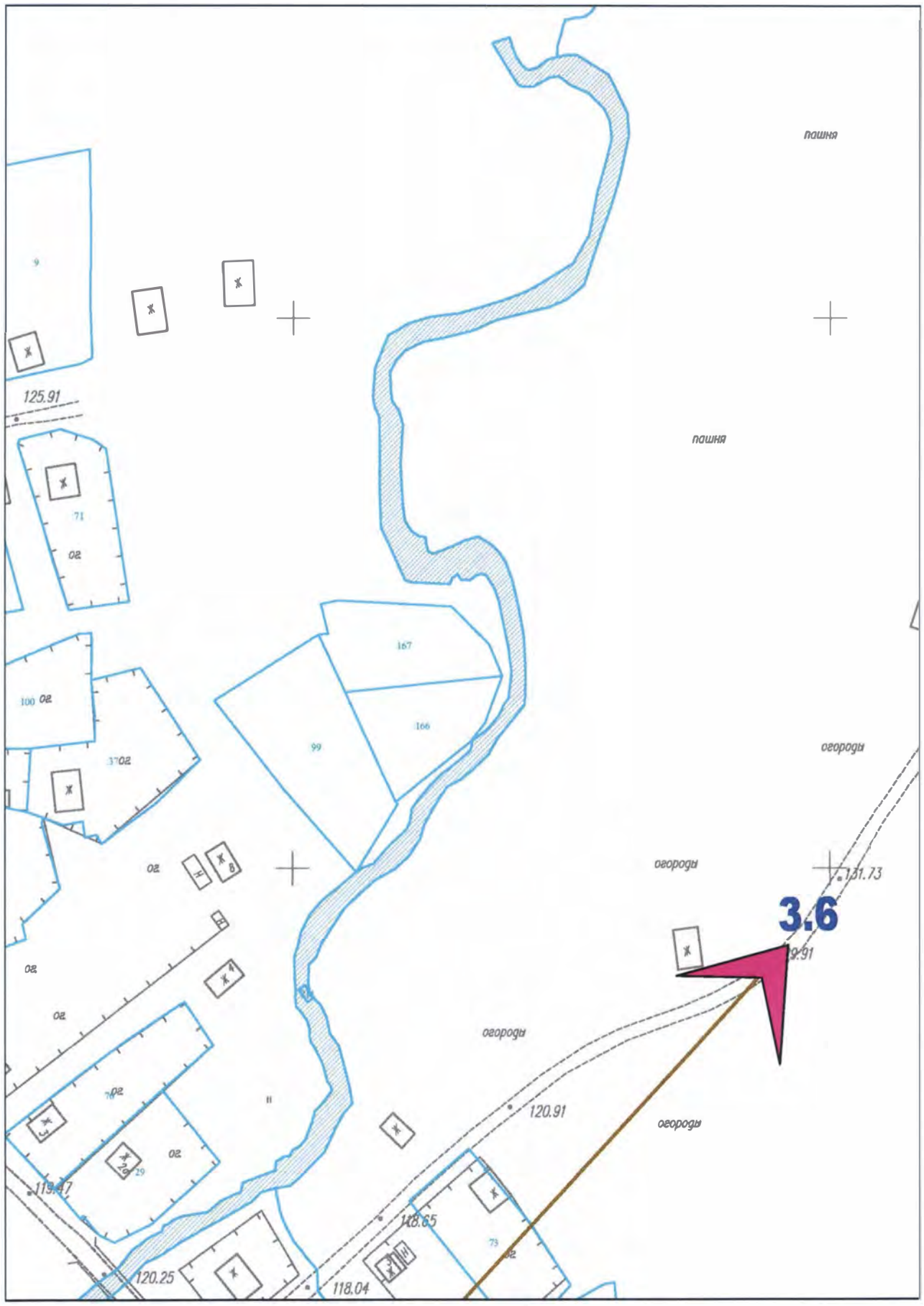

100 0 40 80 120 160 200,0 м

Масштаб 1:2000. Система высот Балтийская, система координат МСК-35 3 зона

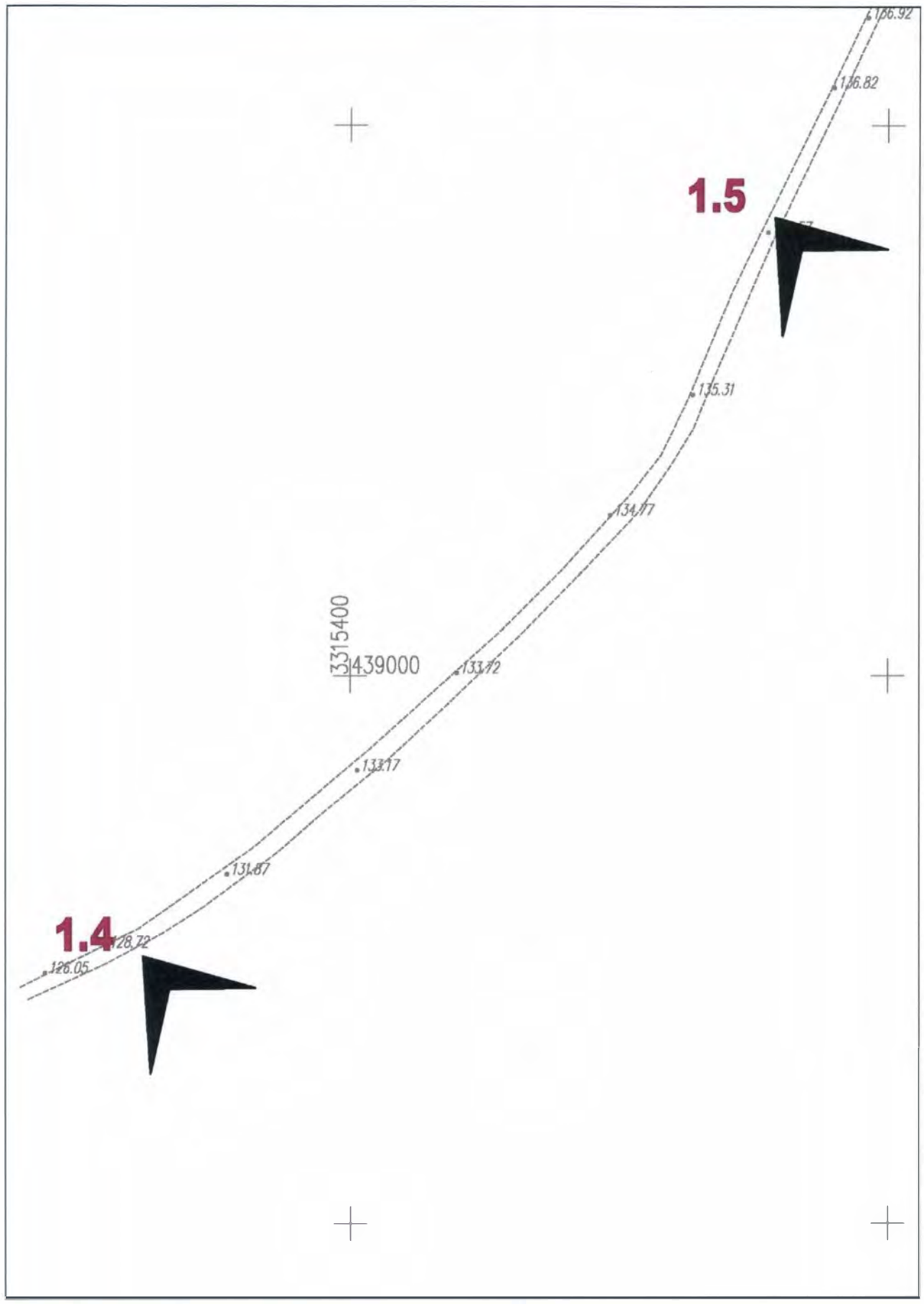

100 0 40 80 120 160 200,0 м

Масштаб 1:2000. Система высот Балтийская, система координат МСК-35 3 зона

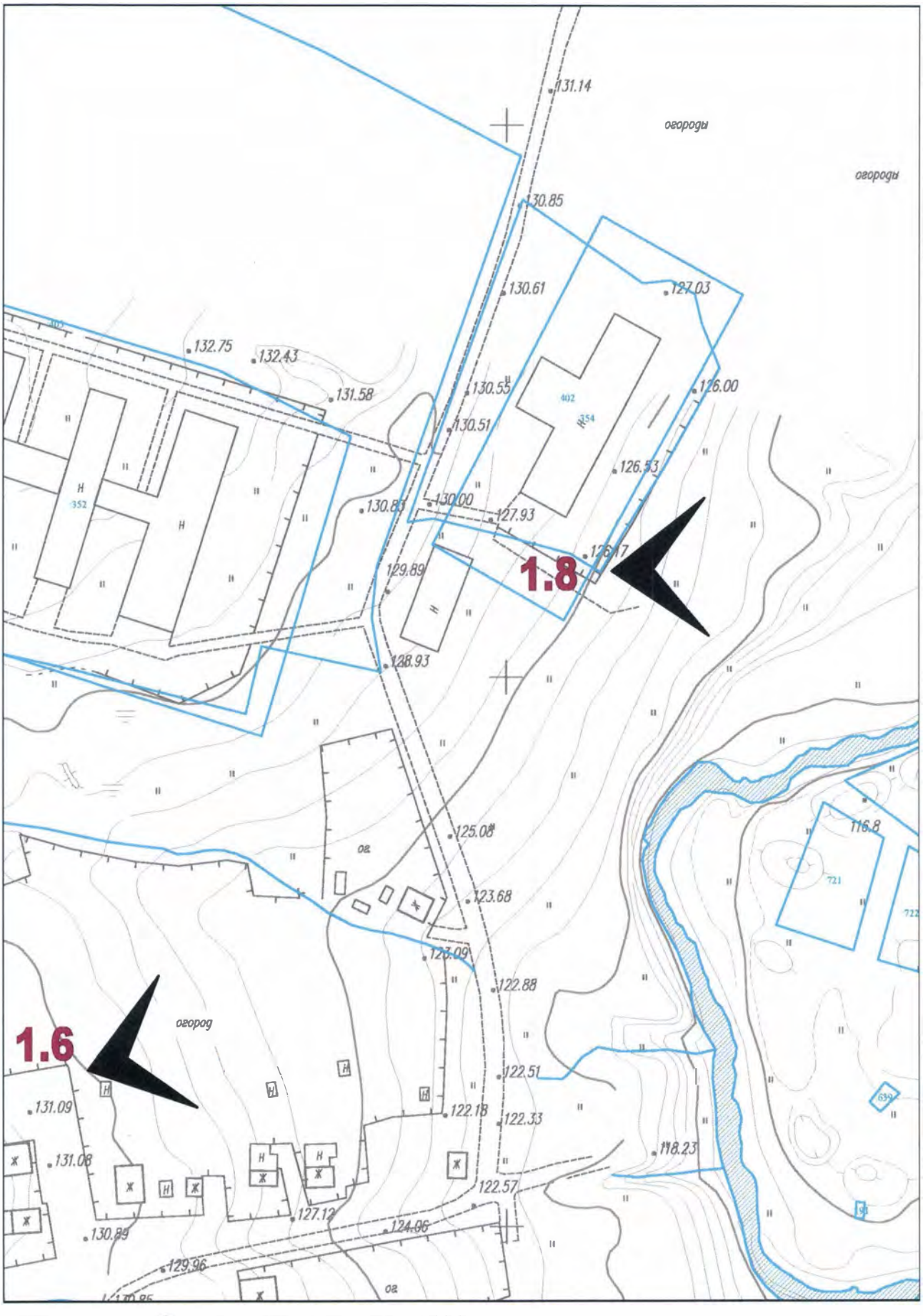

100 0 40 80 120 160 200,0 м

Лист 8 из 59

Масштаб 1:2000. Система высот Балтийская, система координат МСК-35 3 зона

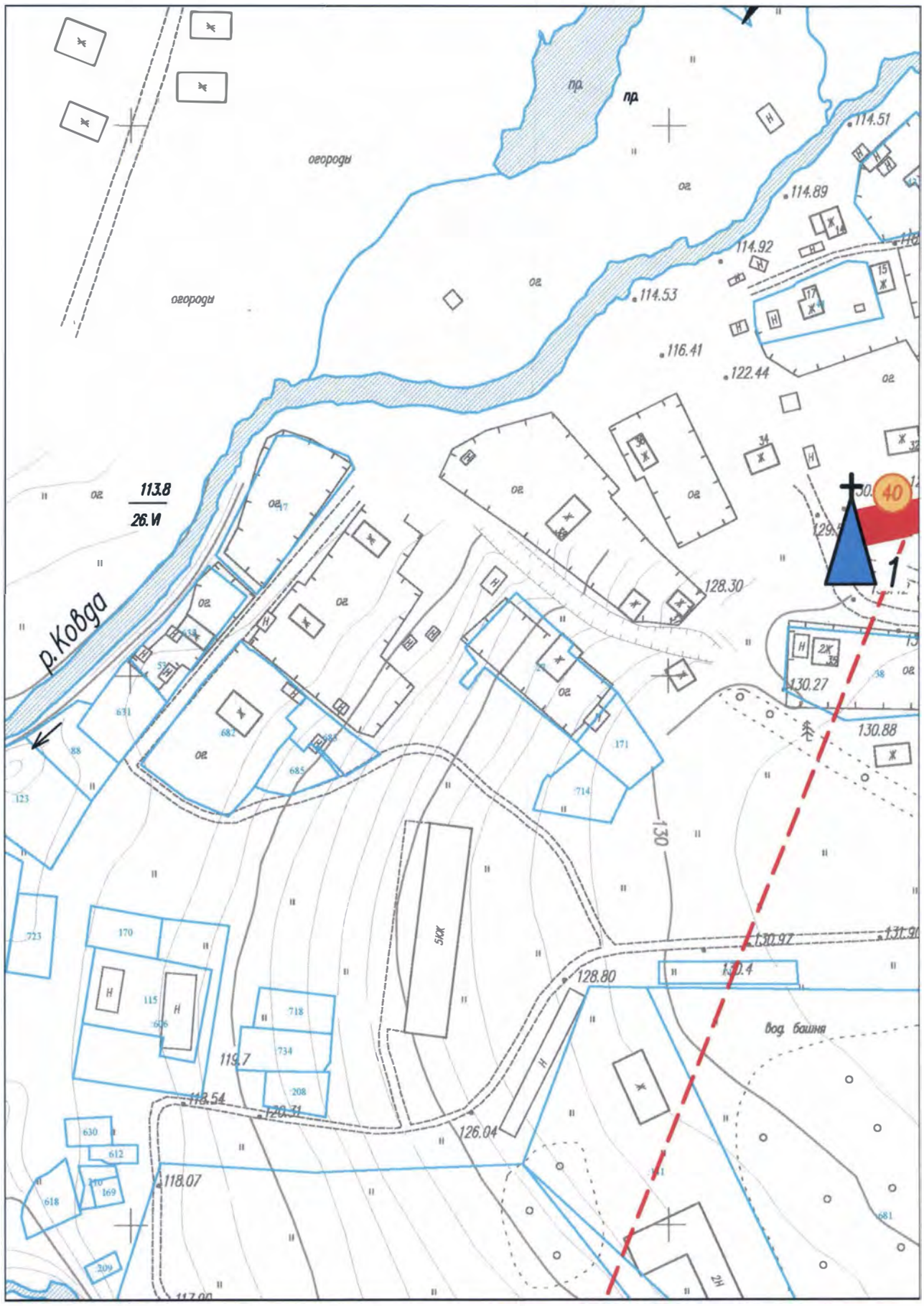

100 0 40 80 120 160 200,0 м

Лист 9 из 59

Масштаб 1:2000. Система высот Балтийская, система координат МСК-35 3 зона

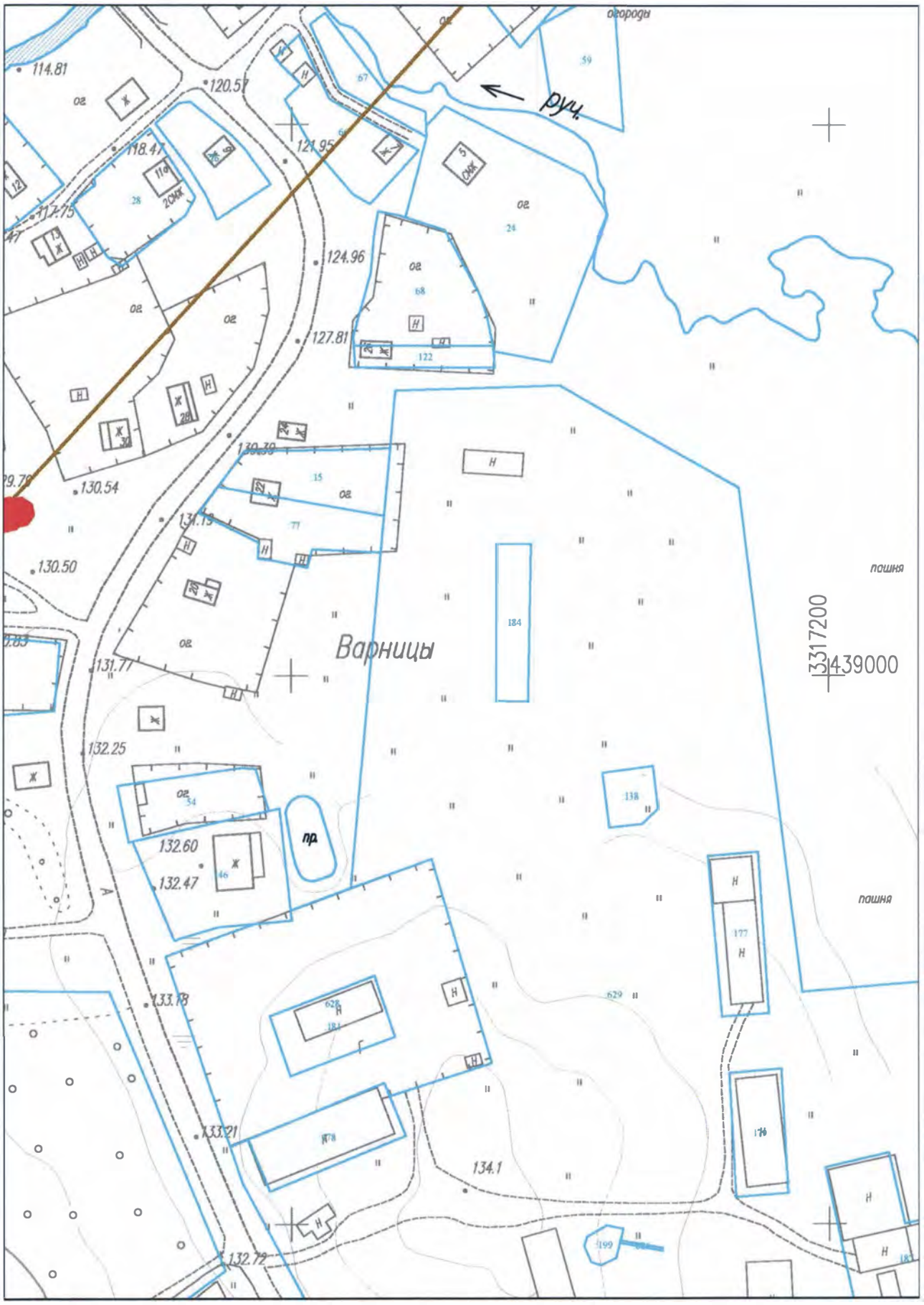

100 0 40 80 120 160 200,0 м

Лист 10 из 59

Масштаб 1:2000. Система высот Балтийская, система координат МСК-35 3 зона

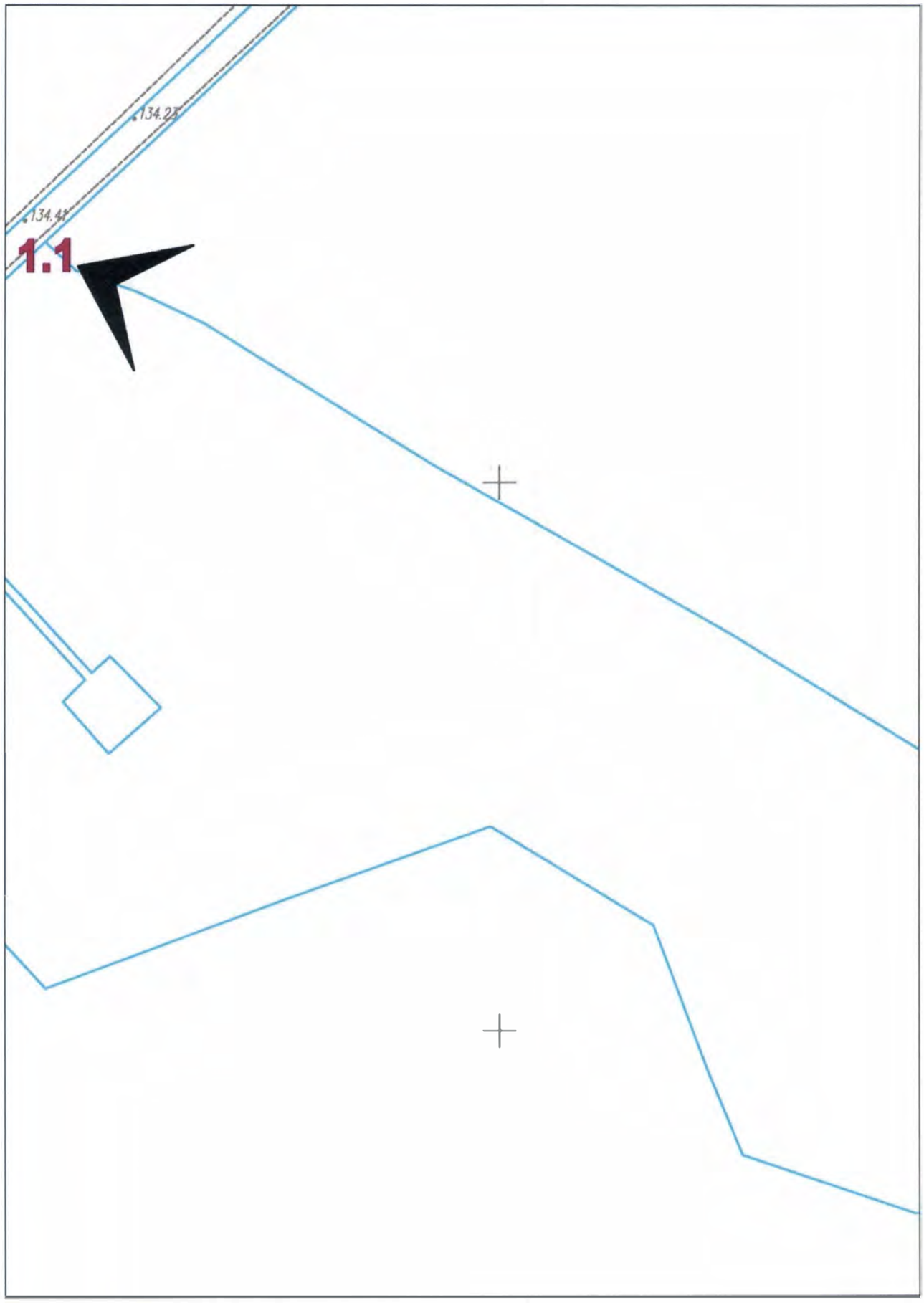

100 0 40 80 120 160 200,0 м

Лист 11 из 59

Масштаб 1:2000. Система высот Балтийская, система координат МСК-35 3 зона

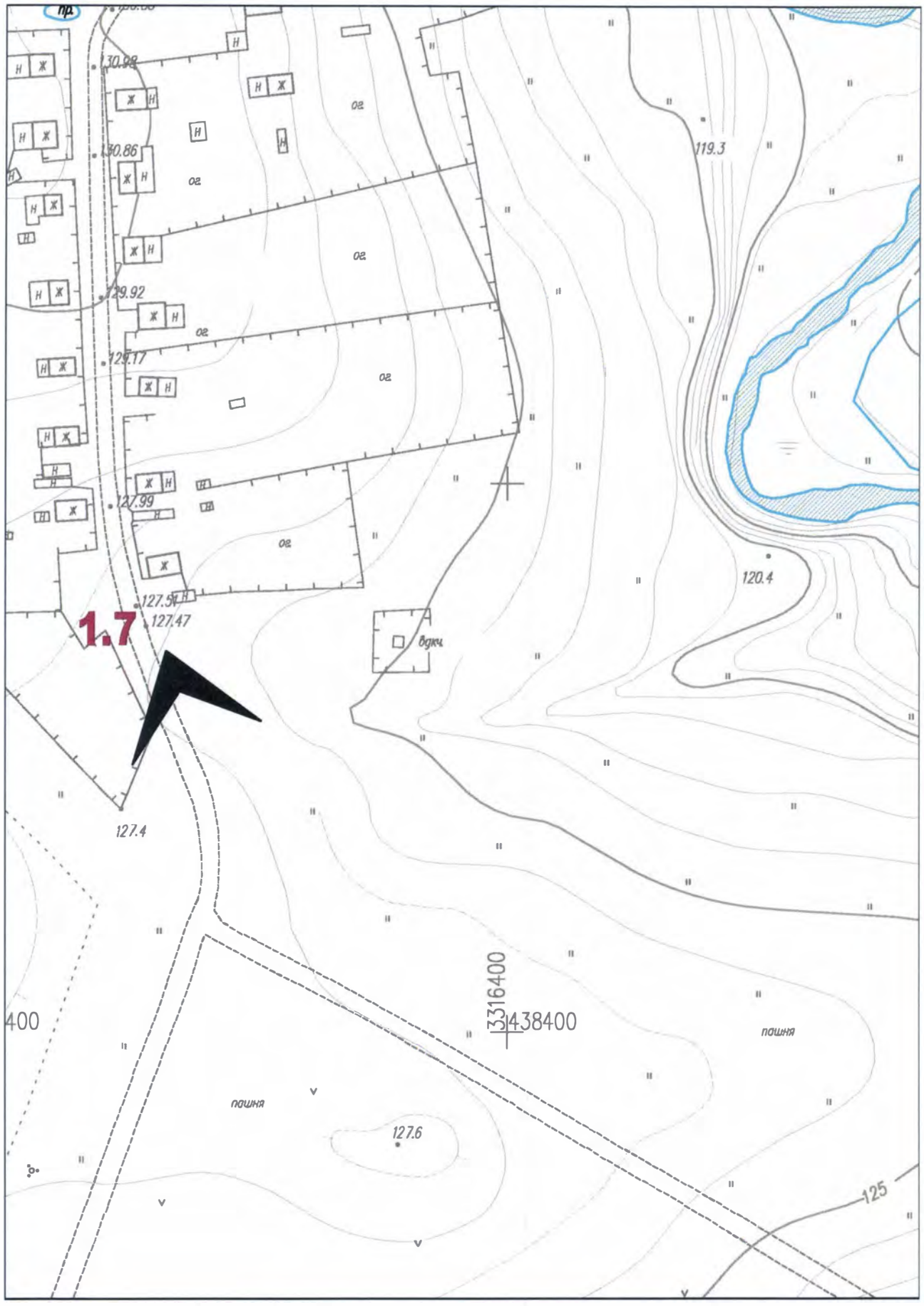

100 0 40 80 120 160 200,0 м

Лист 12 из 59

Масштаб 1:2000. Система высот Балтийская, система координат МСК-35 3 зона

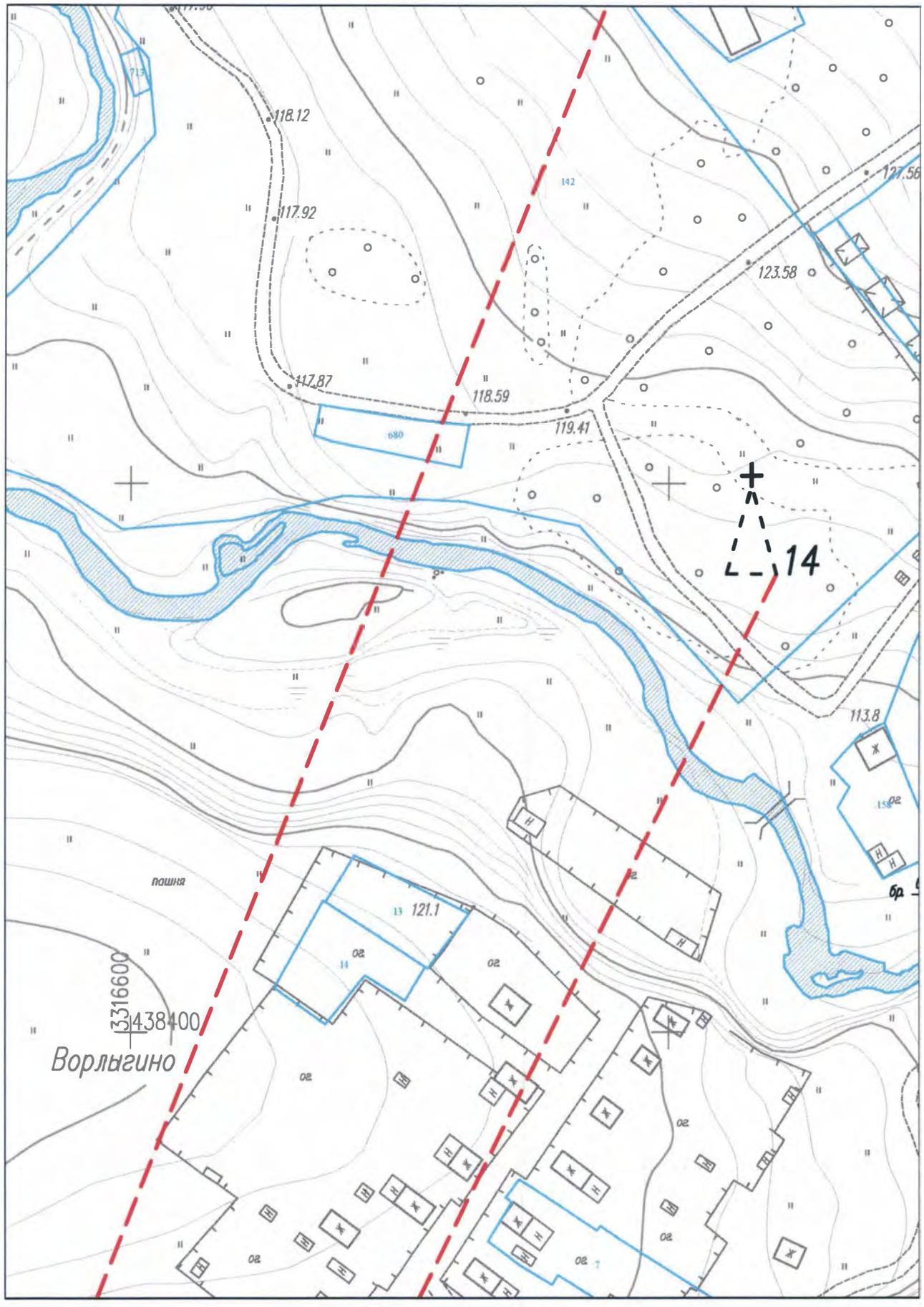

100 0 40 80 120 160 200,0 м

Масштаб 1:2000. Система высот Балтийская, система координат МСК-35 3 зона

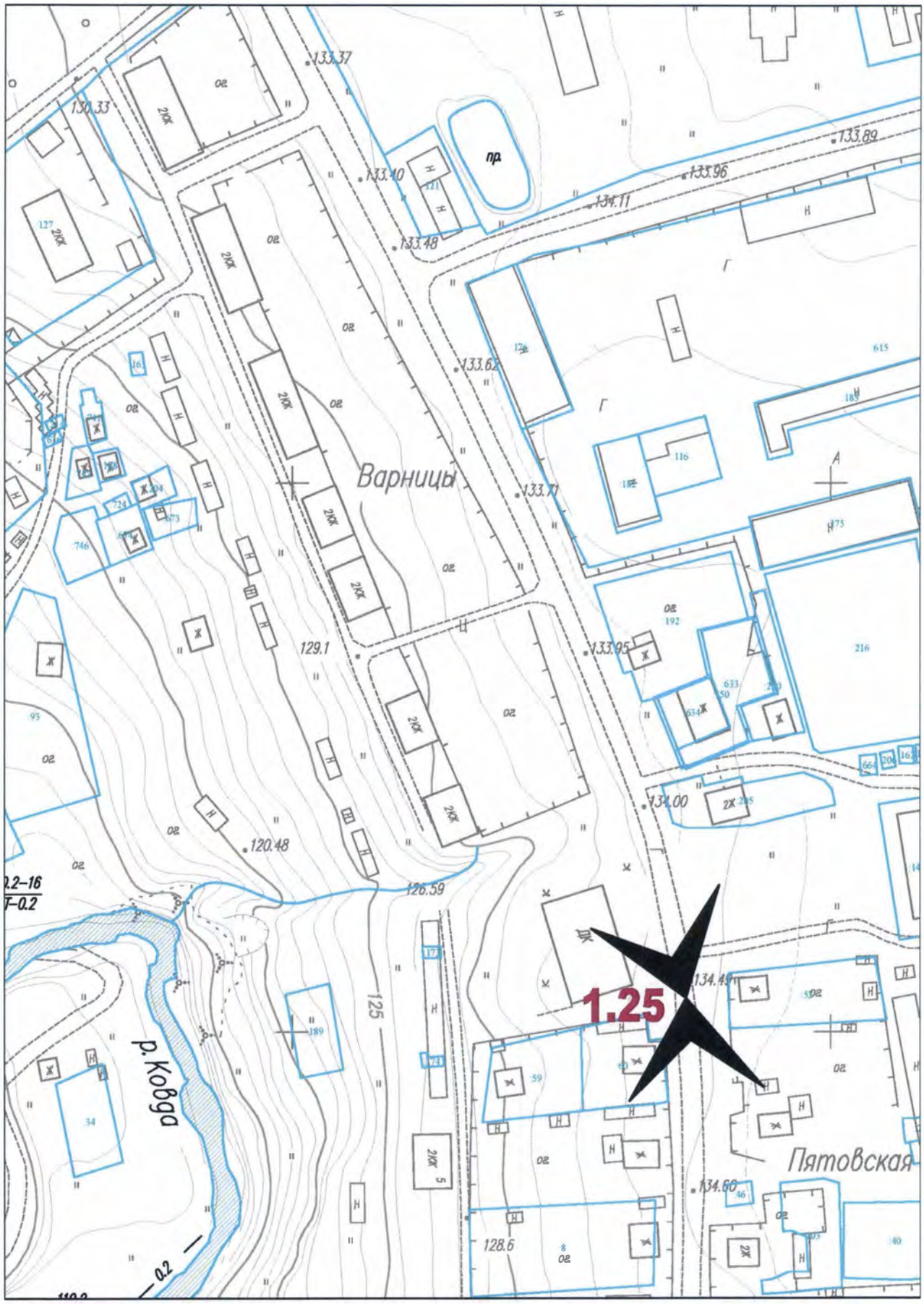

100 0 40 80 120 160 200,0 м

Масштаб 1:2000. Система высот Балтийская, система координат МСК-35 3 зона

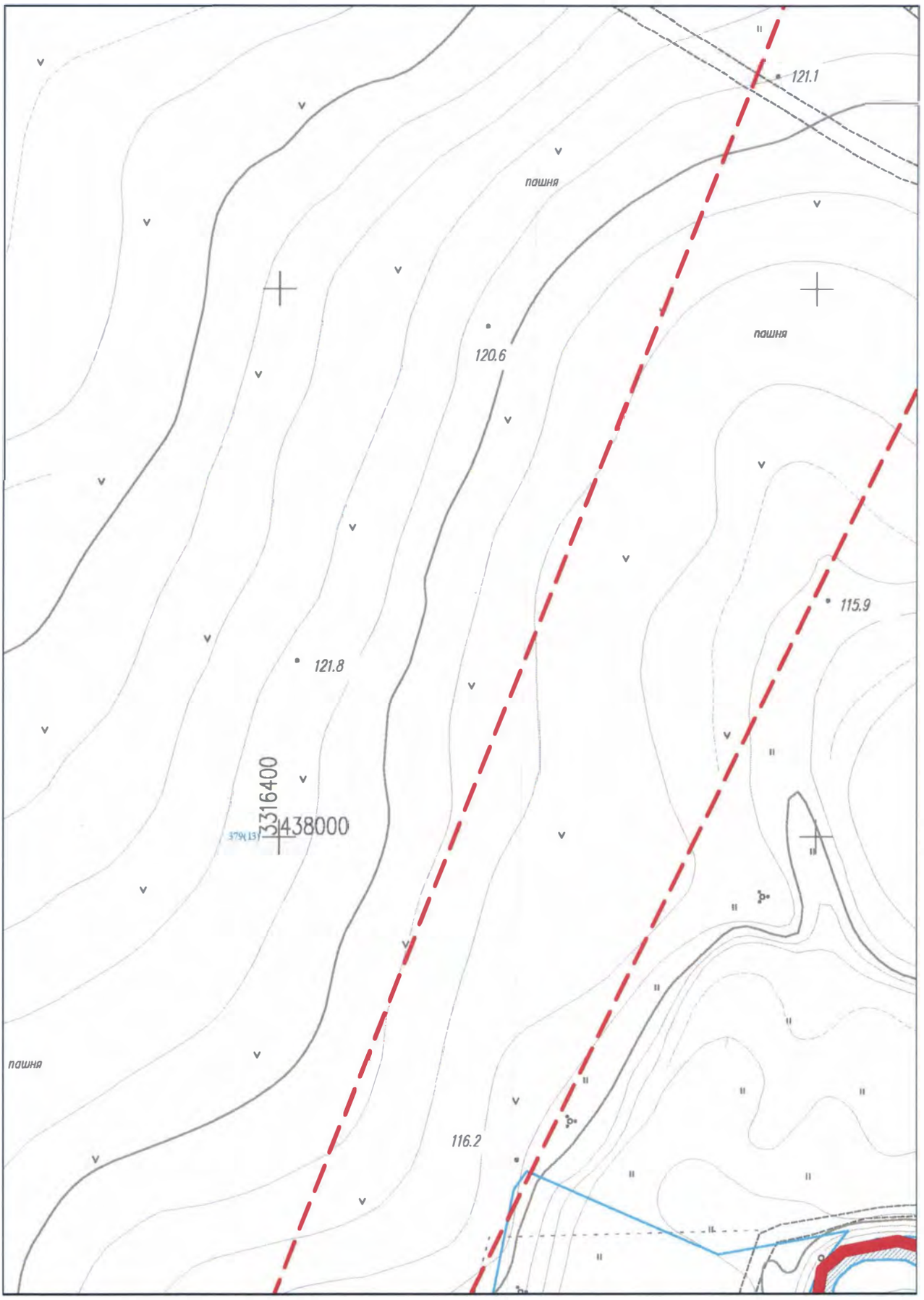

100 0 40 80 120 160 200,0 м

Лист 15 из 59

Масштаб 1:2000. Система высот Балтийская, система координат МСК-35 3 зона

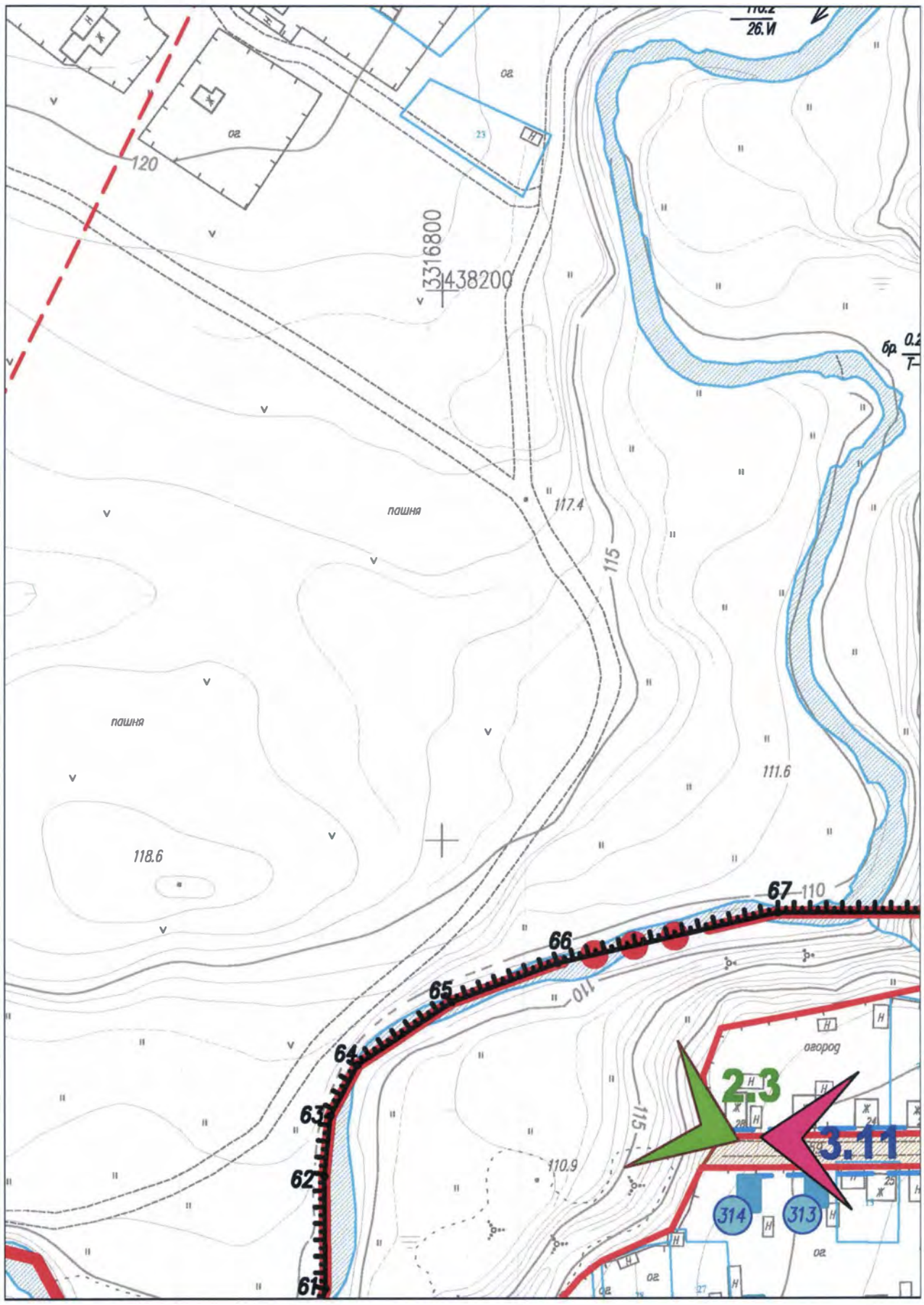

100 0 40 80 120 160 200,0 м

Лист 16 из 59

Масштаб 1:2000. Система высот Балтийская, система координат МСК-35 3 зона

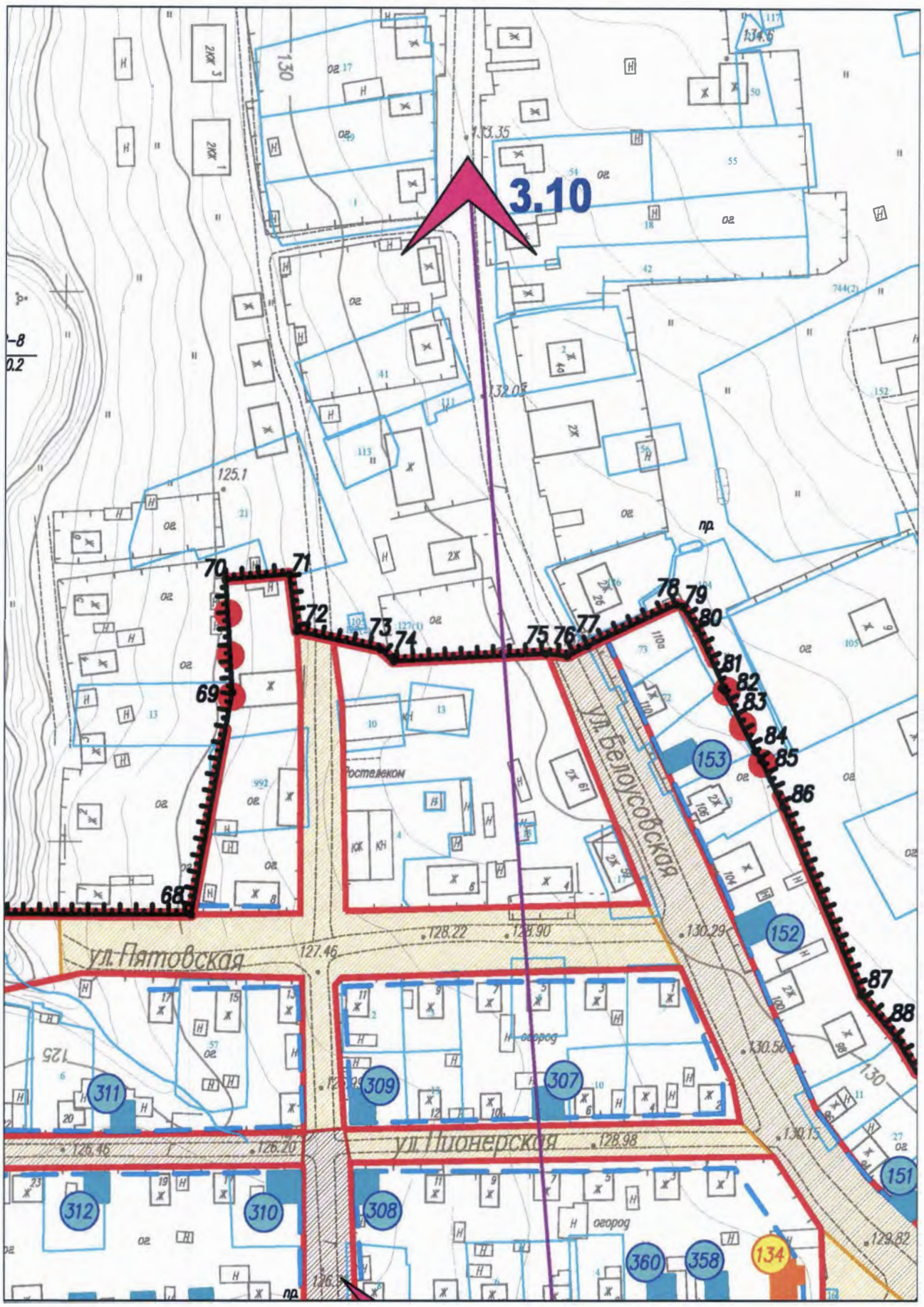

100 0 40 80 120 160 200,0 м

Лист 17 из 59

Масштаб 1:2000. Система высот Балтийская, система координат МСК-35 3 зона

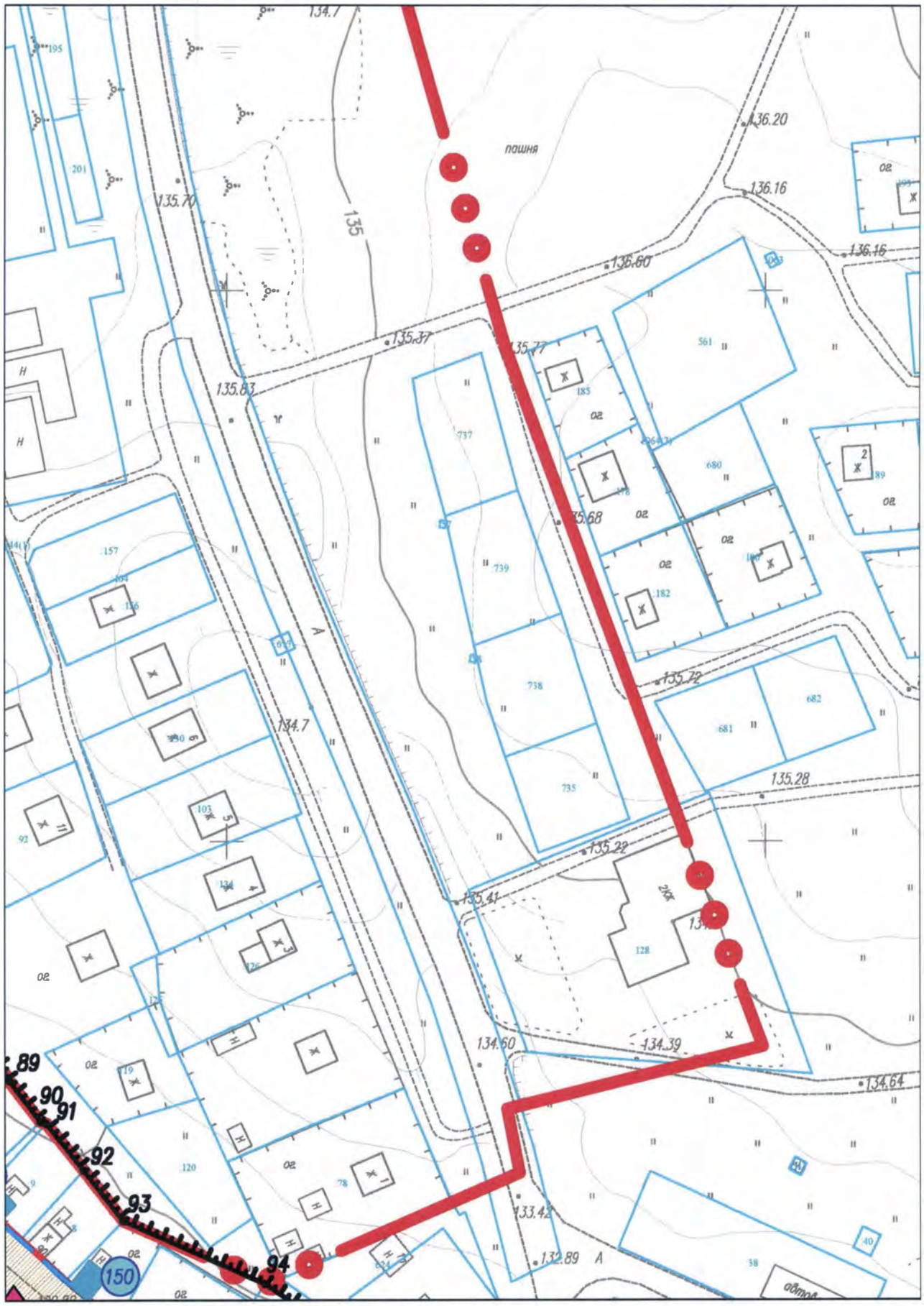

100 0 40 80 120 160 200,0 м

Лист 18 из 59

Масштаб 1:2000. Система высот Балтийская, система координат МСК-35 3 зона

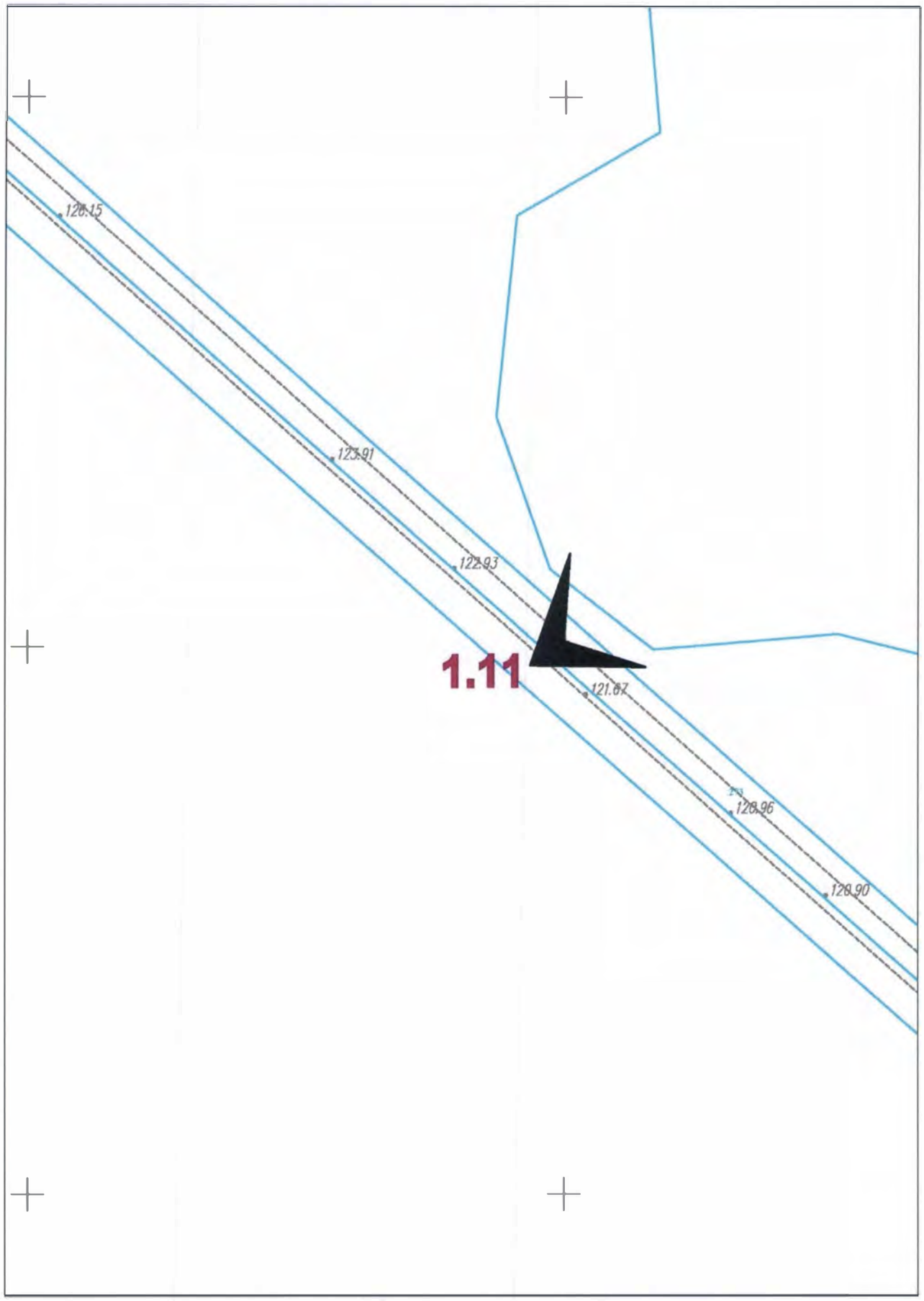

100 0 40 80 120 160 200,0 м

Масштаб 1:2000. Система высот Балтийская, система координат МСК-35 3 зона

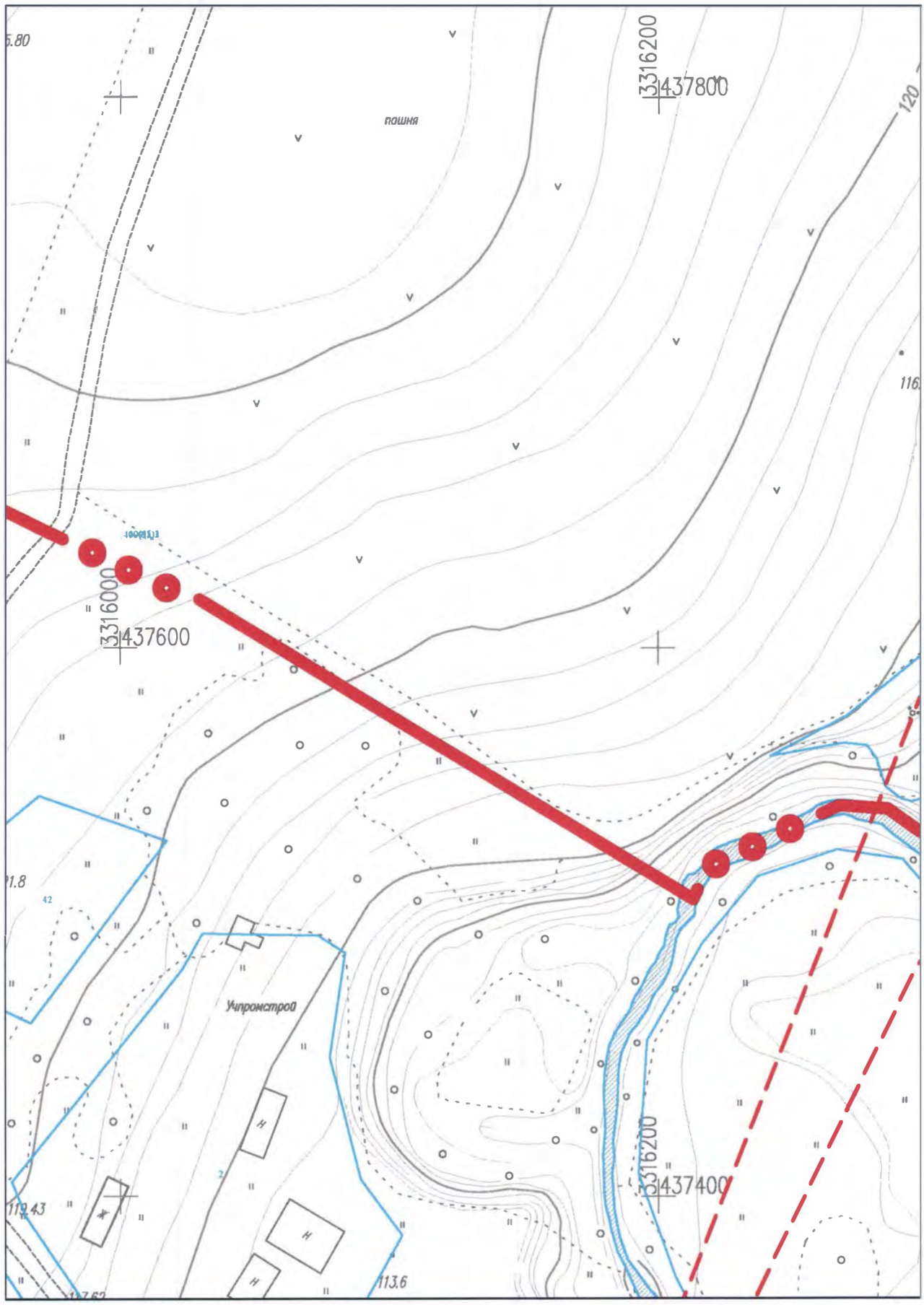

100 0 40 80 120 160 200,0 м

Масштаб 1:2000. Система высот Балтийская, система координат МСК-35 3 зона

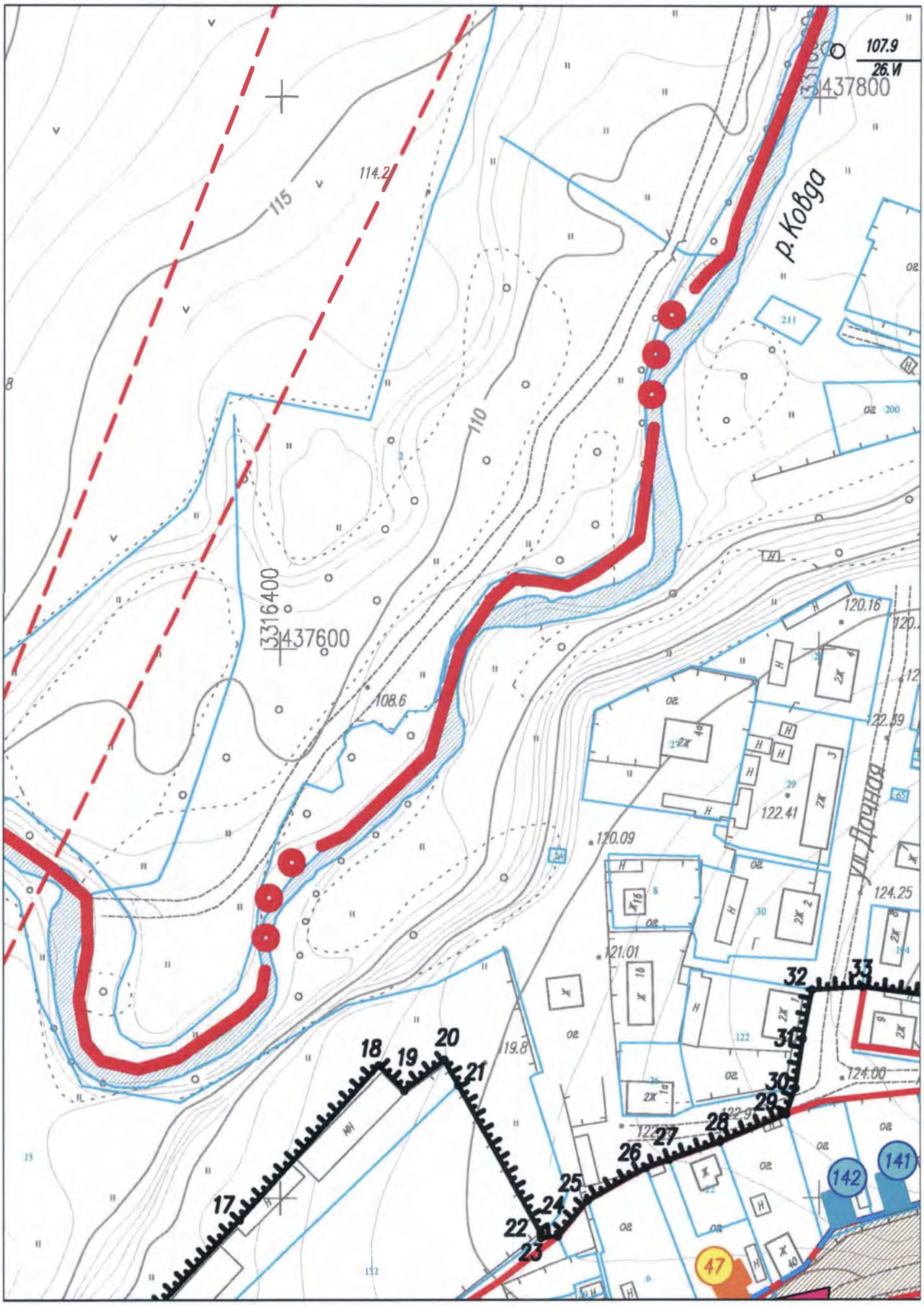

100 0 40 80 120 160 200,0 м

Масштаб 1:2000. Система высот Балтийская, система координат МСК-35 3 зона

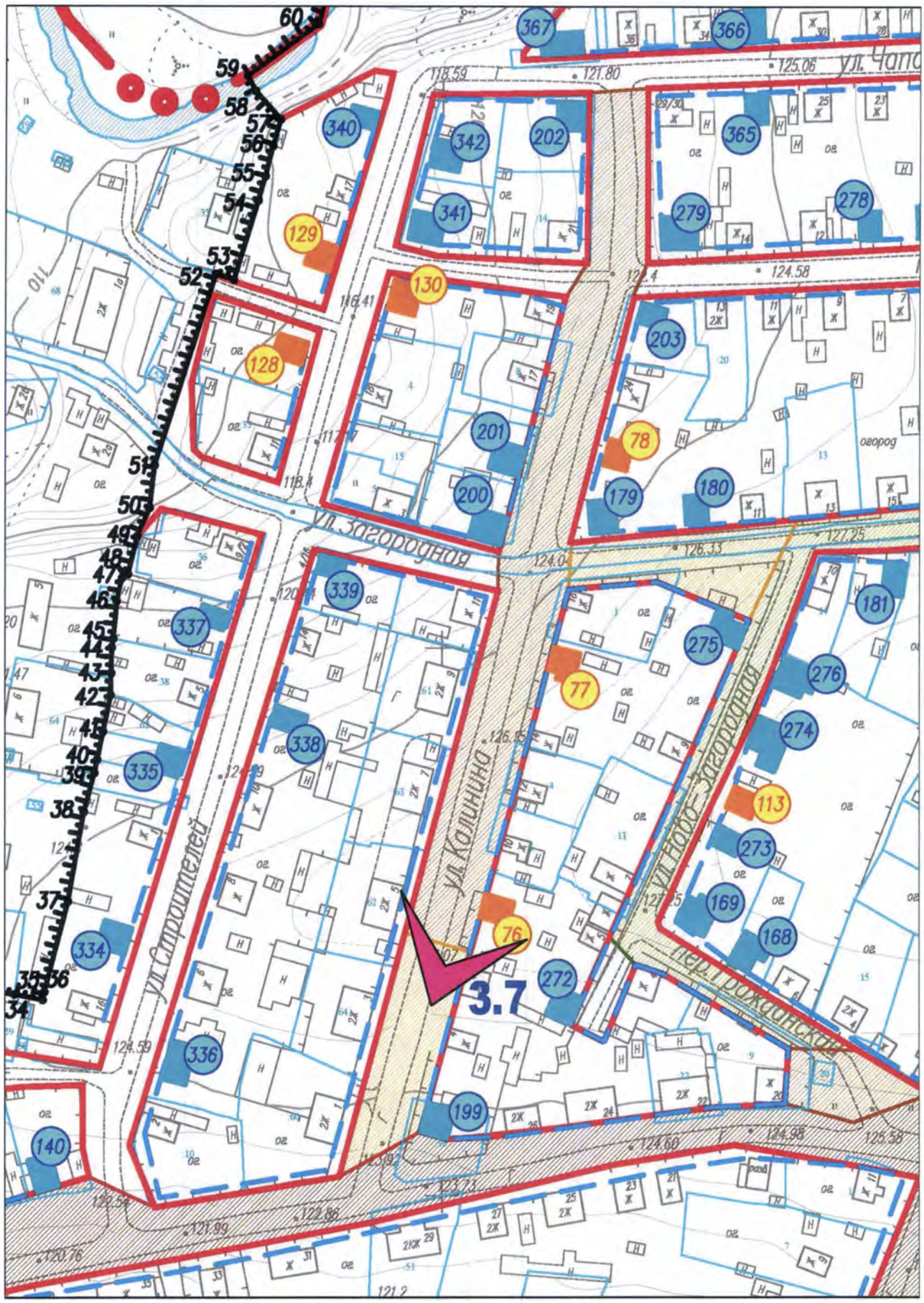

100 0 40 80 120 160 200,0 м

Масштаб 1:2000. Система высот Балтийская, система координат МСК-35 3 зона

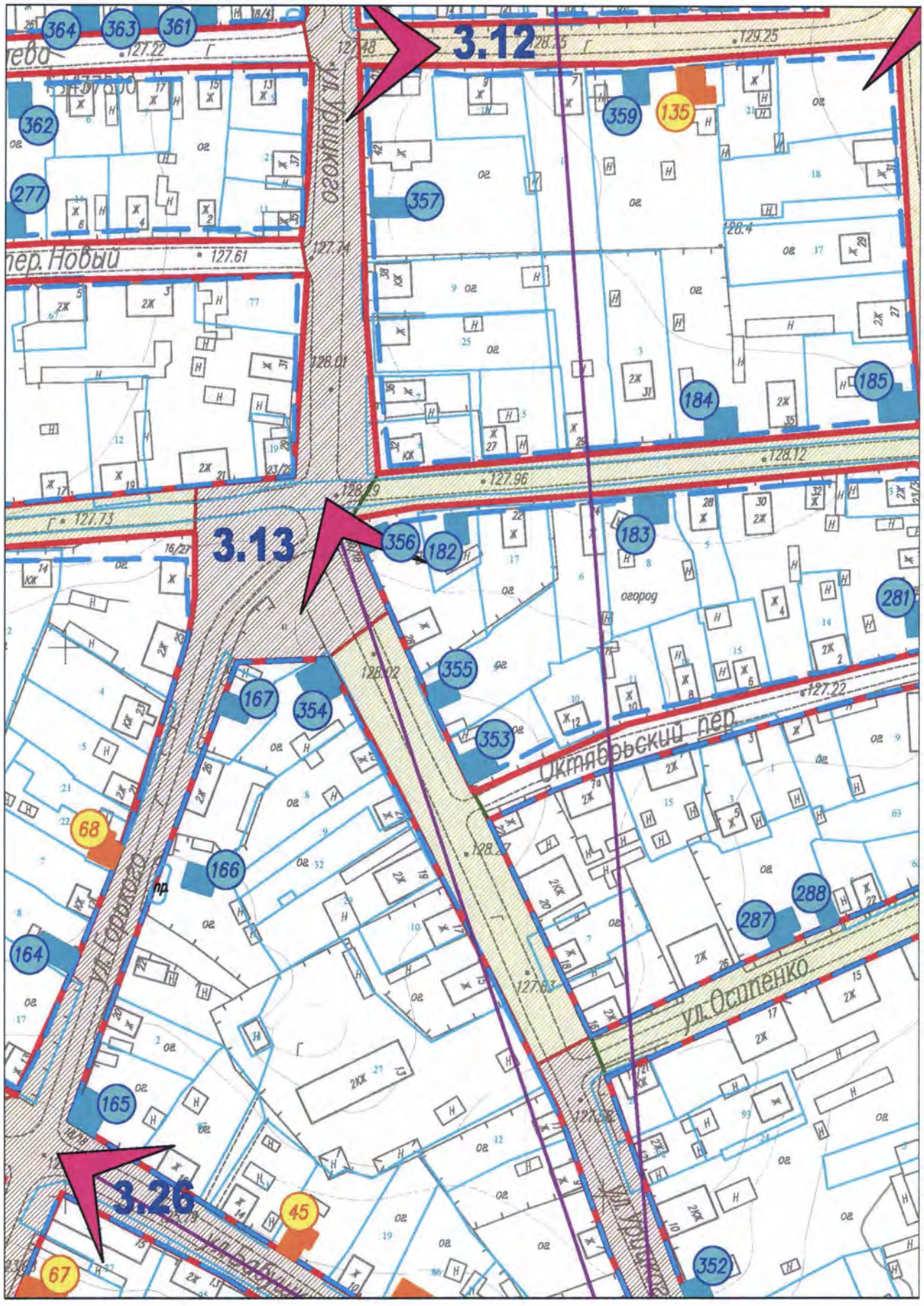

100 0 40 80 120 160 200,0 м

Лист 23 из 59

Масштаб 1:2000. Система высот Балтийская, система координат МСК-35 3 зона

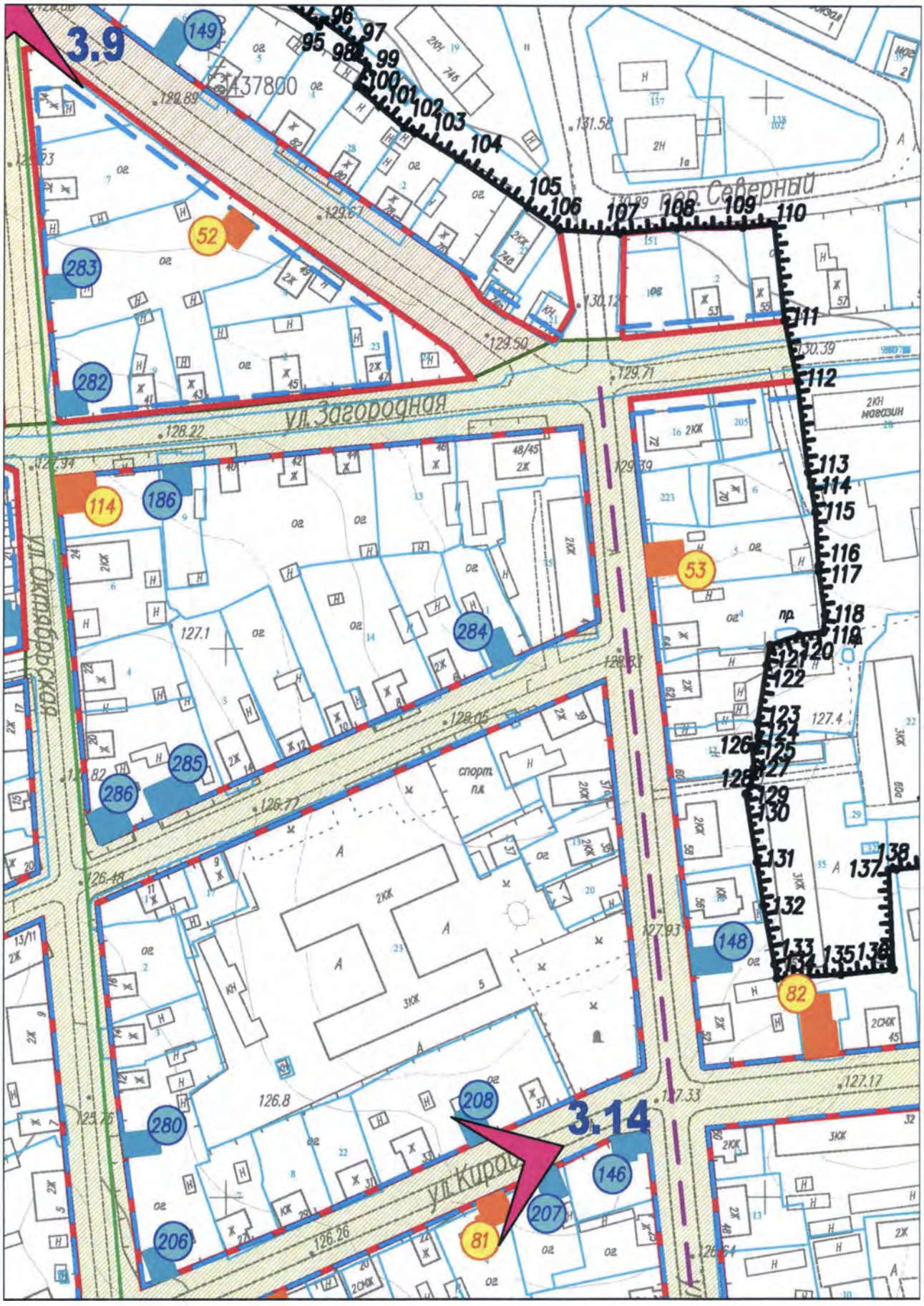

100 0 40 80 120 160 200,0 м

Масштаб 1:2000. Система высот Балтийская, система координат МСК-35 3 зона

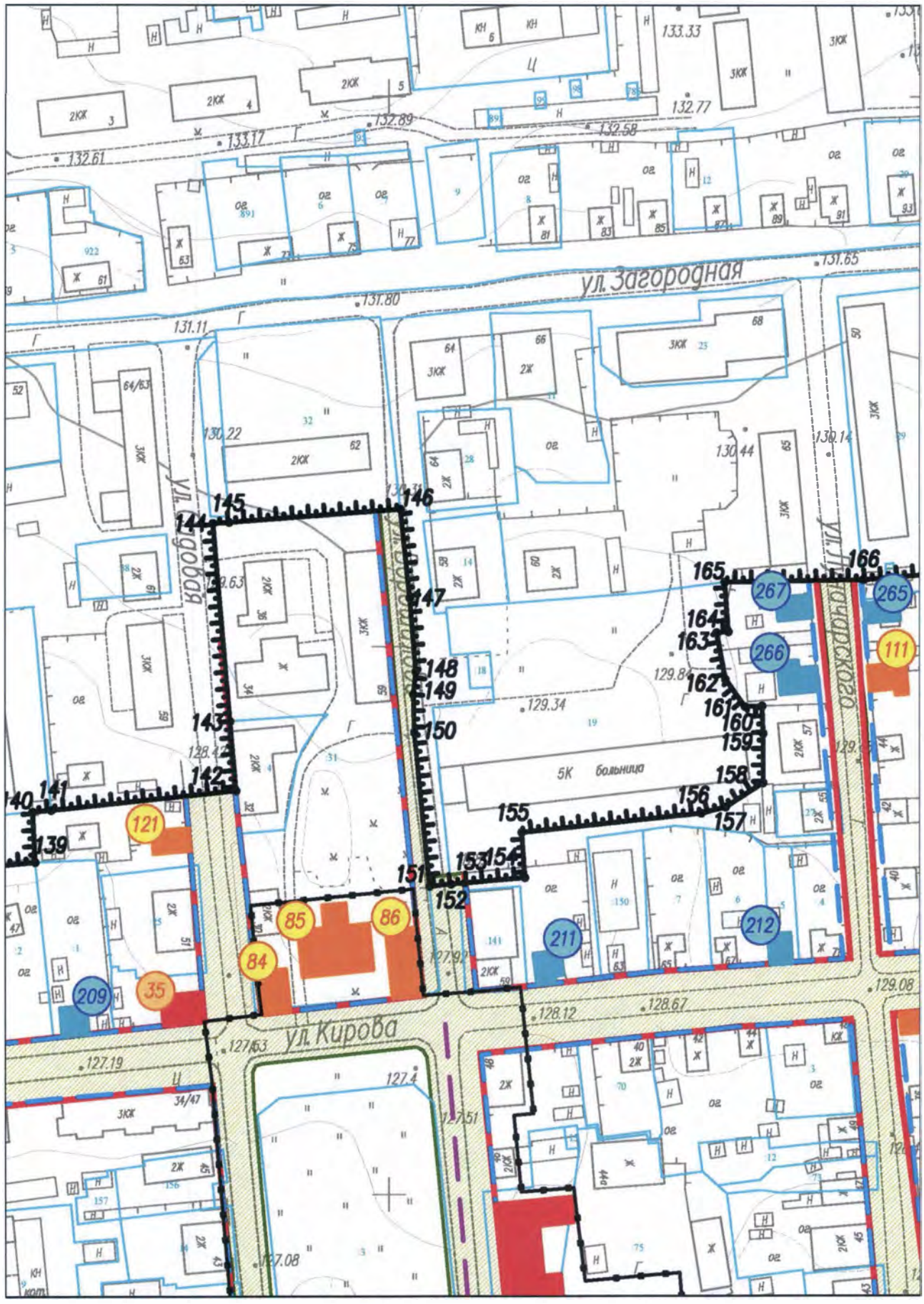

Масштаб 1:2000. Система высот Балтийская, система координат МСК-35 3 зона

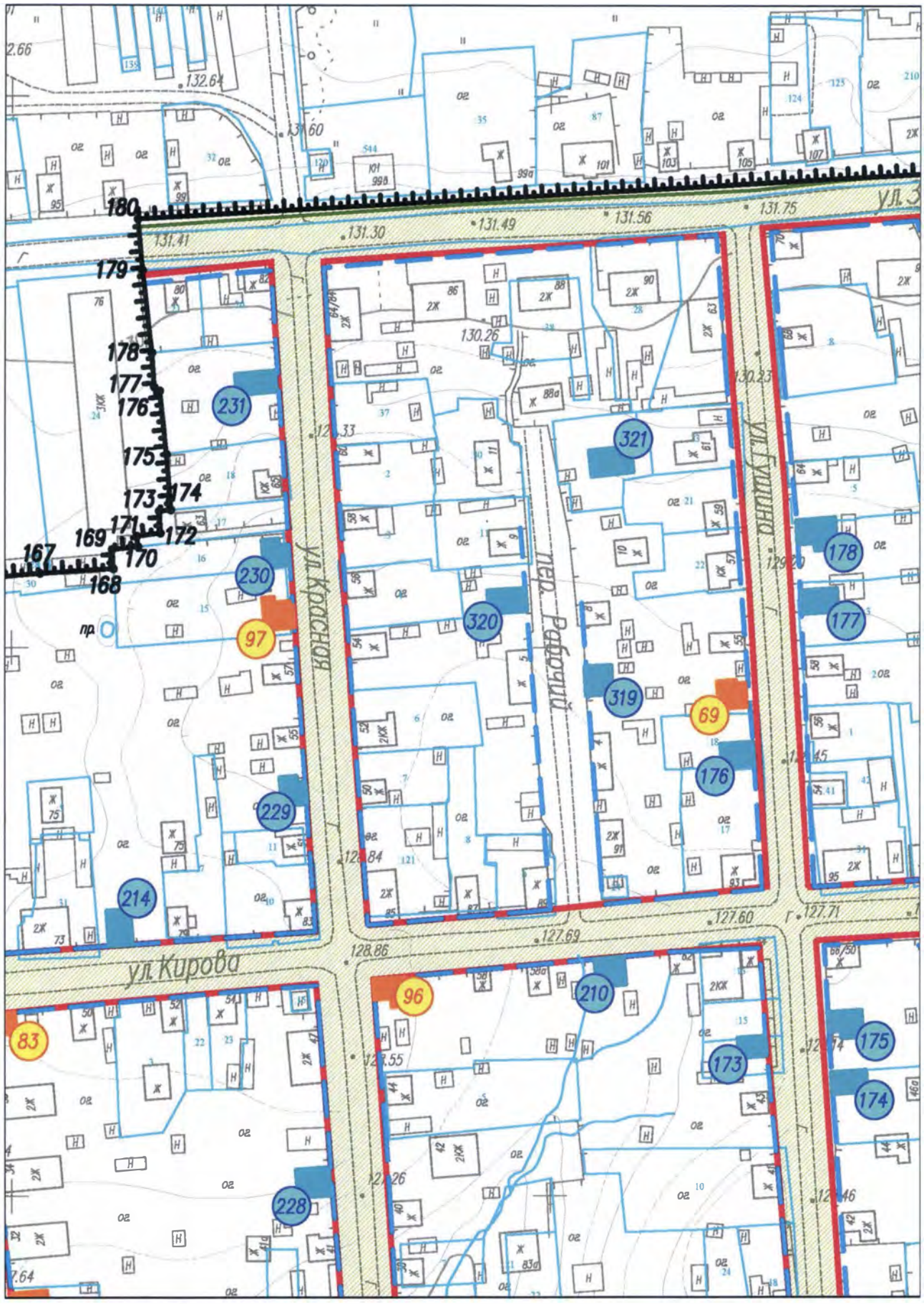

100 0 40 80 120 160 200,0 м

Лист 26 из 59

Масштаб 1:2000. Система высот Балтийская, система координат МСК-35 3 зона

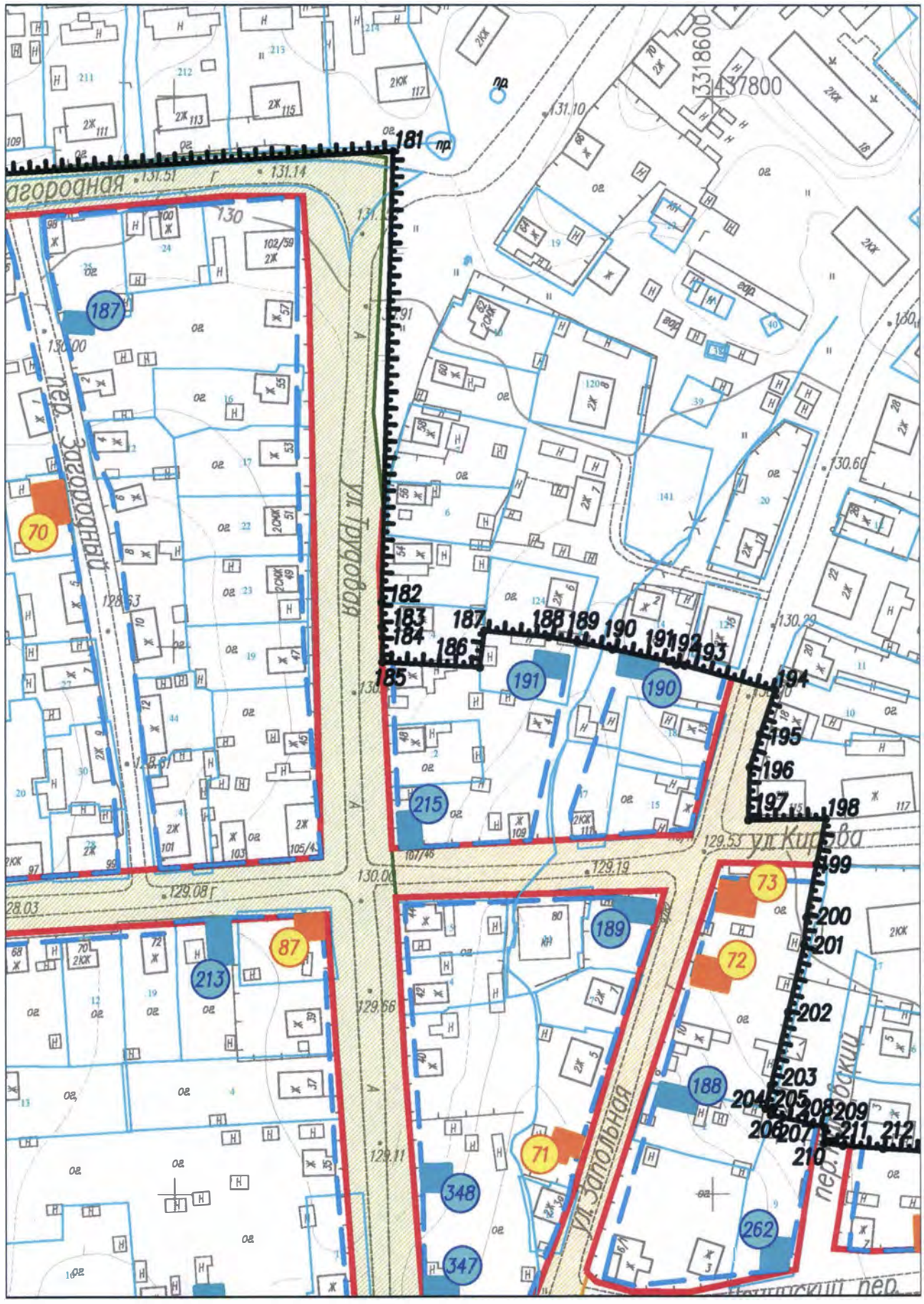

100 0 40 80 120 160 200,0 м

Лист 27 из 59

Масштаб 1:2000. Система высот Балтийская, система координат МСК-35 3 зона

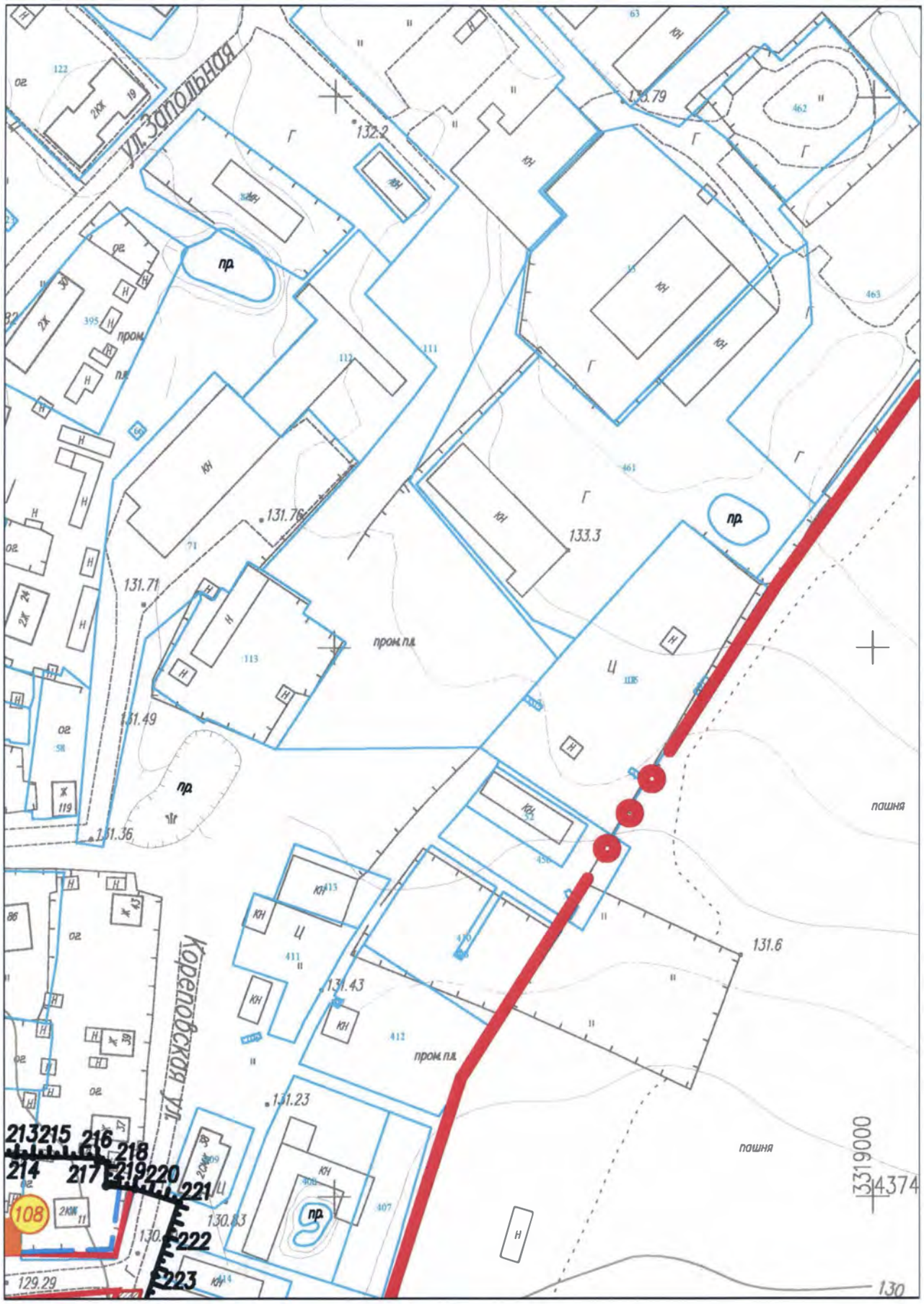

100 0 40 80 120 160 200,0 м

Лист 28 из 59

Масштаб 1:2000. Система высот Балтийская, система координат МСК-35 3 зона

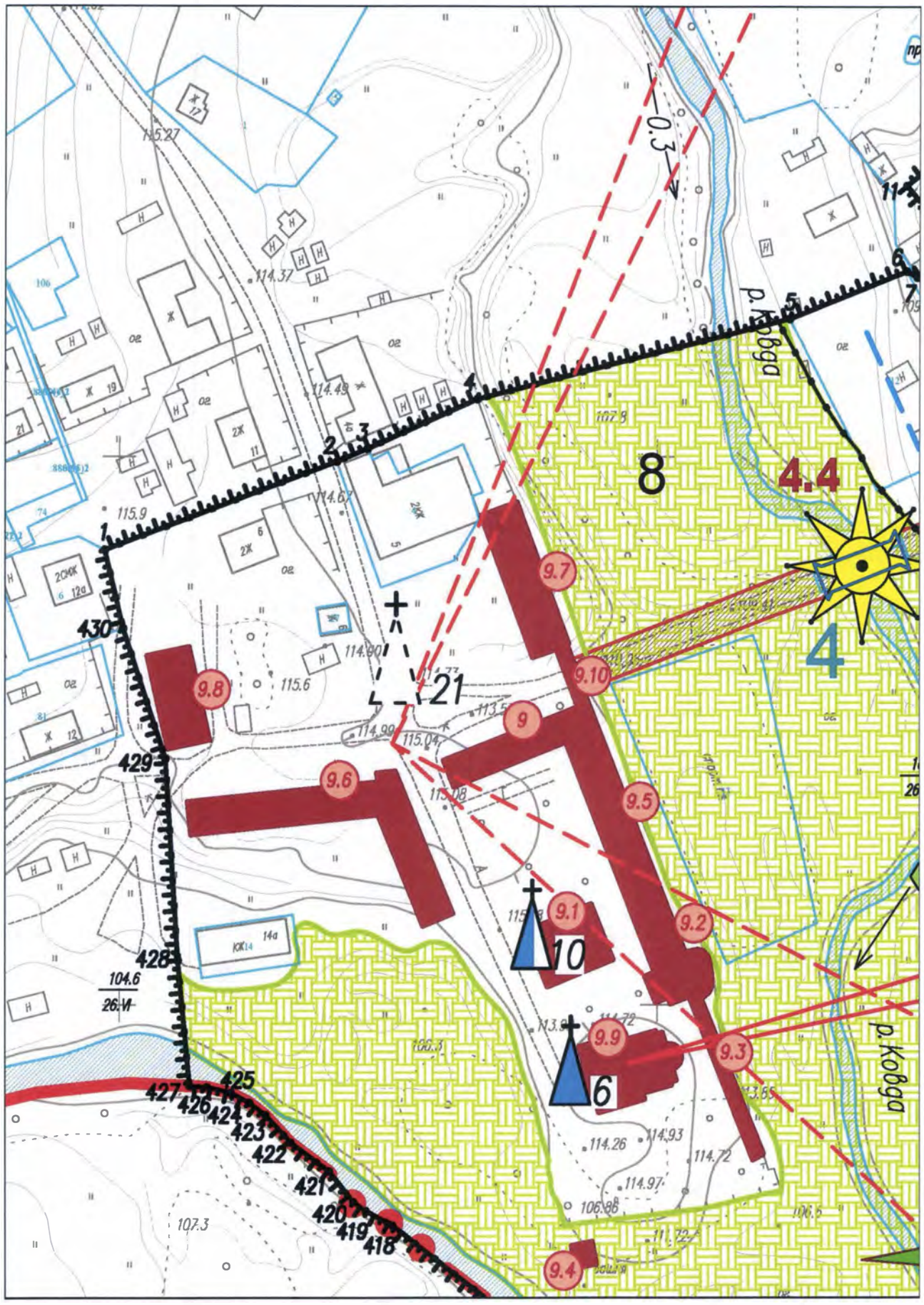

100 0 40 80 120 160 200,0 м

Масштаб 1:2000. Система высот Балтийская, система координат МСК-35 3 зона

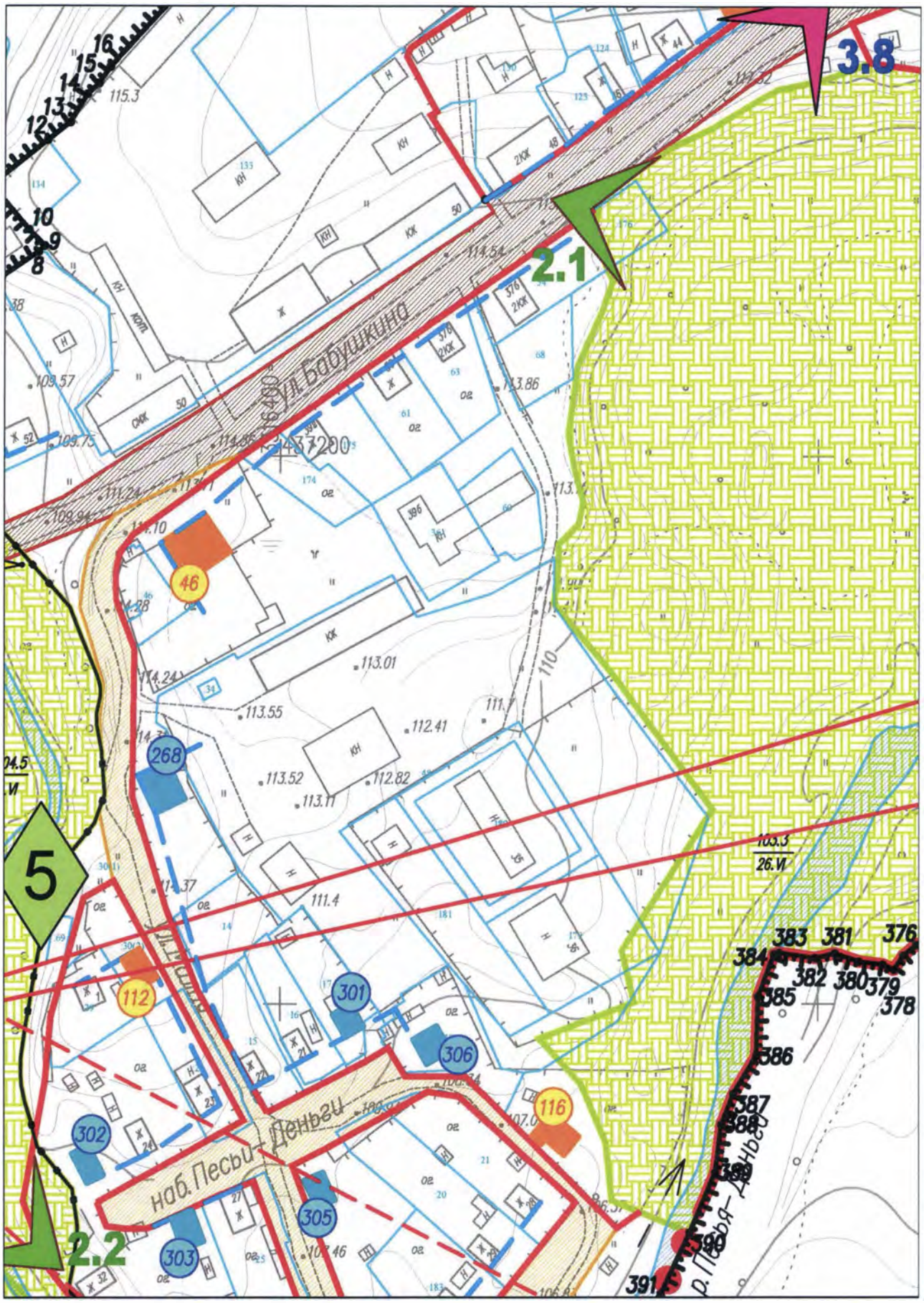

100 0 40 80 120 160 200,0 м

Масштаб 1:2000. Система высот Балтийская, система координат МСК-35 3 зона

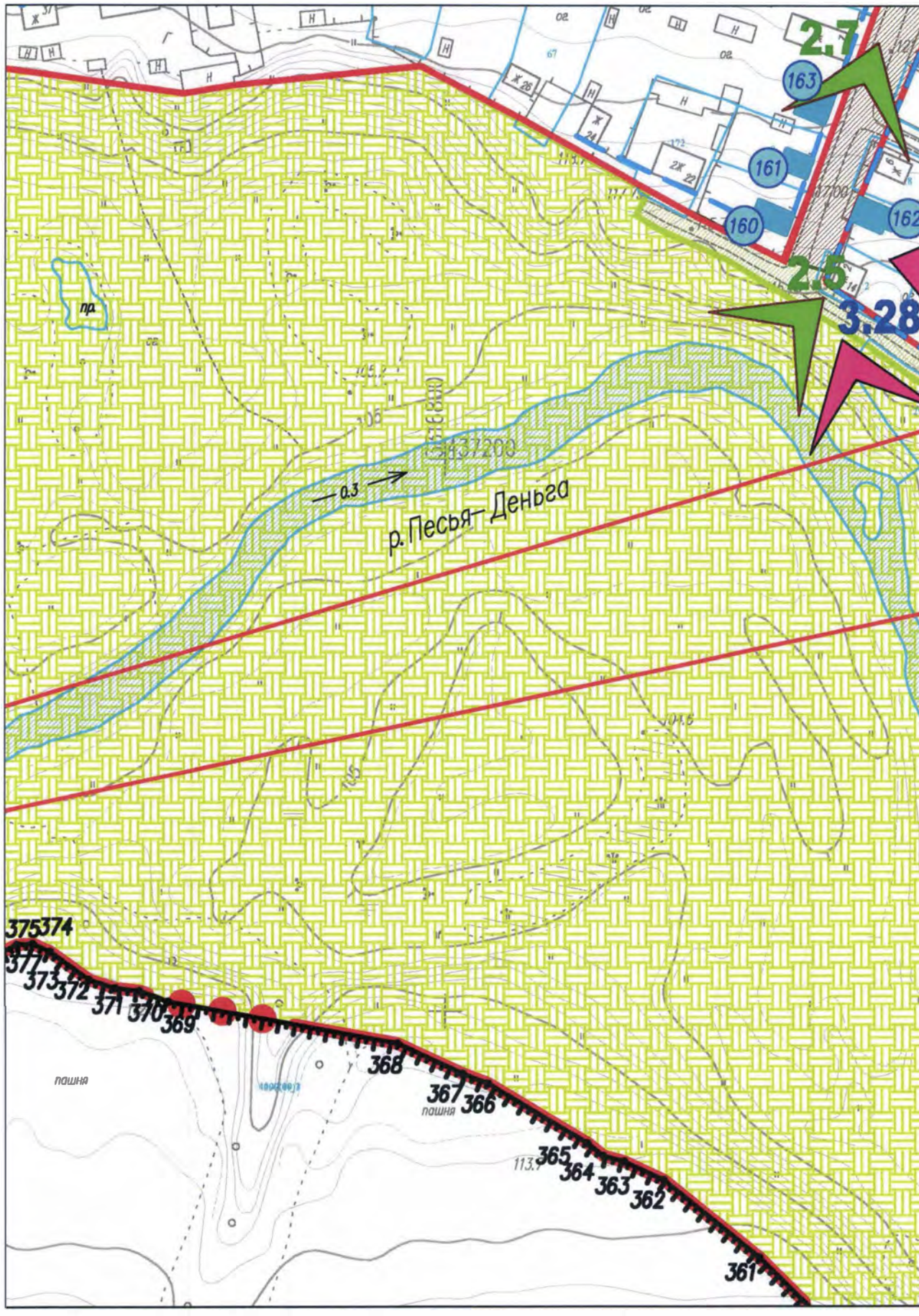

100 0 40 80 120 160 200,0 м

Лист 31 из 59

Масштаб 1:2000. Система высот Балтийская, система координат МСК-35 3 зона

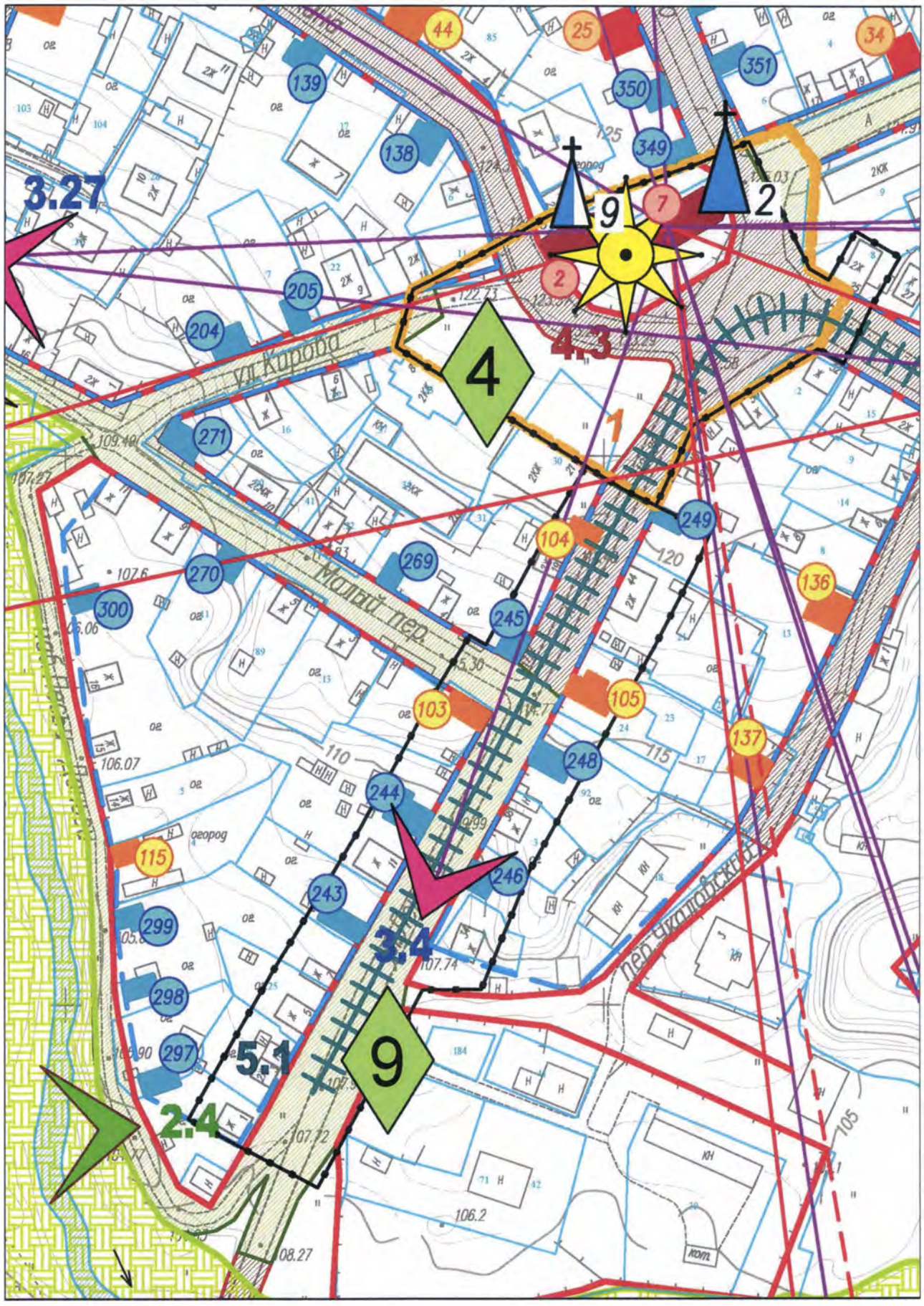

Лист 32 из 59

Масштаб 1:2000. Система высот Балтийская, система координат МСК-35 3 зона

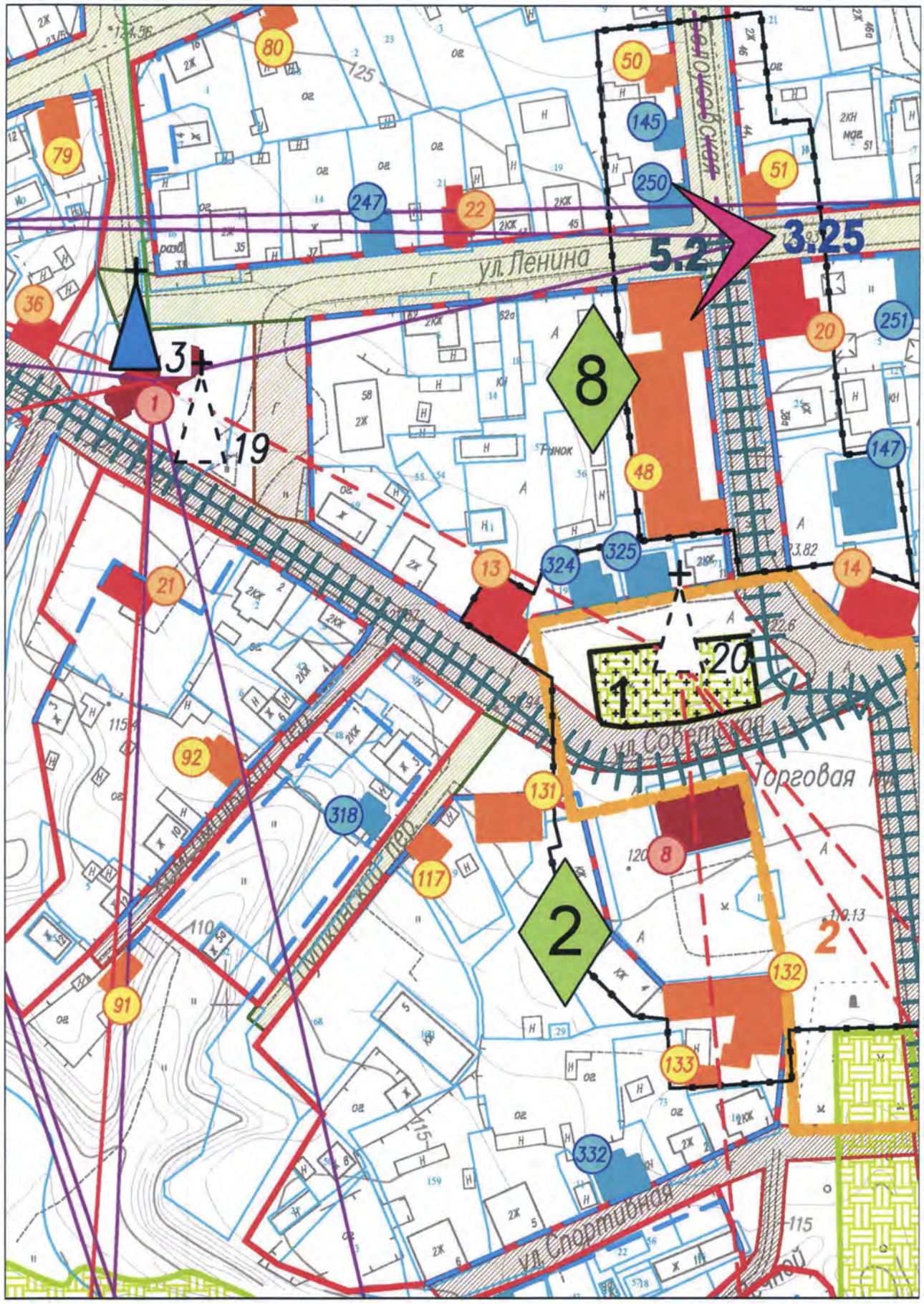

100 0 40 80 120 160 200,0 м

Лист 33 из 59

Масштаб 1:2000. Система высот Балтийская, система координат МСК-35 3 зона

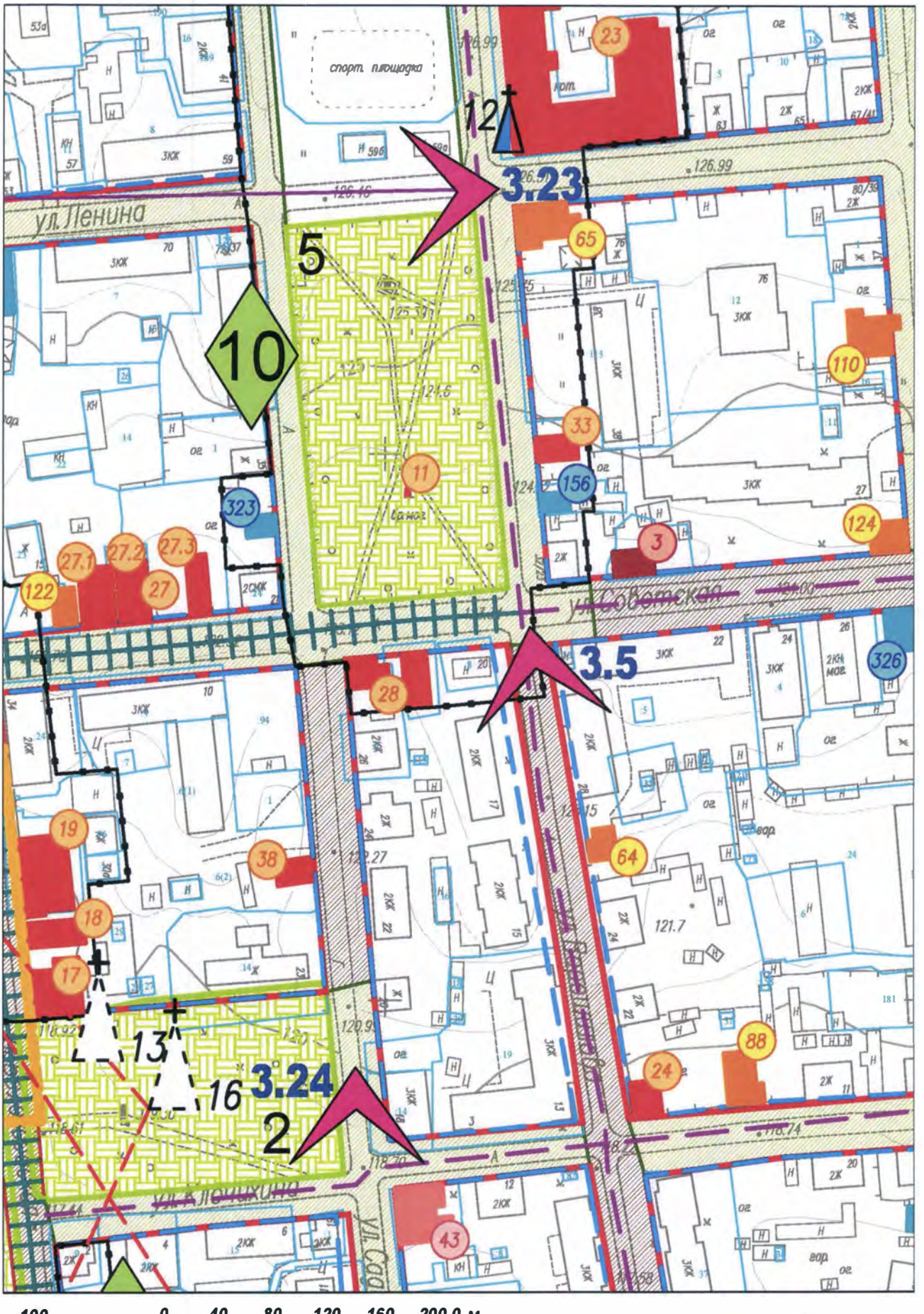

100 0 40 80 120 160 200,0 м

Масштаб 1:2000. Система высот Балтийская, система координат МСК-35 3 зона

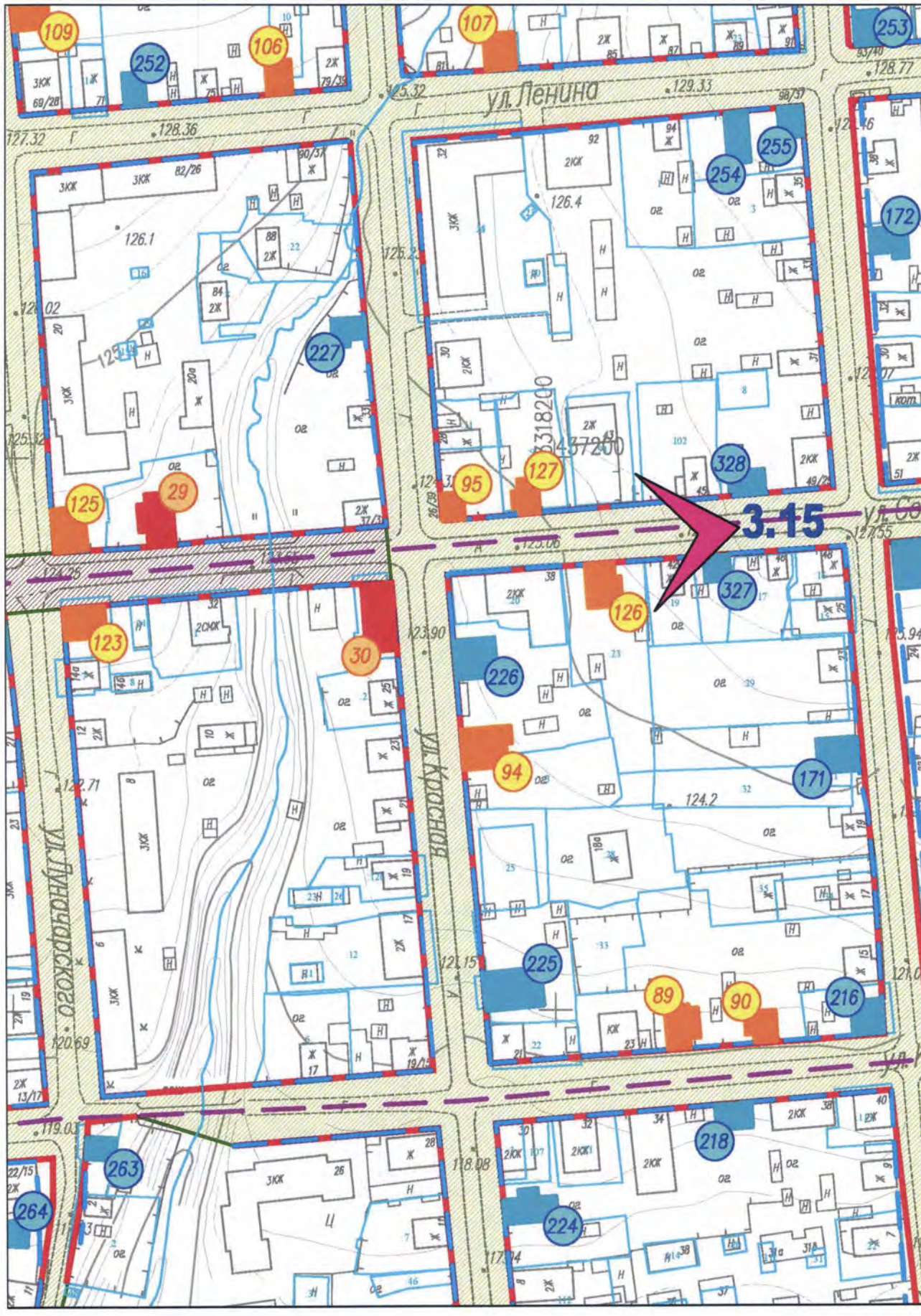

100 0 40 80 120 160 200,0 м

Лист 35 из 59

Масштаб 1:2000. Система высот Балтийская, система координат МСК-35 3 зона

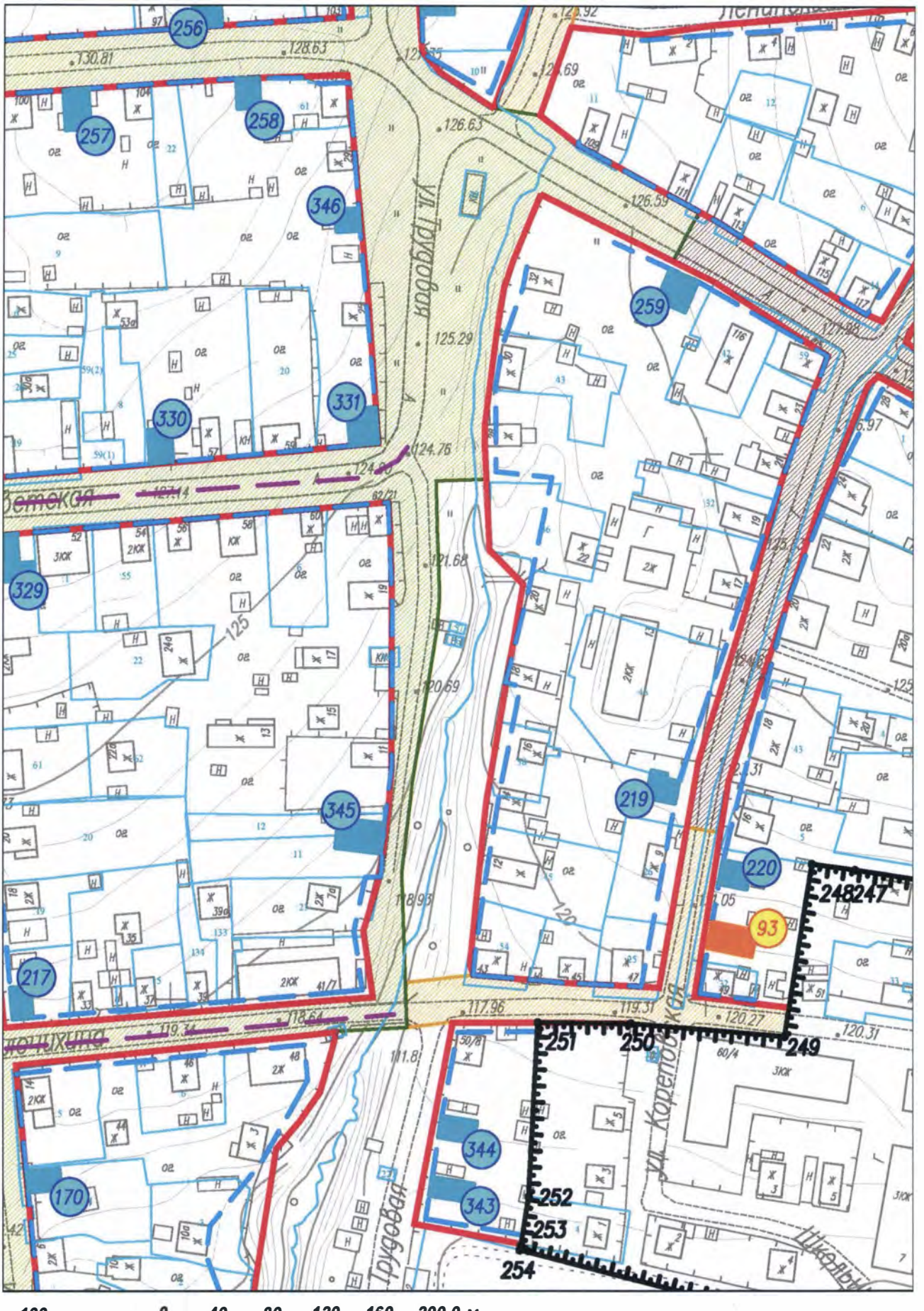

100 0 40 80 120 160 200,0 м

Масштаб 1:2000. Система высот Балтийская, система координат МСК-35 3 зона

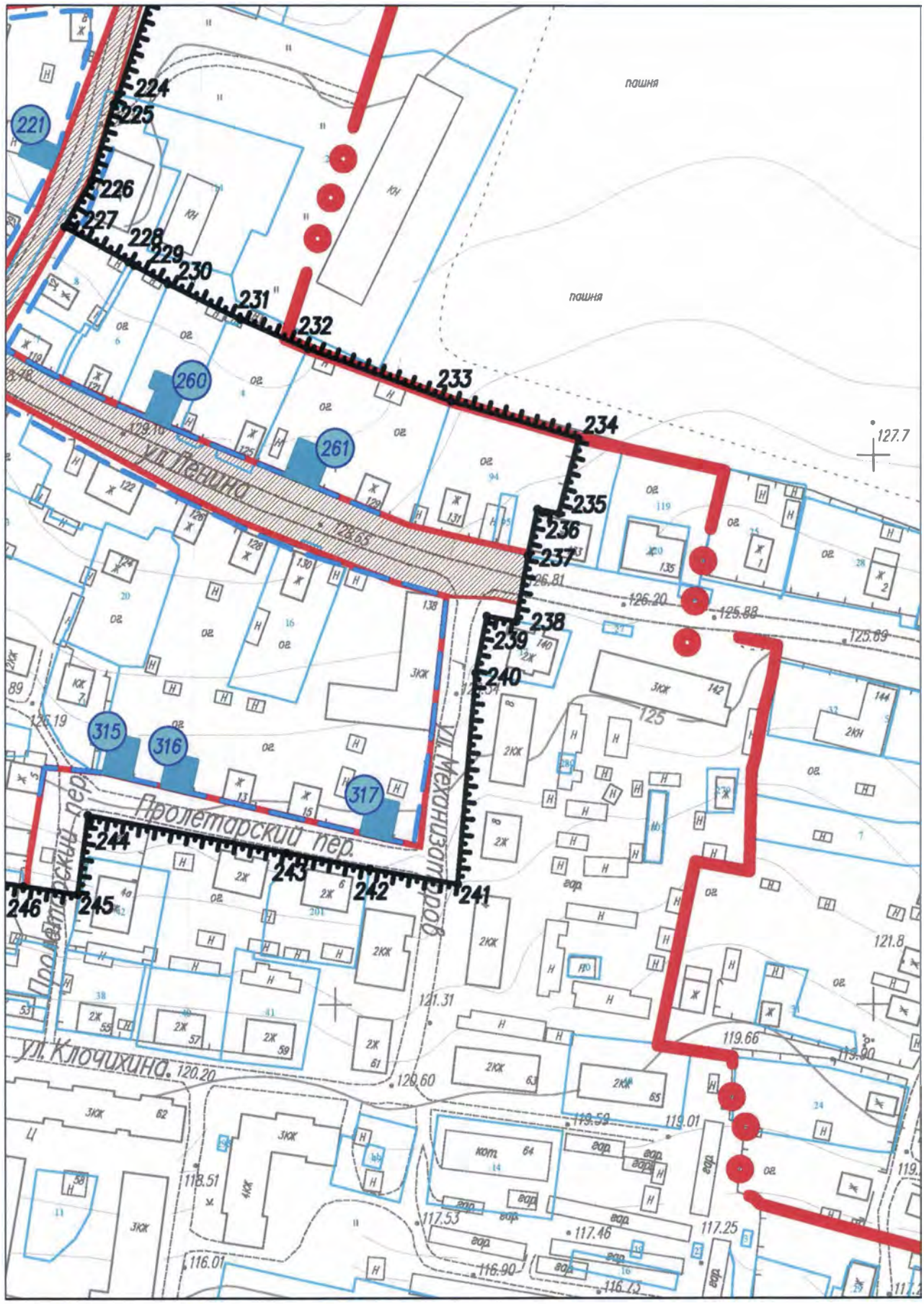

100 0 40 80 120 160 200,0 м

Лист 37 из 59

Масштаб 1:2000. Система высот Балтийская, система координат МСК-35 3 зона

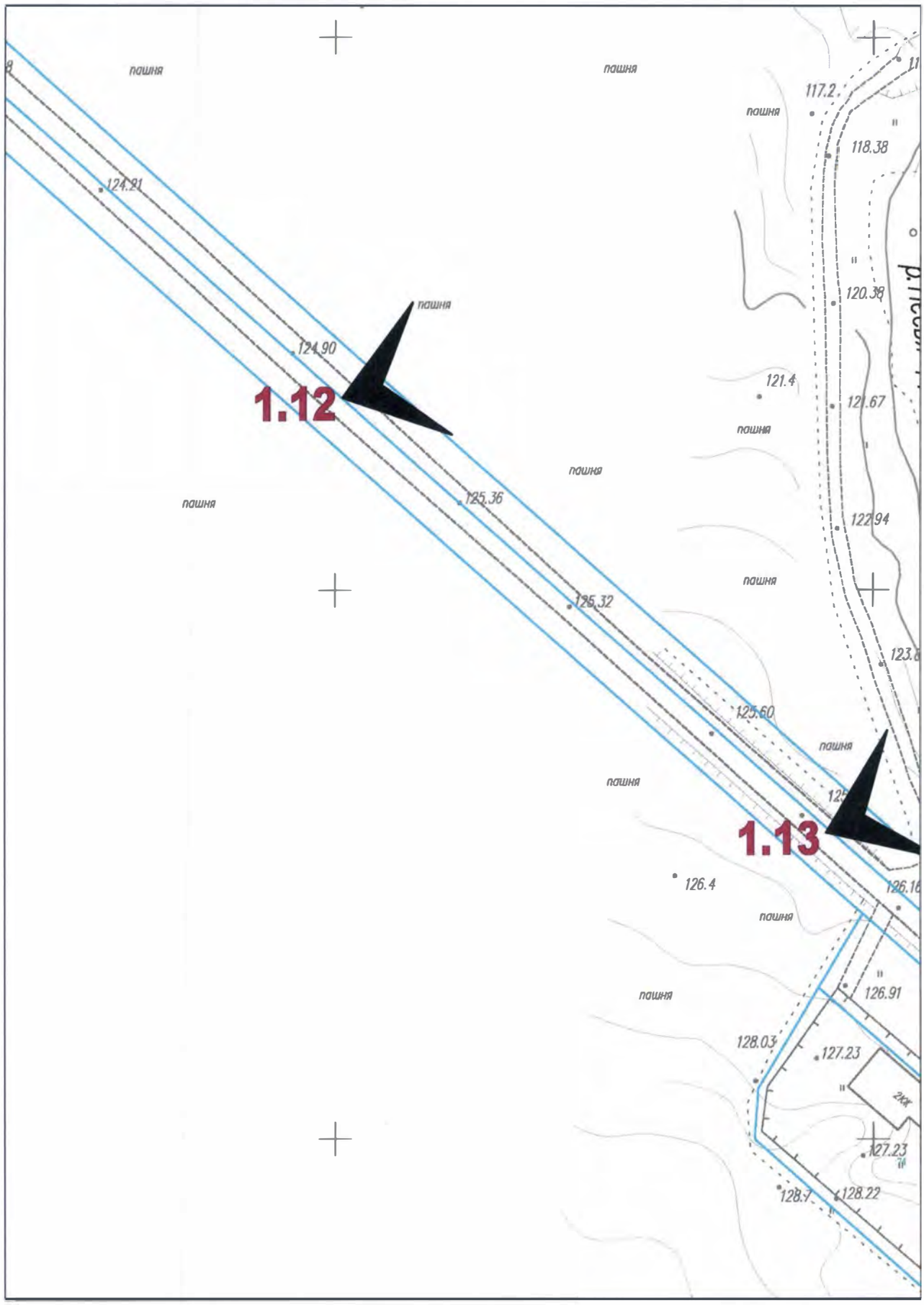

100 0 40 80 120 160 200,0 м

Масштаб 1:2000. Система высот Балтийская, система координат МСК-35 3 зона

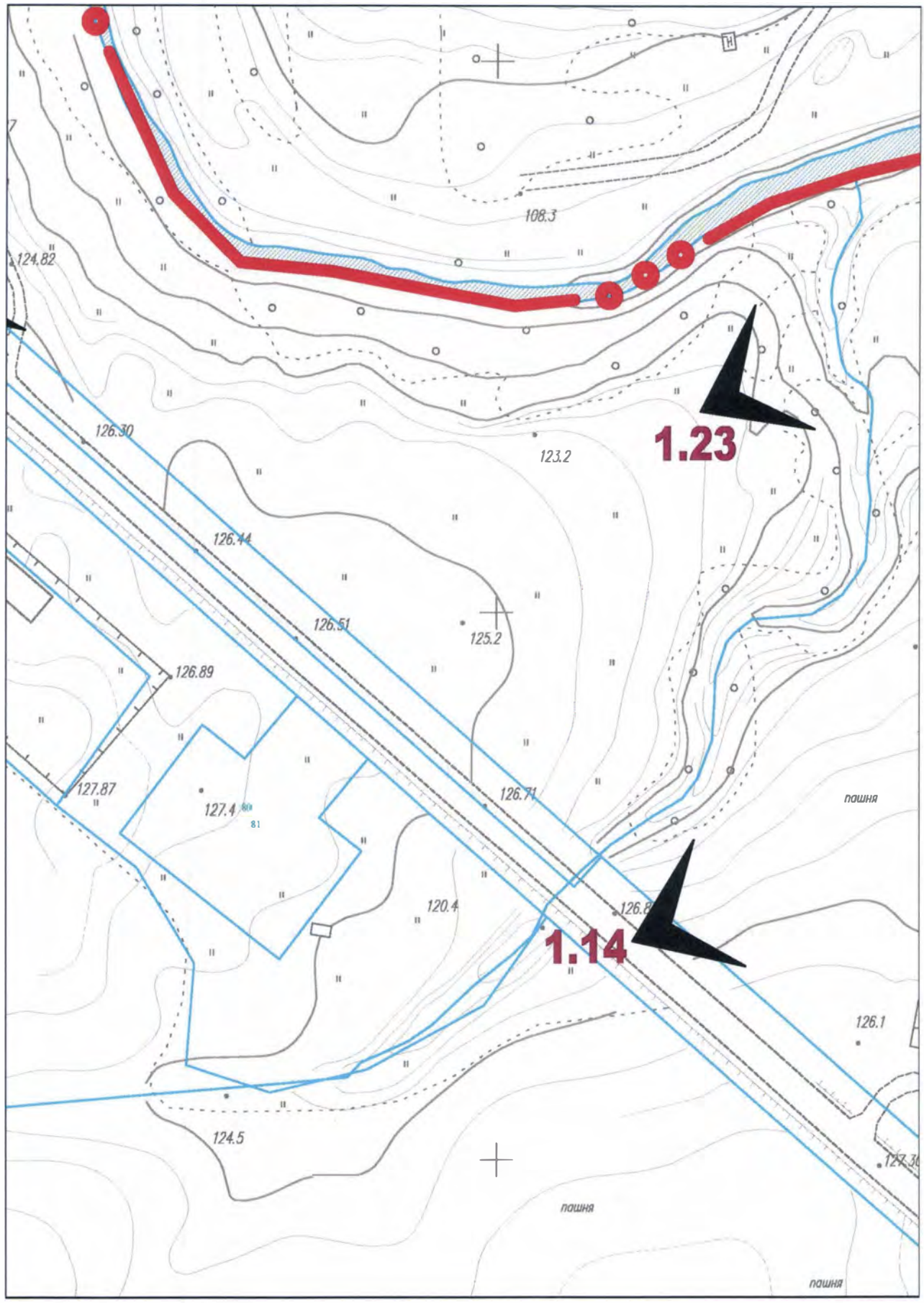

100 0 40 80 120 160 200,0 м

Масштаб 1:2000. Система высот Балтийская, система координат МСК-35 3 зона

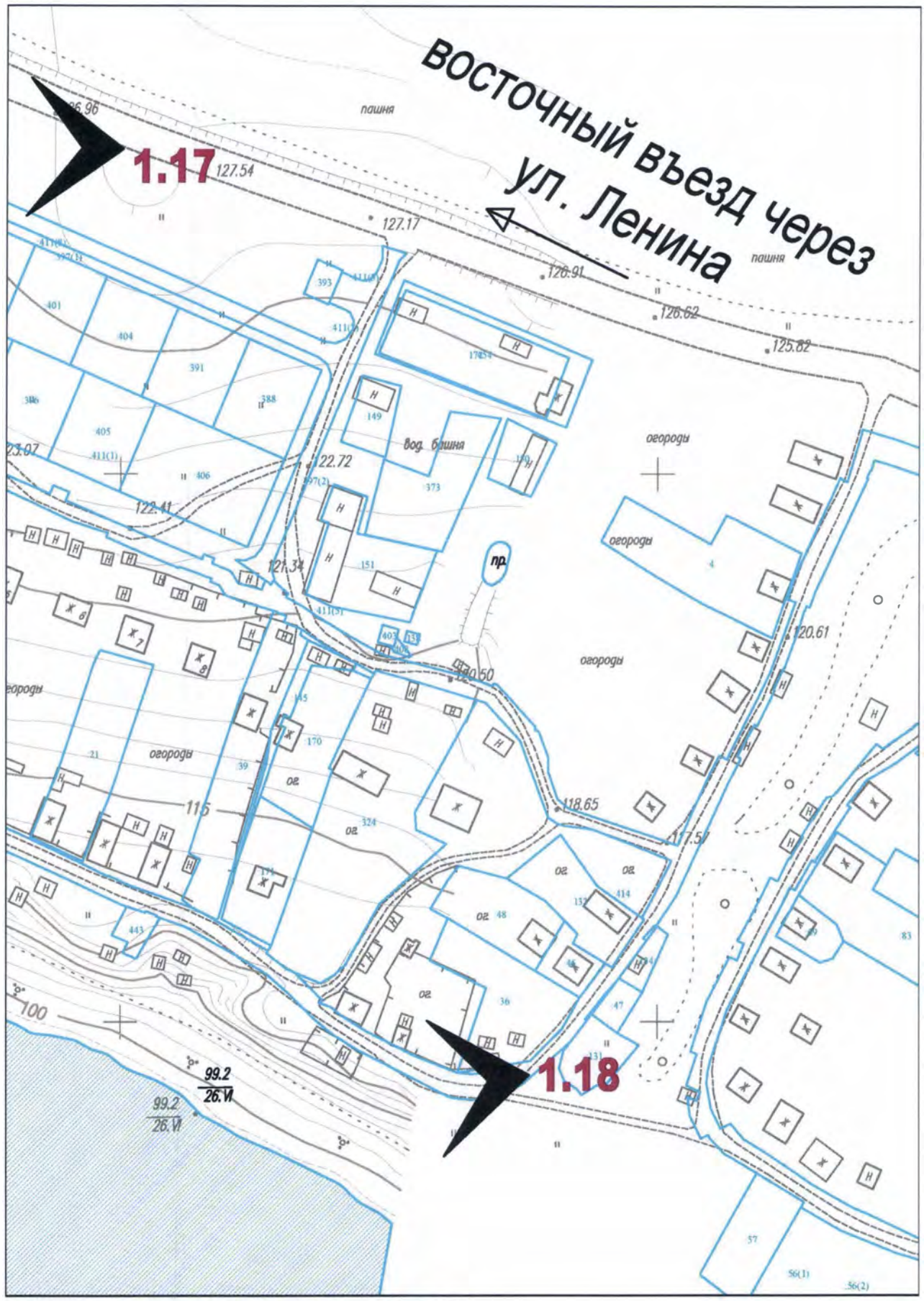

100 0 40 80 120 160 200,0 м

Масштаб 1:2000. Система высот Балтийская, система координат МСК-35 3 зона

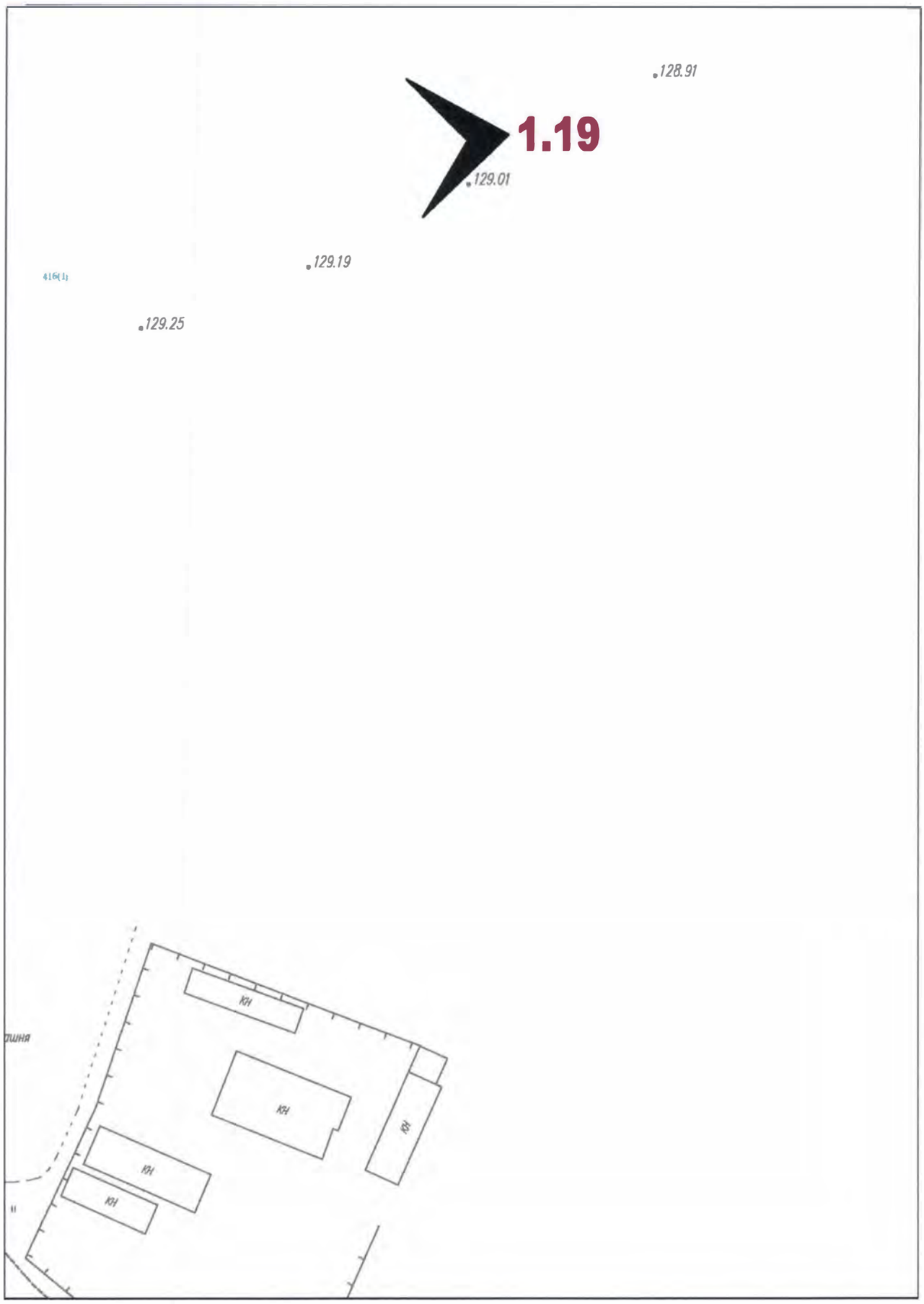

100 0 40 80 120 160 200,0 м

Масштаб 1:2000. Система высот Балтийская, система координат МСК-35 3 зона

100 0 40 80 120 160 200,0 м

Лист 42 из 59

Масштаб 1:2000. Система высот Балтийская, система координат МСК-35 3 зона

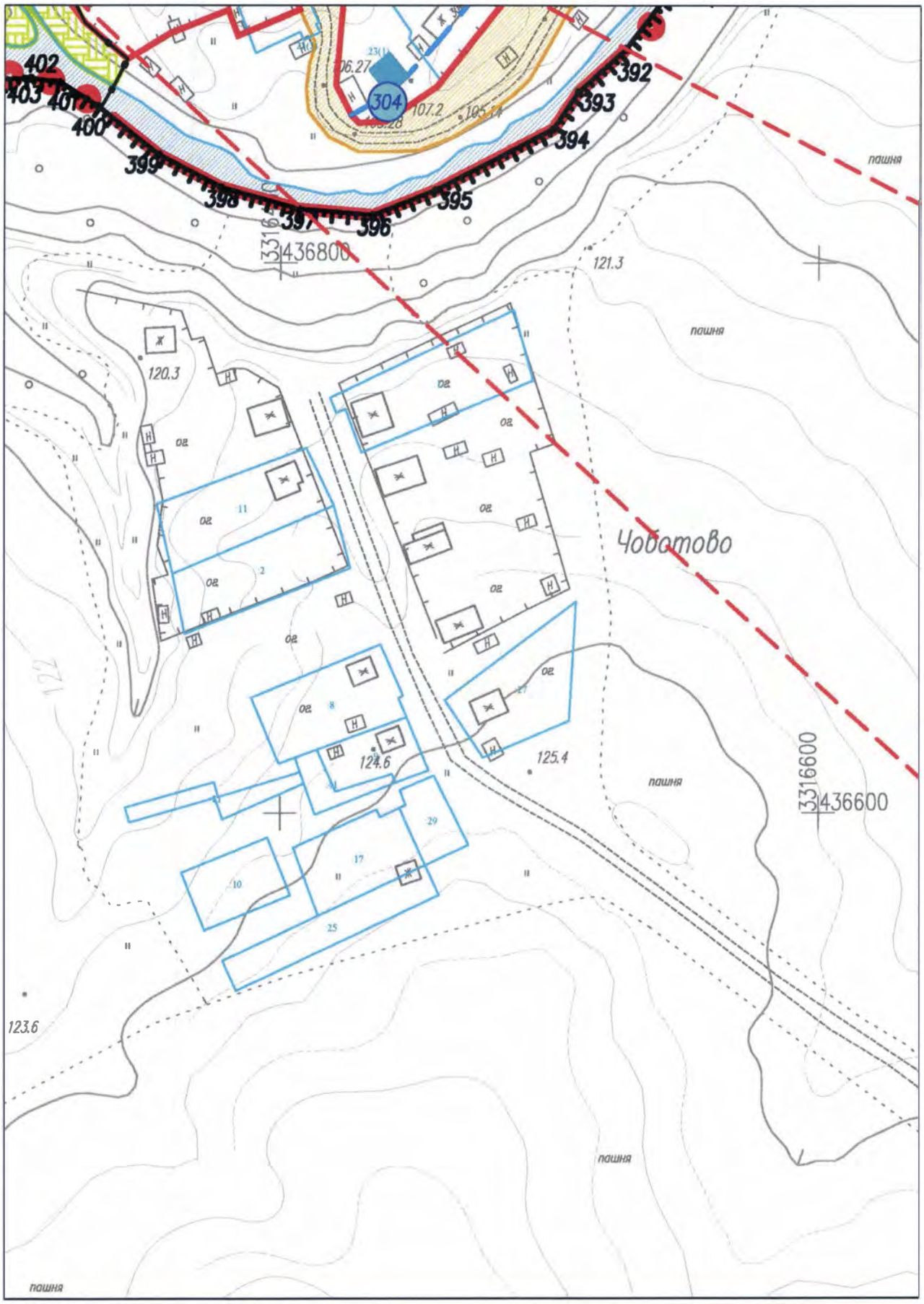

100 0 40 80 120 160 200,0 м

Масштаб 1:2000. Система высот Балтийская, система координат МСК-35 3 зона

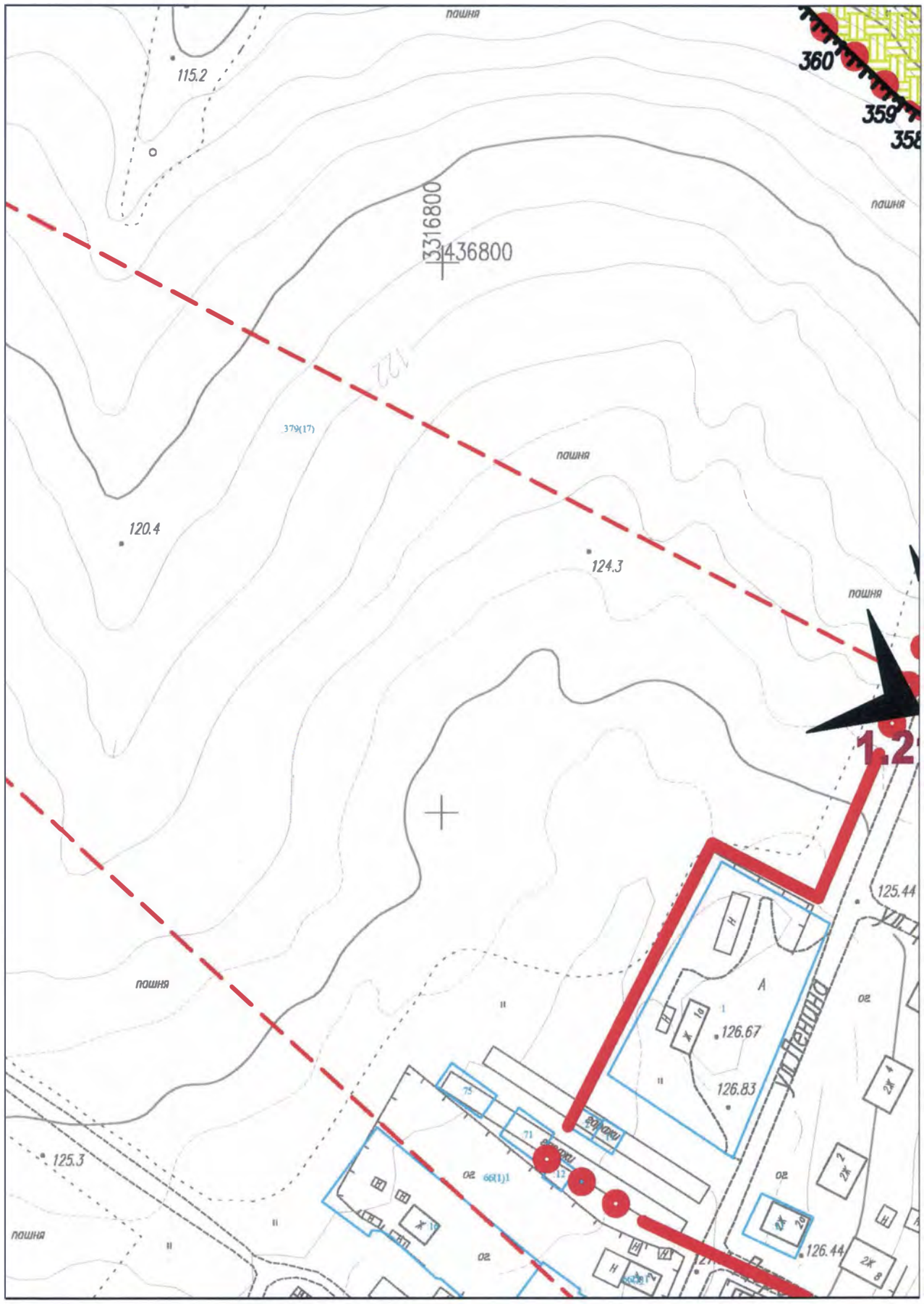

100 0 40 80 120 160 200,0 м

Масштаб 1:2000. Система высот Балтийская, система координат МСК-35 3 зона

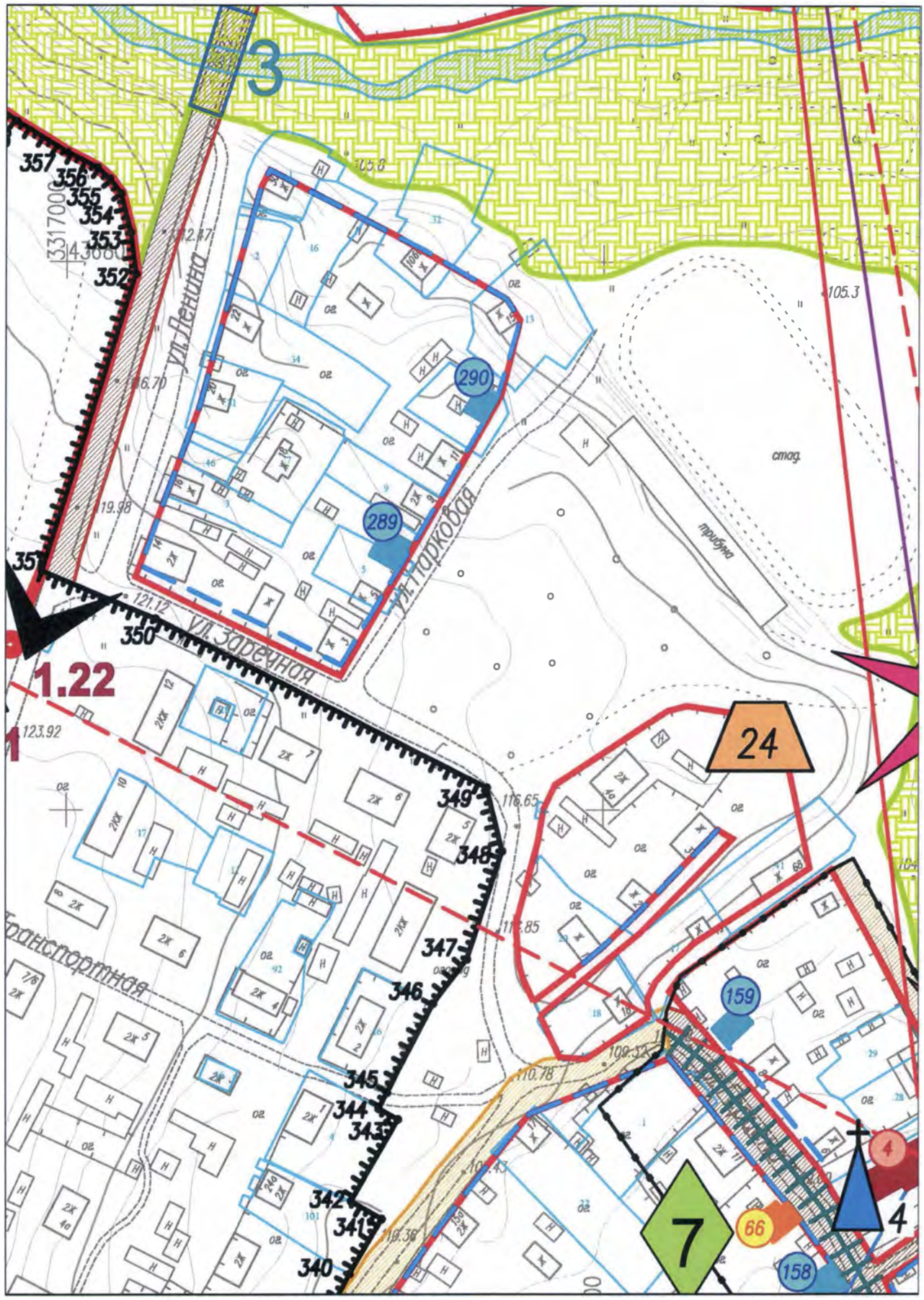

100 0 40 80 120 160 200,0 м

Лист 45 из 59

Масштаб 1:2000. Система высот Балтийская, система координат МСК-35 3 зона

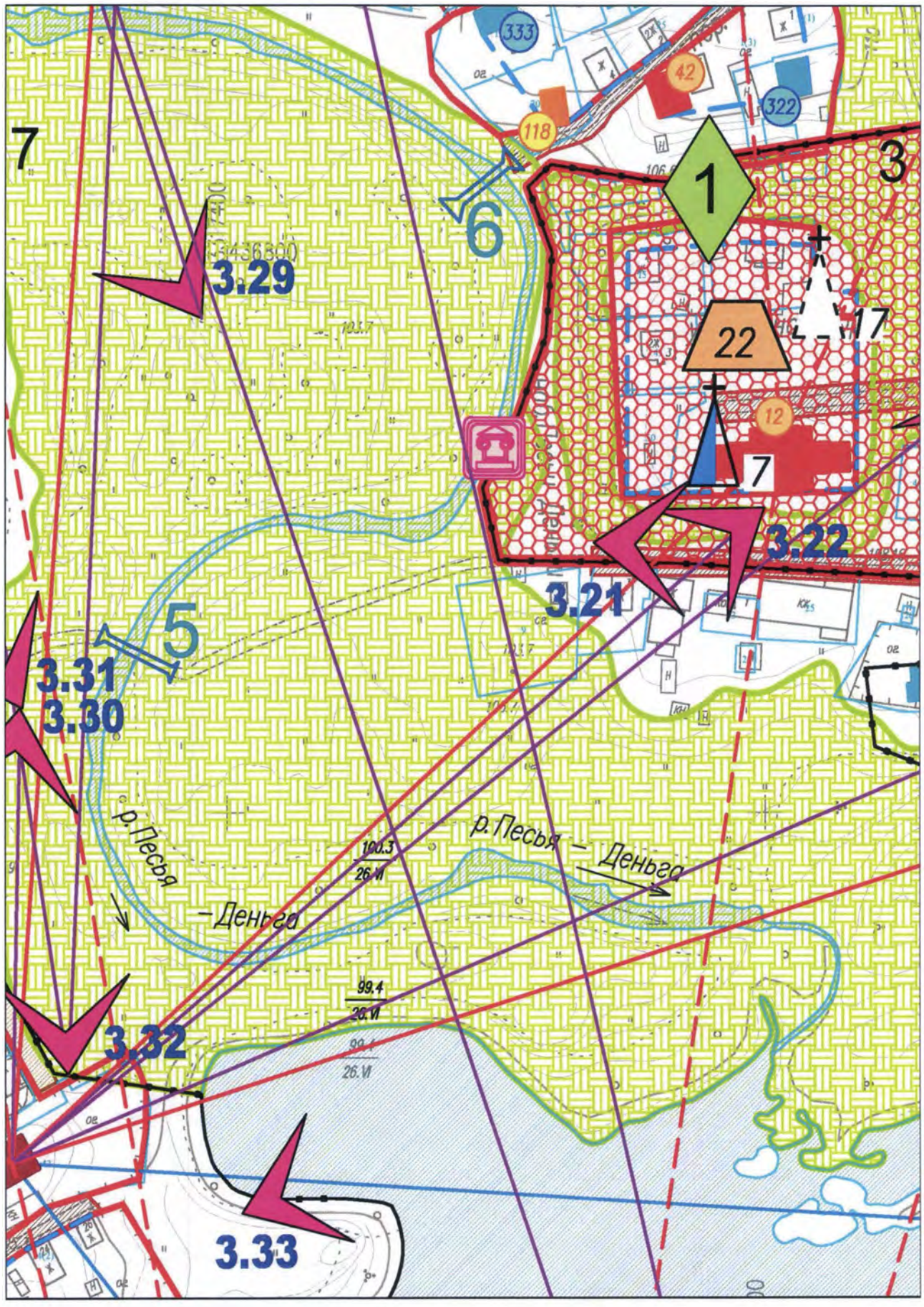

100 0 40 80 120 160 200,0 м

Лист 46 из 59

Масштаб 1:2000. Система высот Балтийская, система координат МСК-35 3 зона

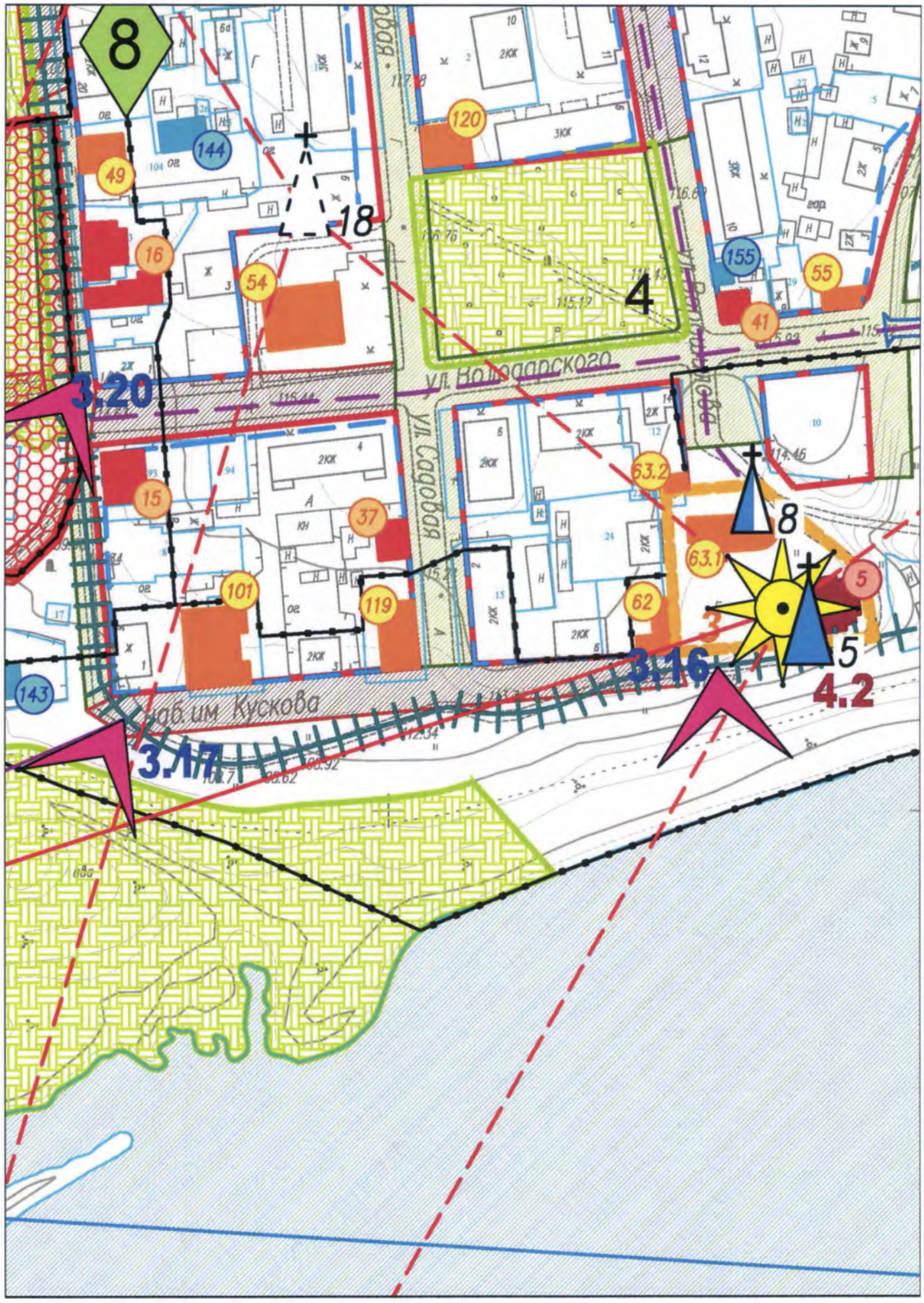

100 0 40 80 120 160 200,0 м

Масштаб 1:2000. Система высот Балтийская, система координат МСК-35 3 зона

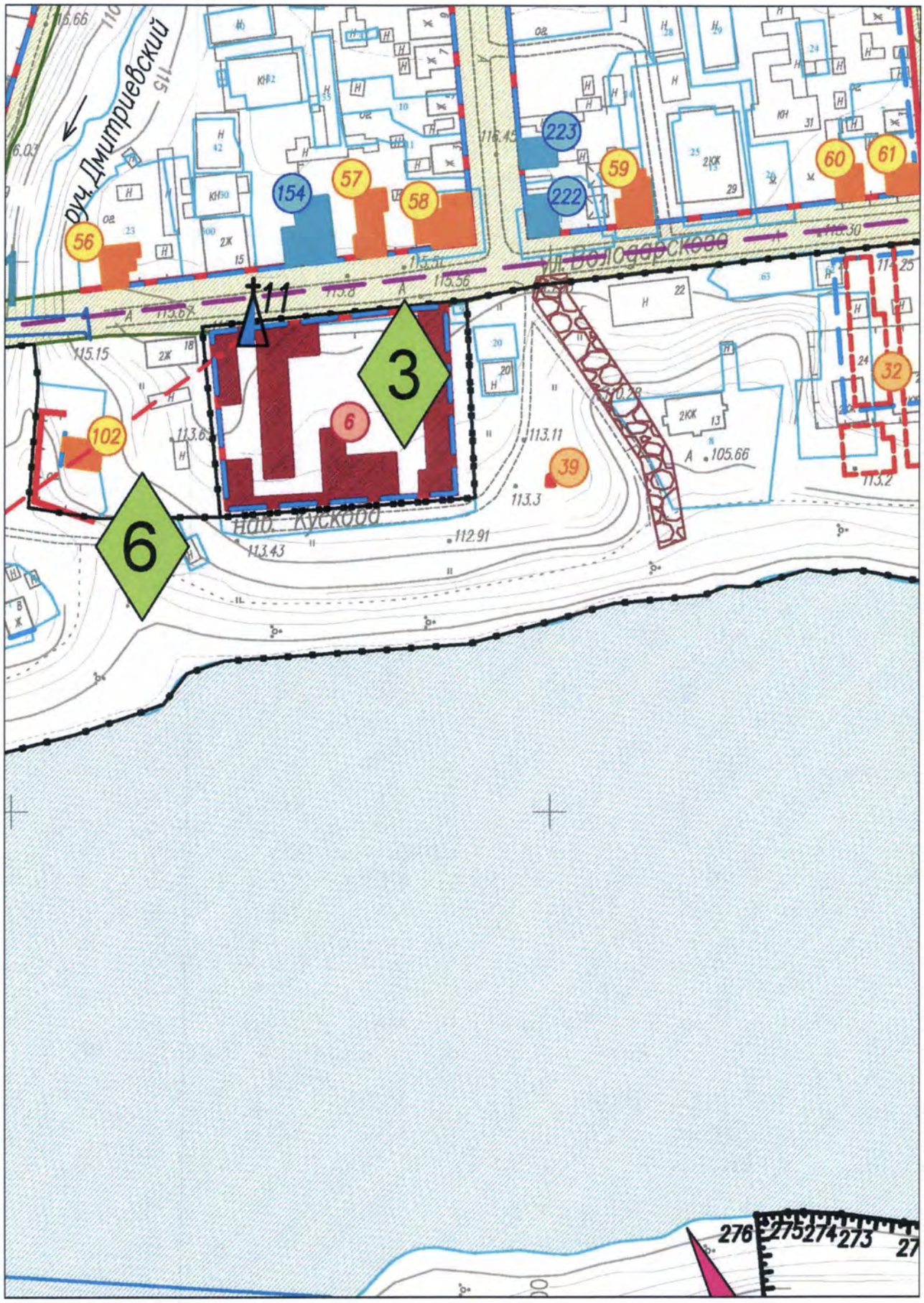

100 0 40 80 120 160 200,0 м

Масштаб 1:2000. Система высот Балтийская, система координат МСК-35 3 зона

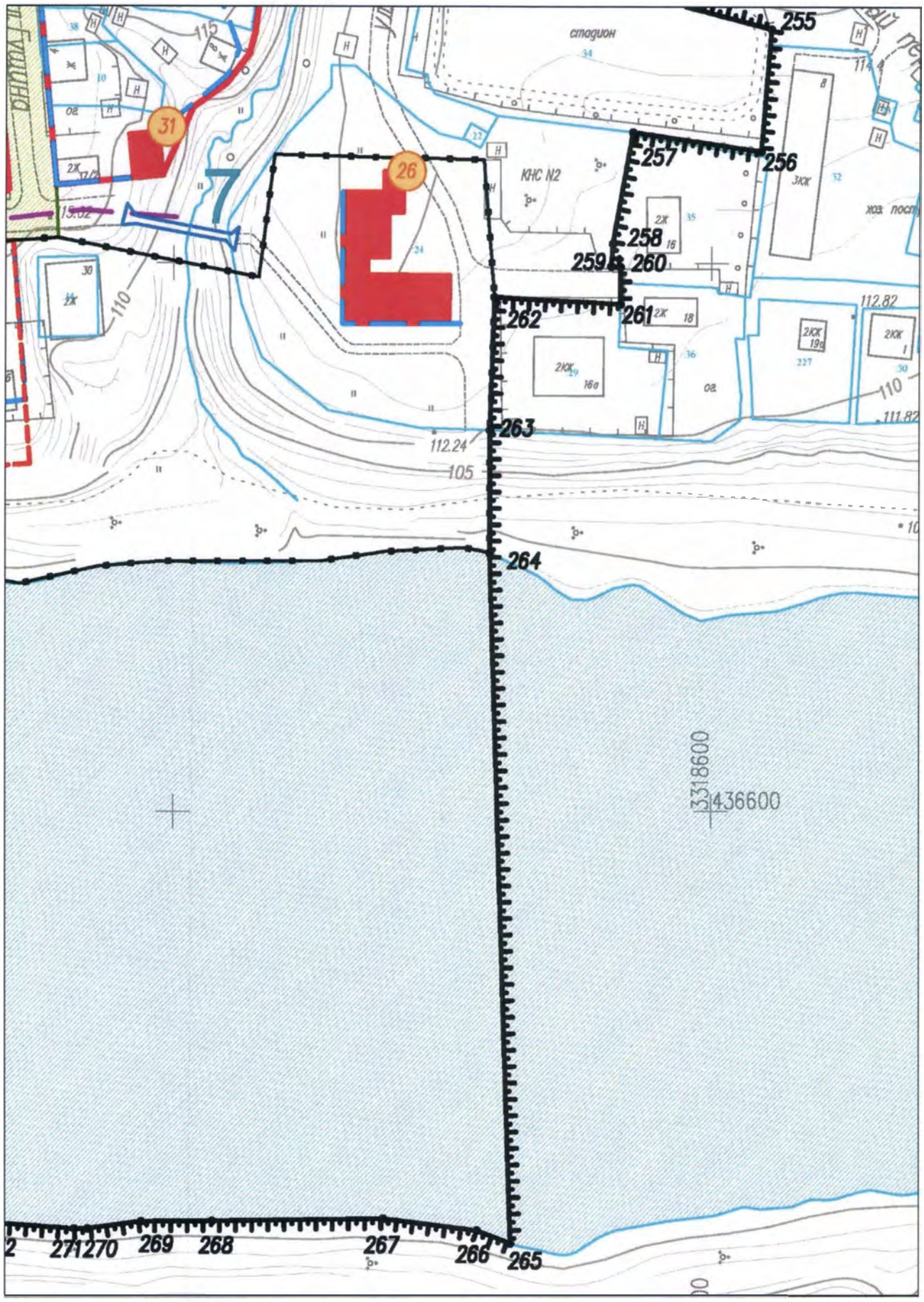

100 0 40 80 120 160 200,0 м

Масштаб 1:2000. Система высот Балтийская, система координат МСК-35 3 зона

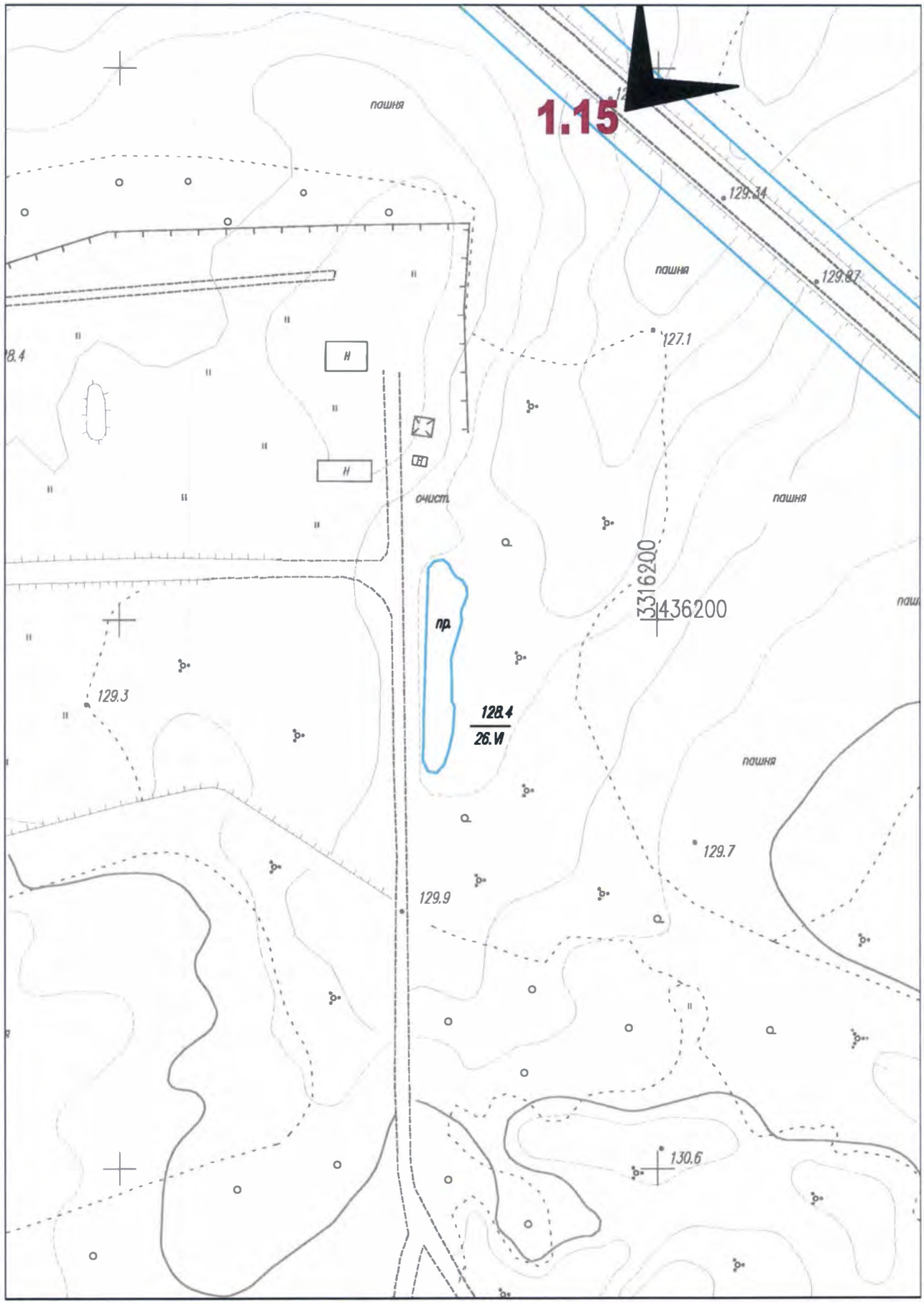

100 0 40 80 120 160 200,0 м

Лист 50 из 59

Масштаб 1:2000. Система высот Балтийская, система координат МСК-35 3 зона

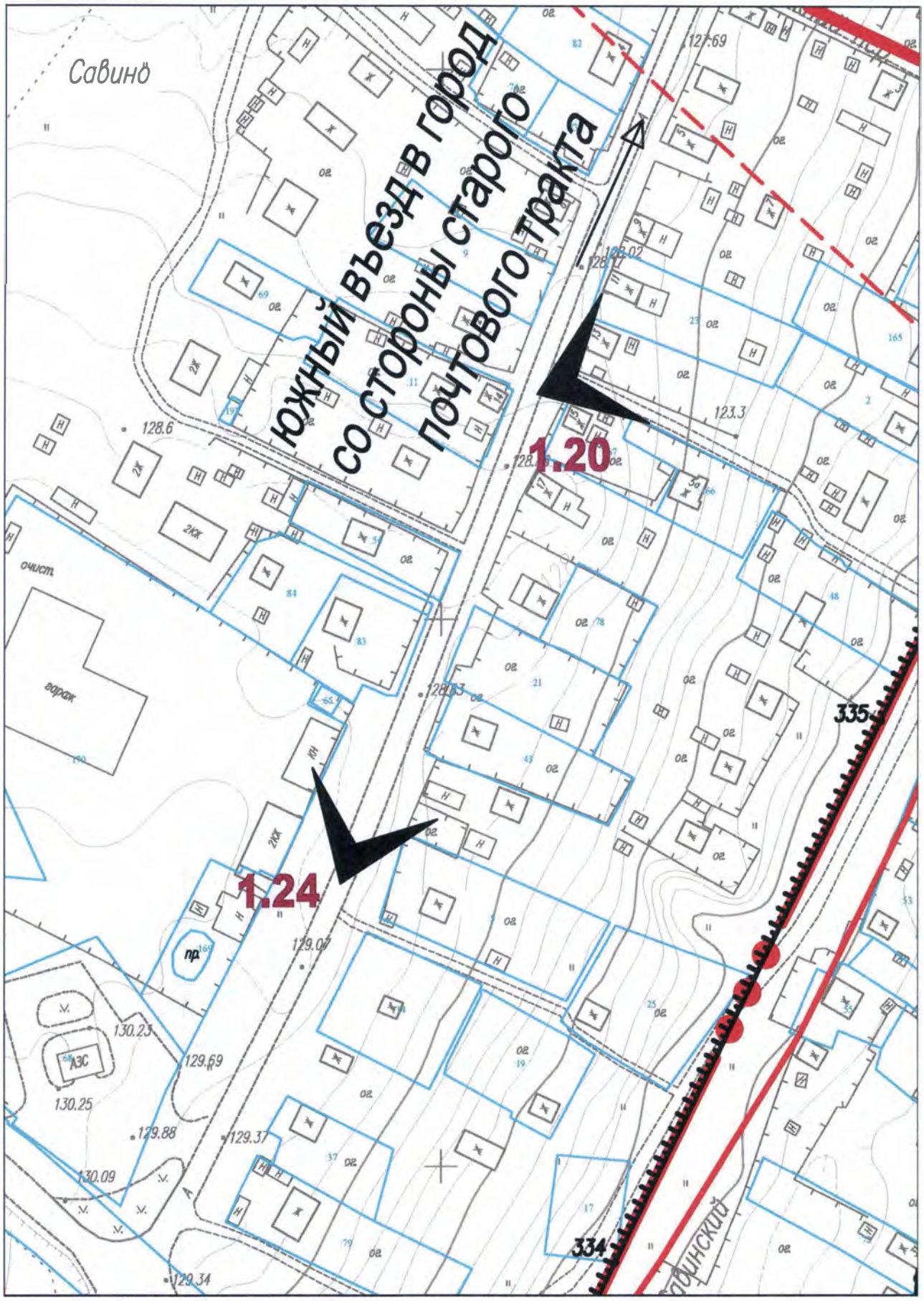

100 0 40 80 120 160 200,0 м

Масштаб 1:2000. Система высот Балтийская, система координат МСК-35 3 зона

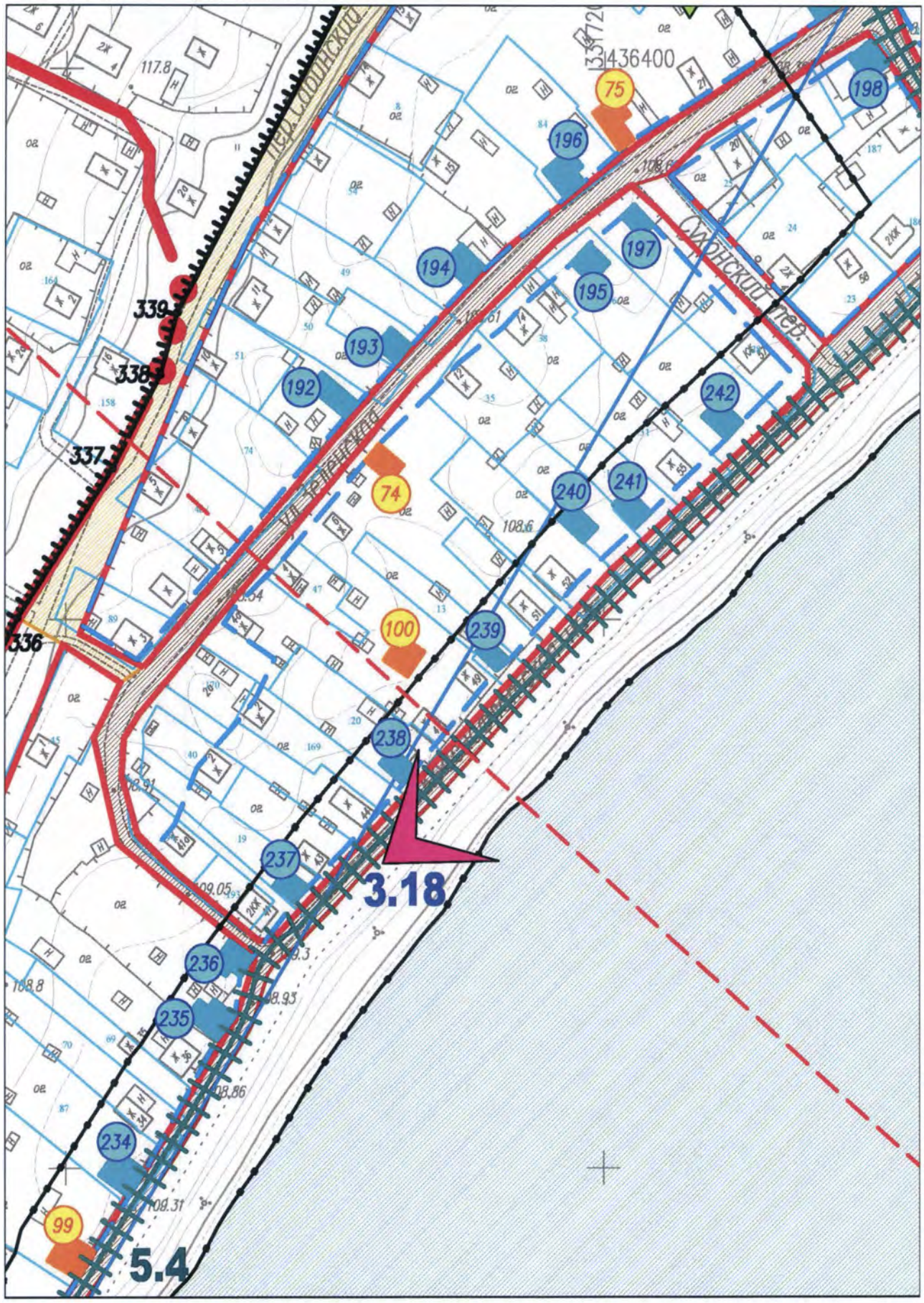

100 0 40 80 120 160 200,0 м

Масштаб 1:2000. Система высот Балтийская, система координат МСК-35 3 зона

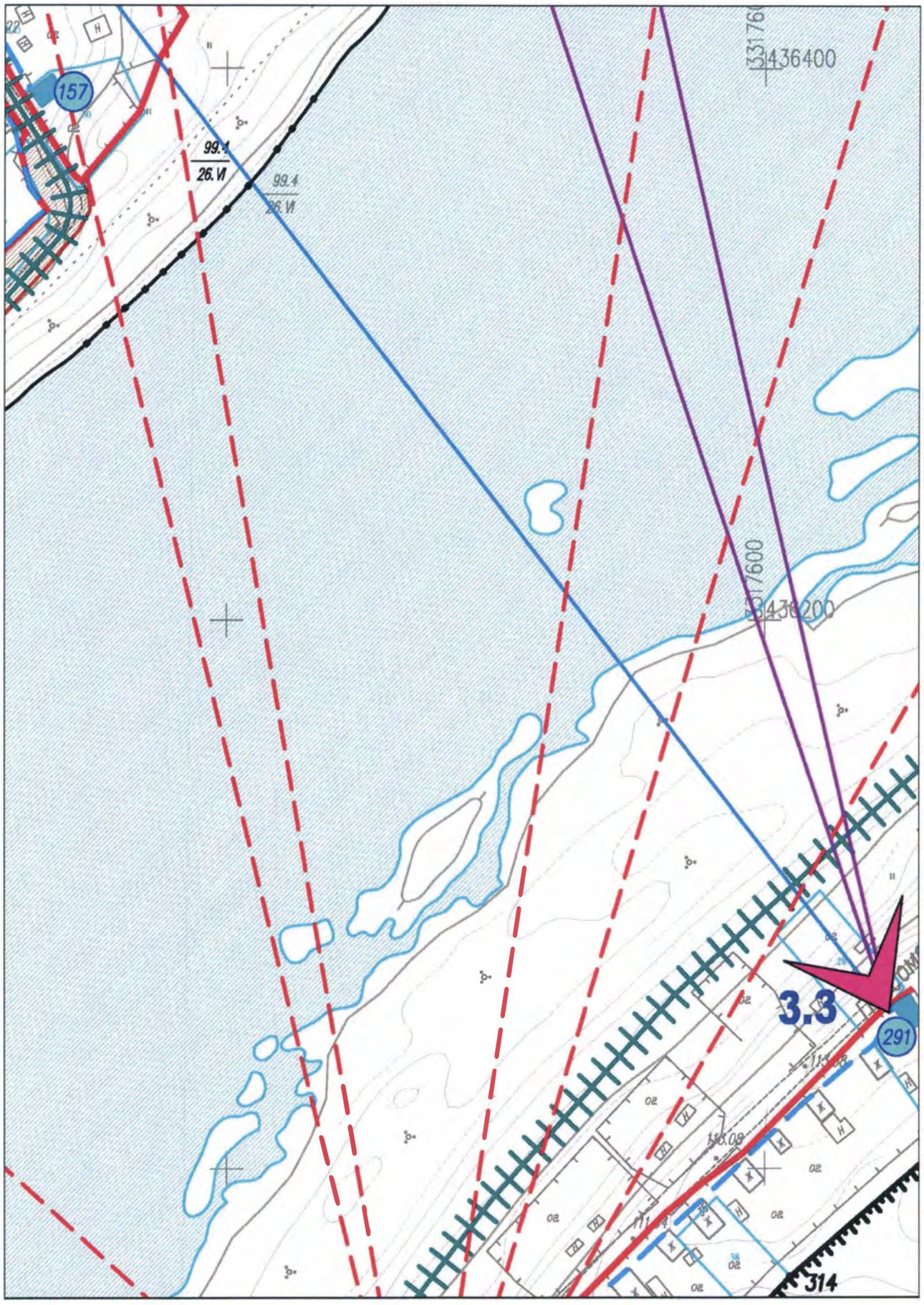

100 0 40 80 120 160 200,0 м

Масштаб 1:2000. Система высот Балтийская, система координат МСК-35 3 зона

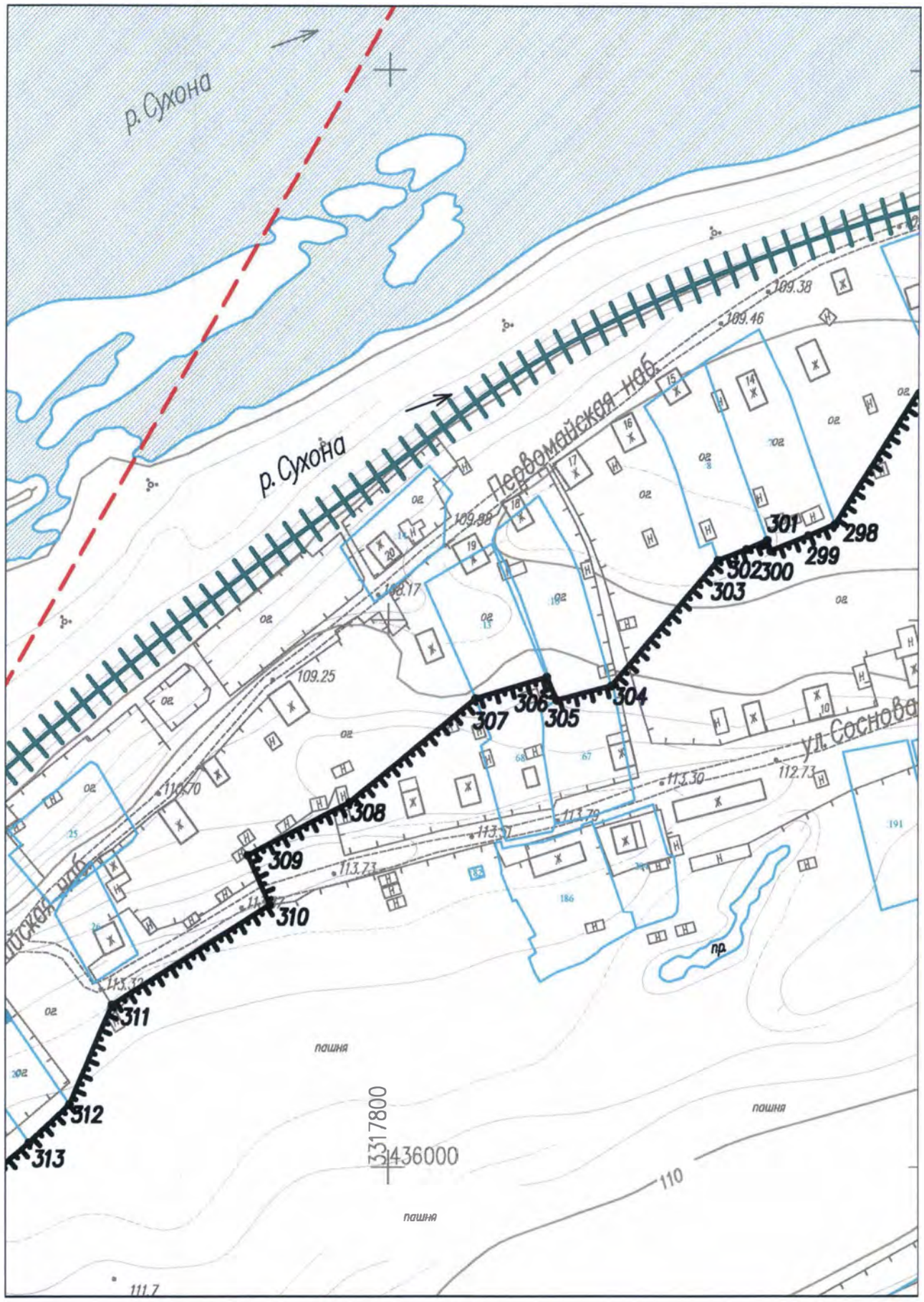

100 0 40 80 120 160 200,0 м

Масштаб 1:2000. Система высот Балтийская, система координат МСК-35 3 зона

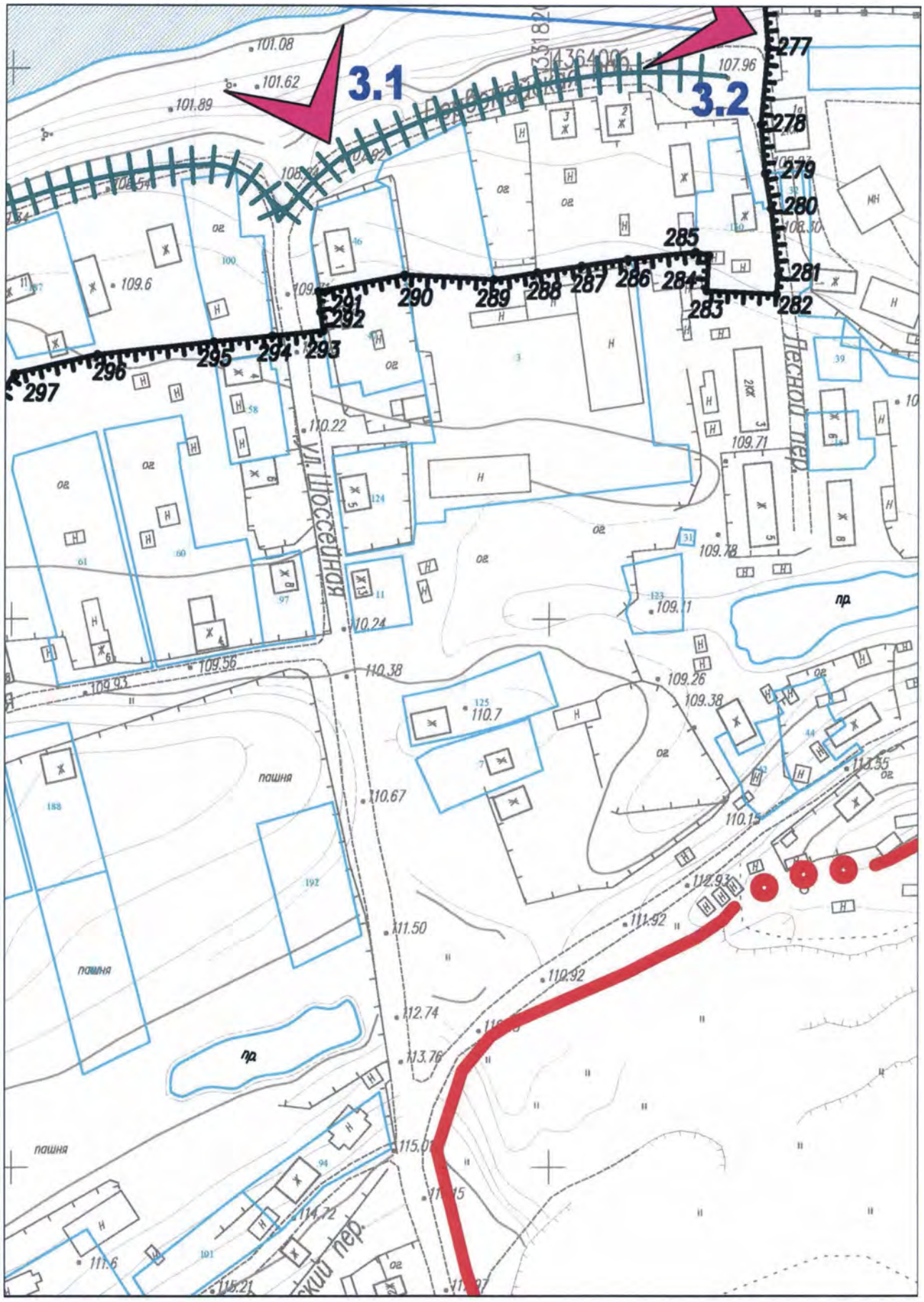

100 0 40 80 120 160 200,0 м

Масштаб 1:2000. Система высот Балтийская, система координат МСК-35 3 зона

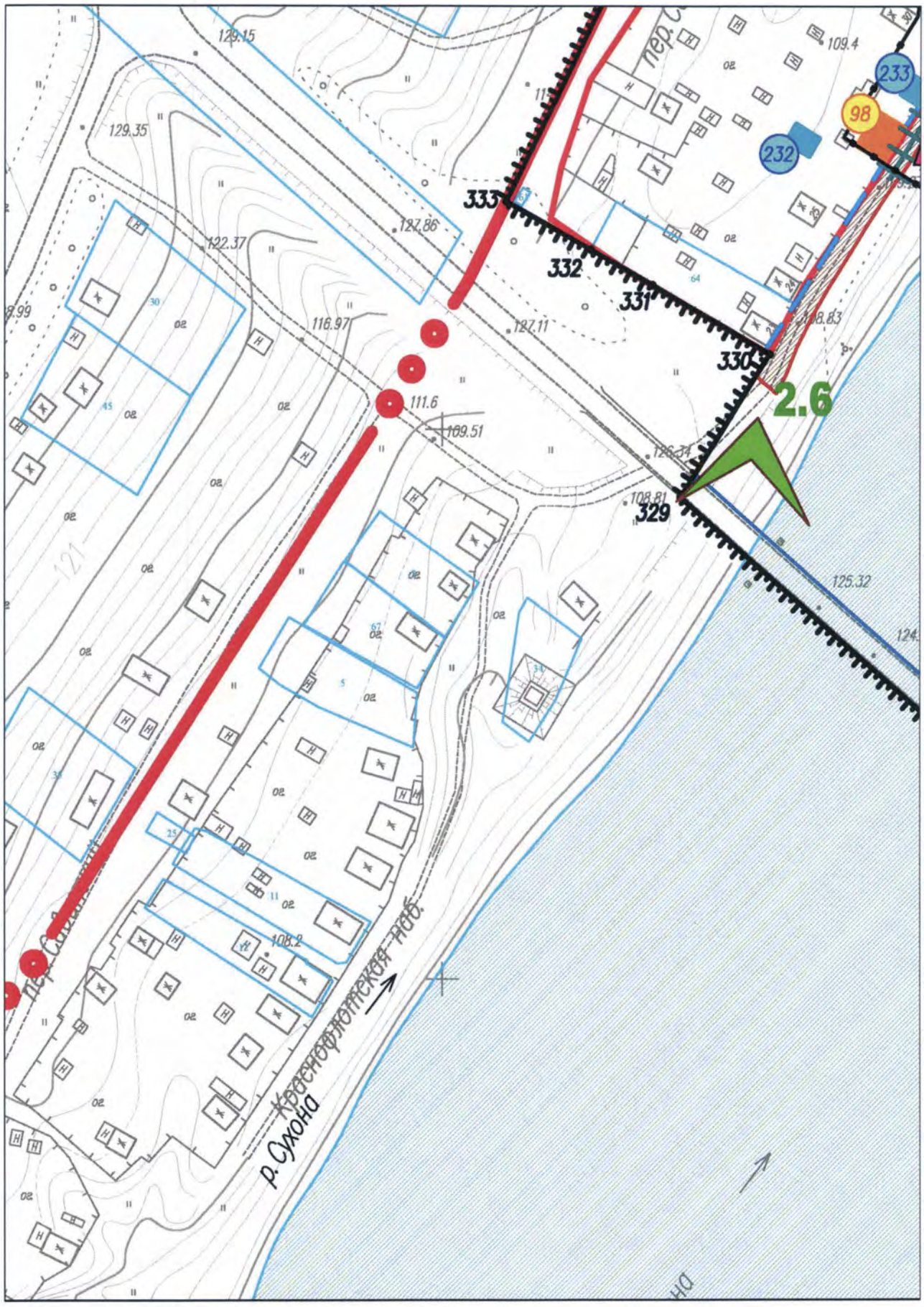

100 0 40 80 120 160 200,0 м

Лист 56 из 59

Масштаб 1:2000. Система высот Балтийская, система координат МСК-35 3 зона

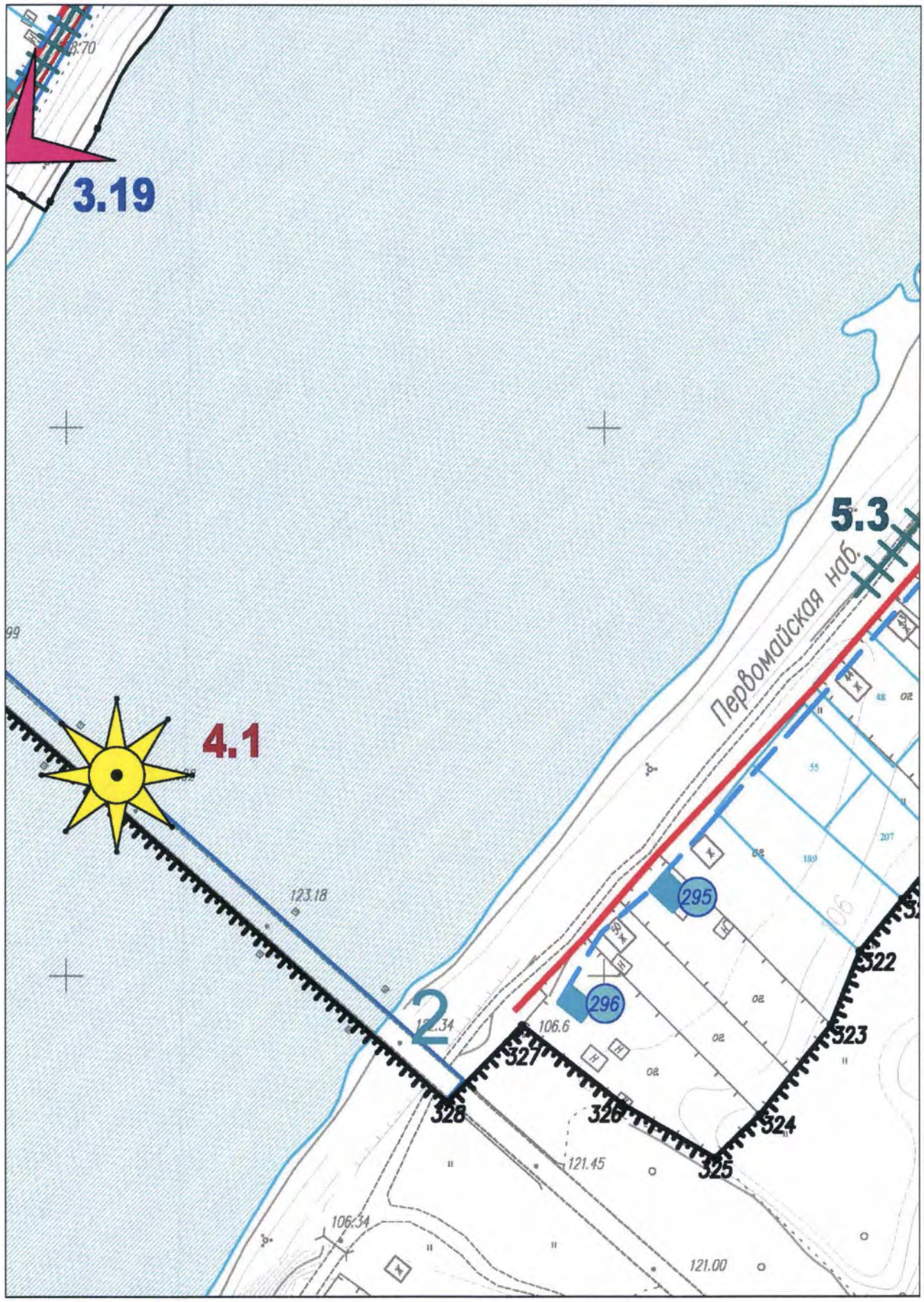

100 0 40 80 120 160 200,0 м

Масштаб 1:2000. Система высот Балтийская, система координат МСК-35 3 зона

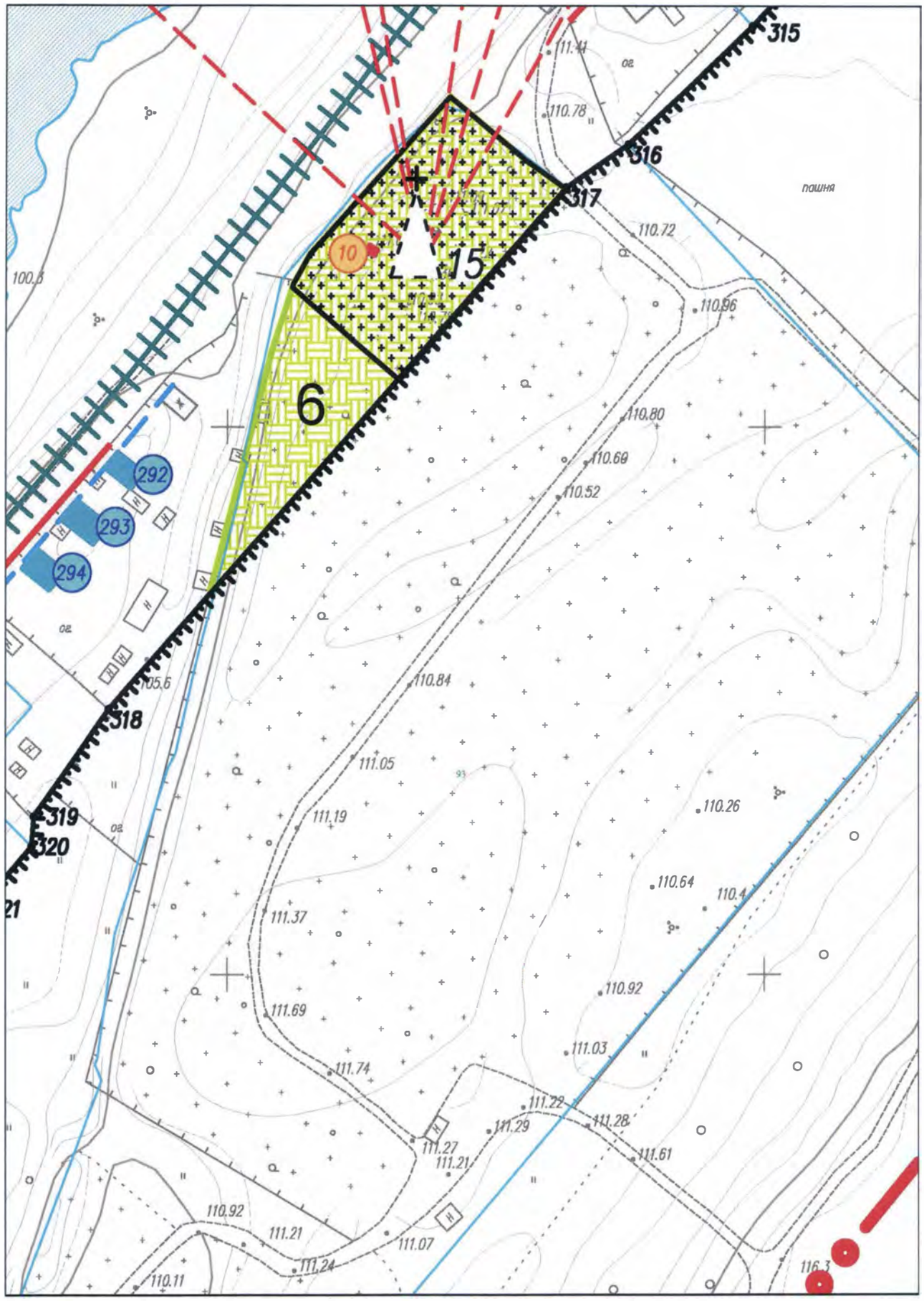

100 0 40 80 120 160 200,0 м

Лист 58 из 59

Масштаб 1:2000. Система высот Балтийская, система координат МСК-35 3 зона

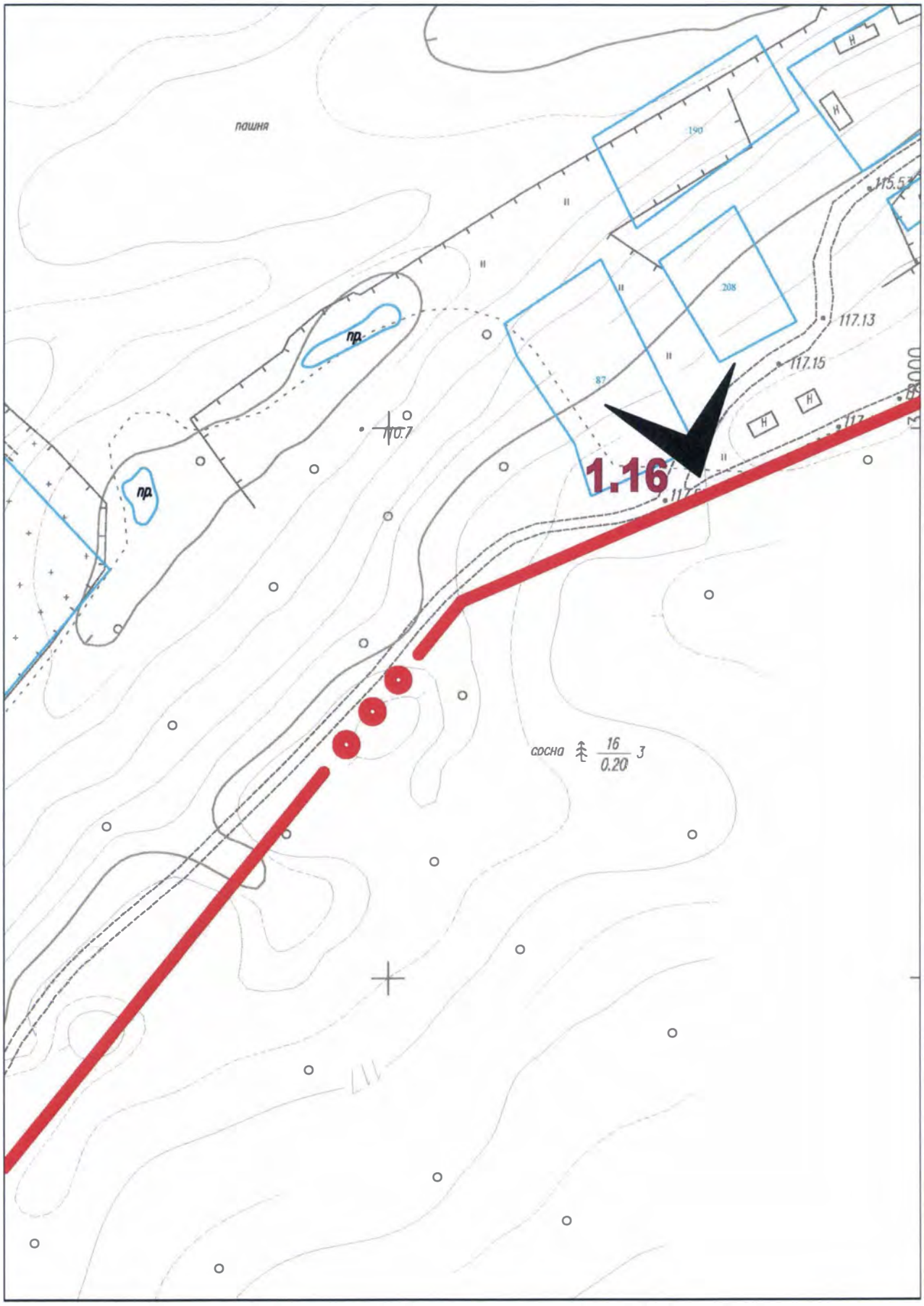

100 0 40 80 120 160 200,0 м

Масштаб 1:2000. Система высот Балтийская, система координат МСК-35 3 зона