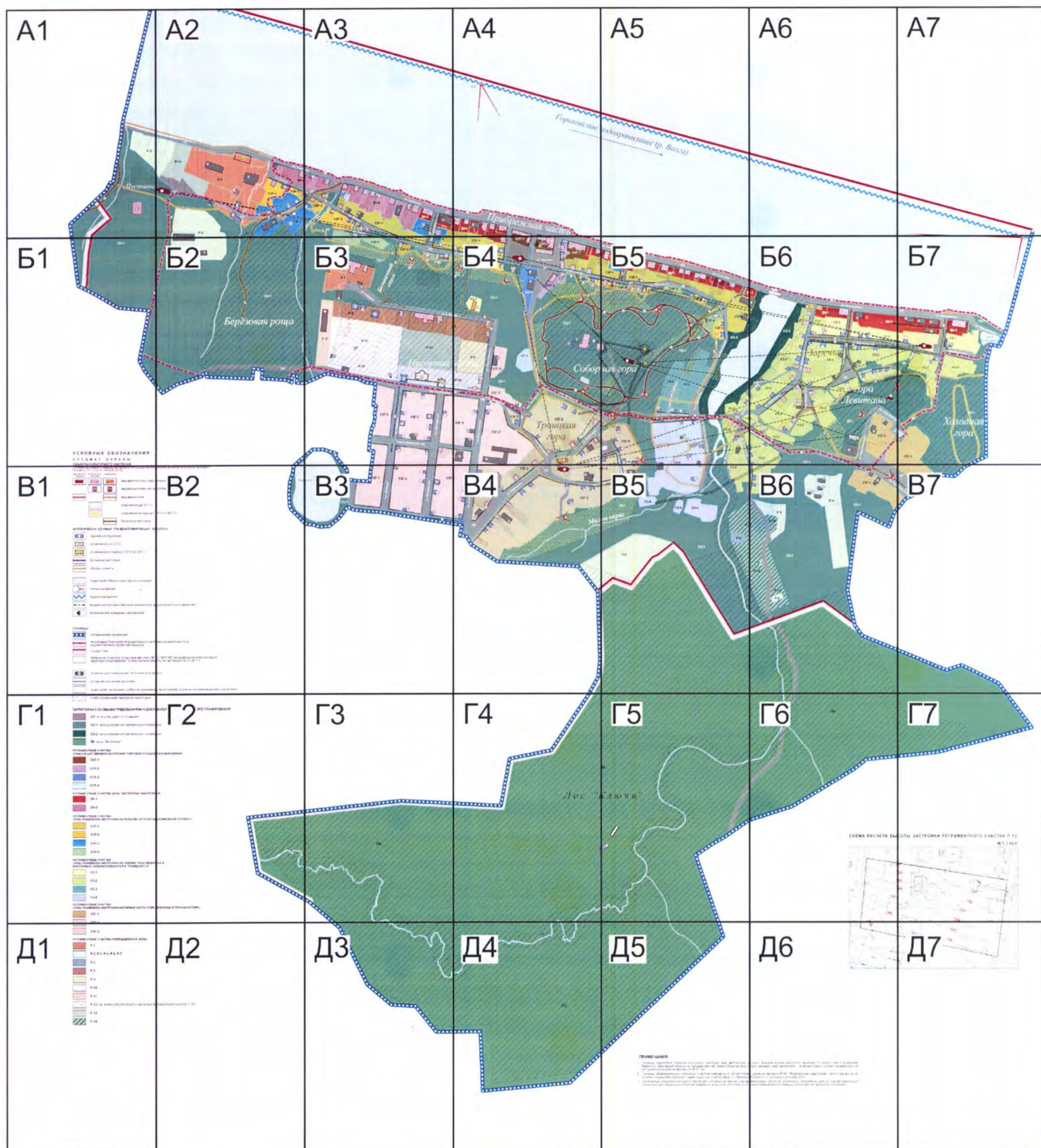
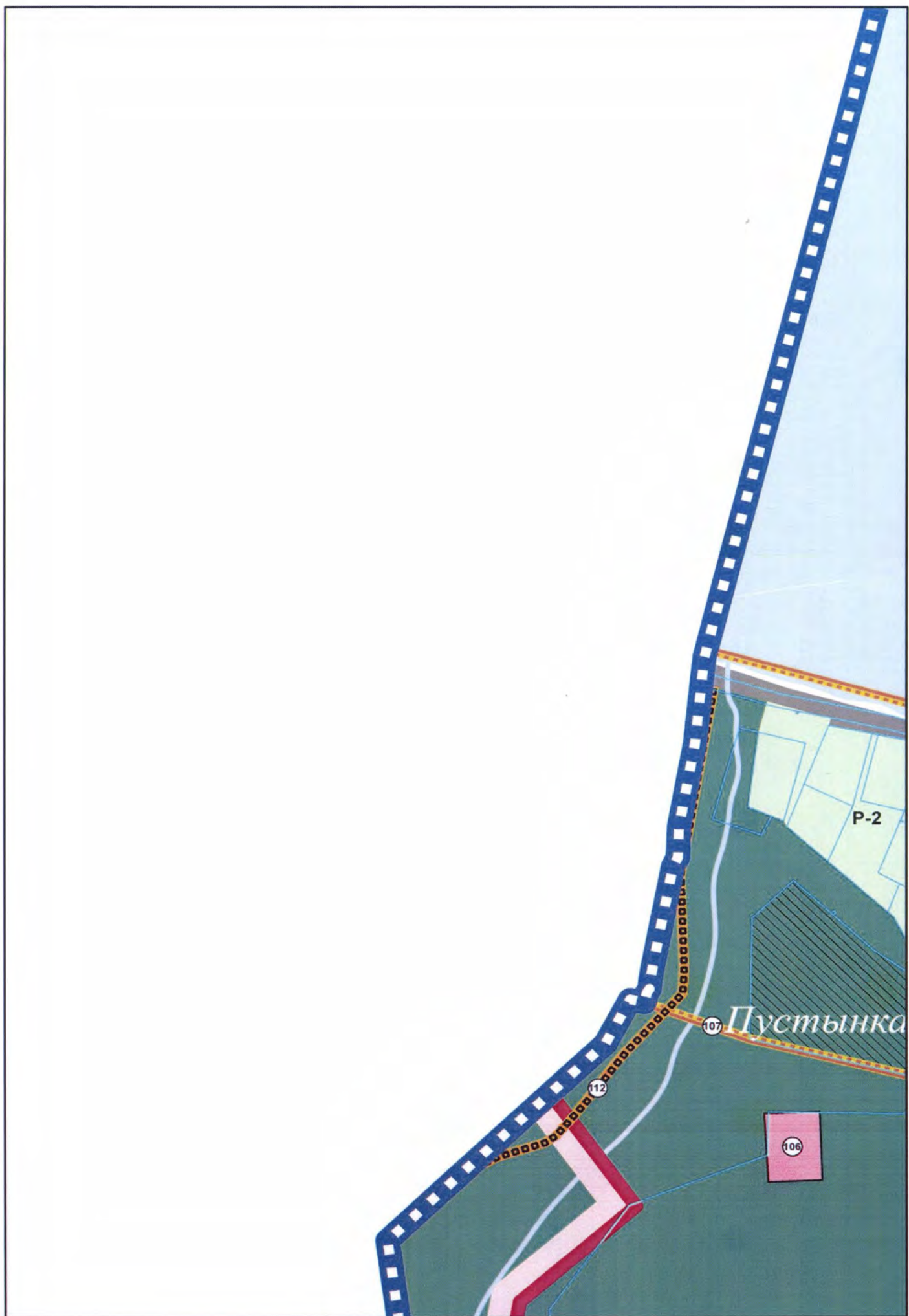


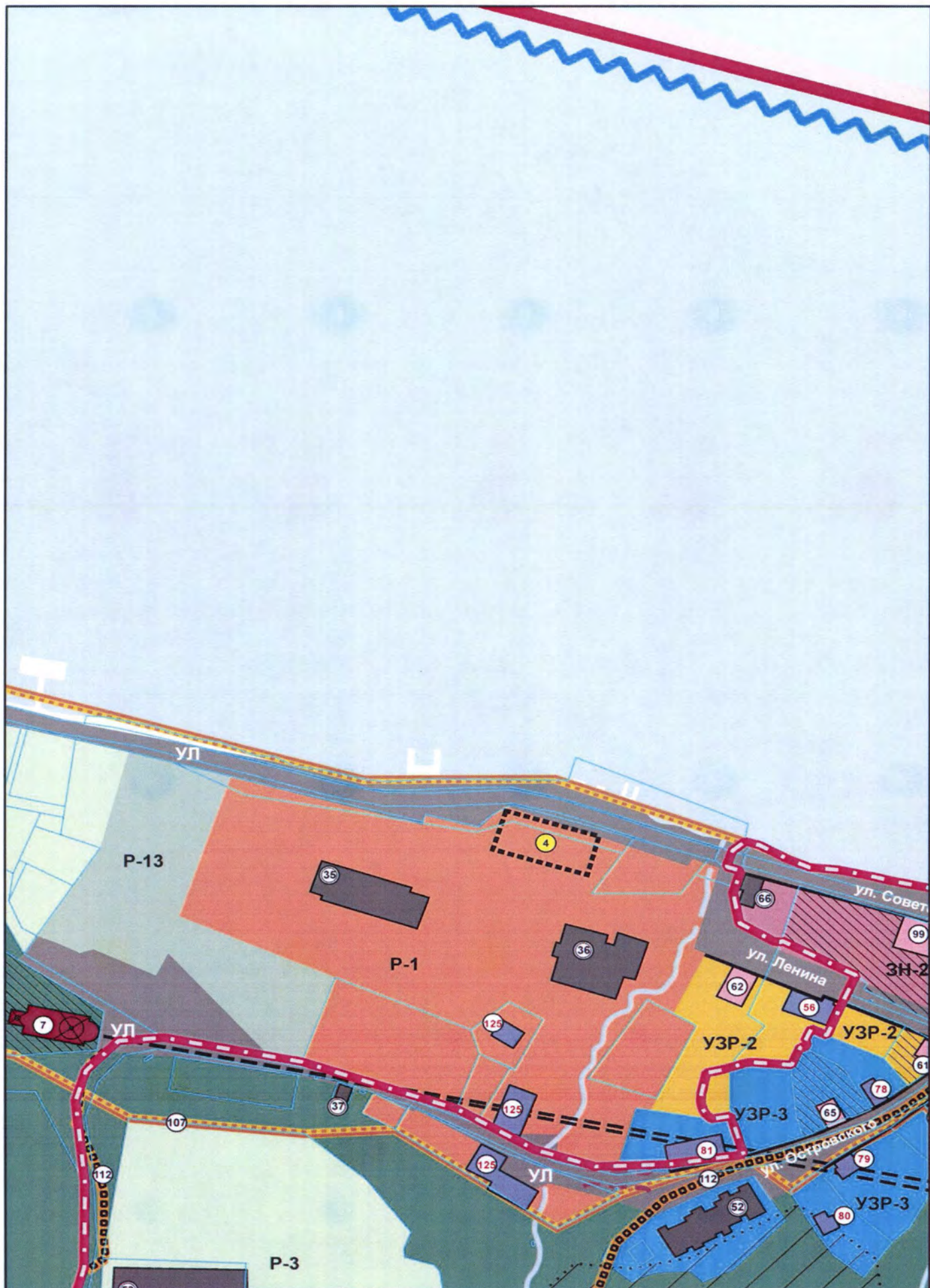
УТВЕРЖДЕНО  
Приказом Министерства культуры  
Российской Федерации  
от «14» декабря 2018 г.  
№ 2221

Графическое описание требований к градостроительным регламентам в границах  
исторического поселения федерального значения город Плес Ивановской области















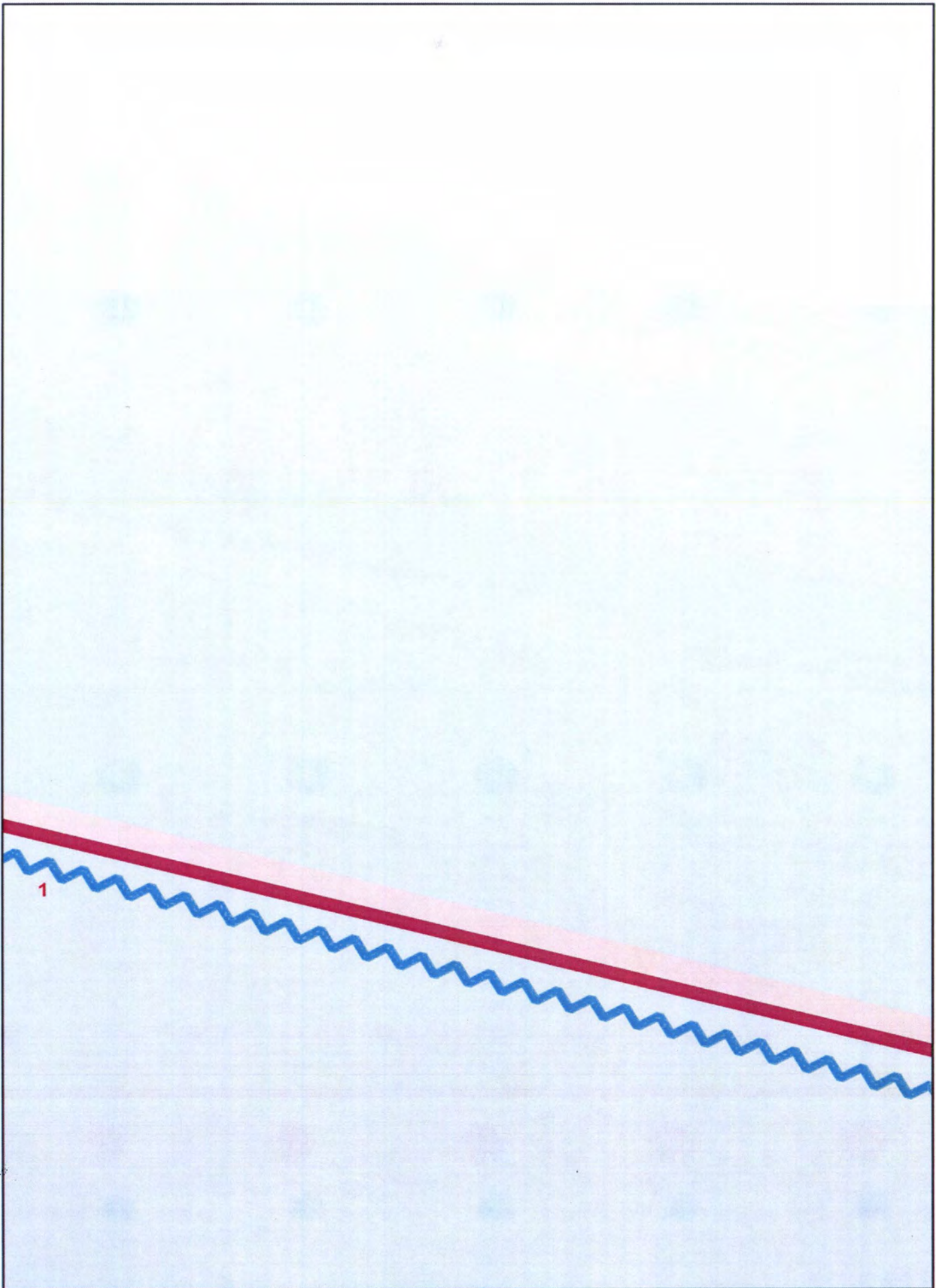








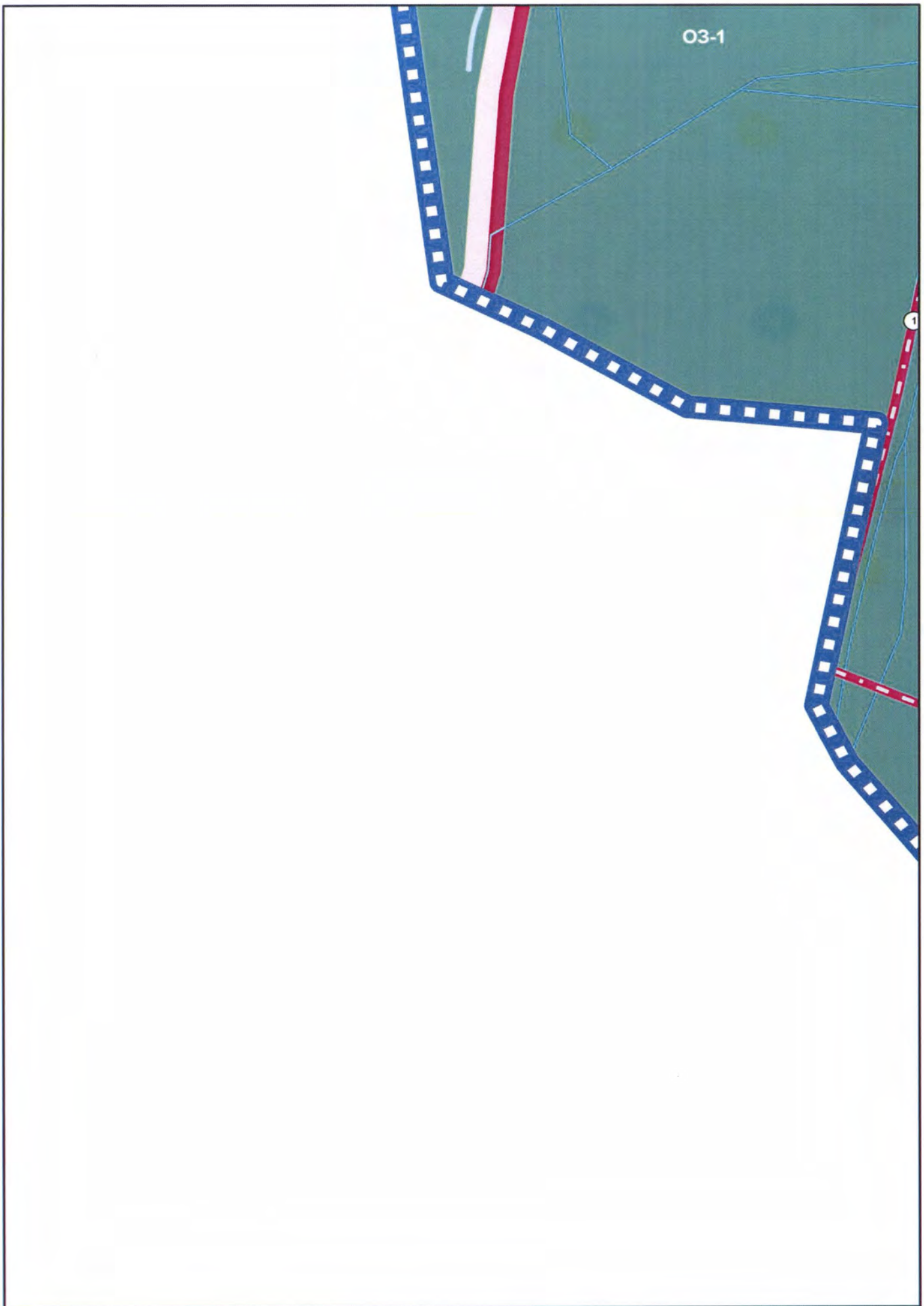








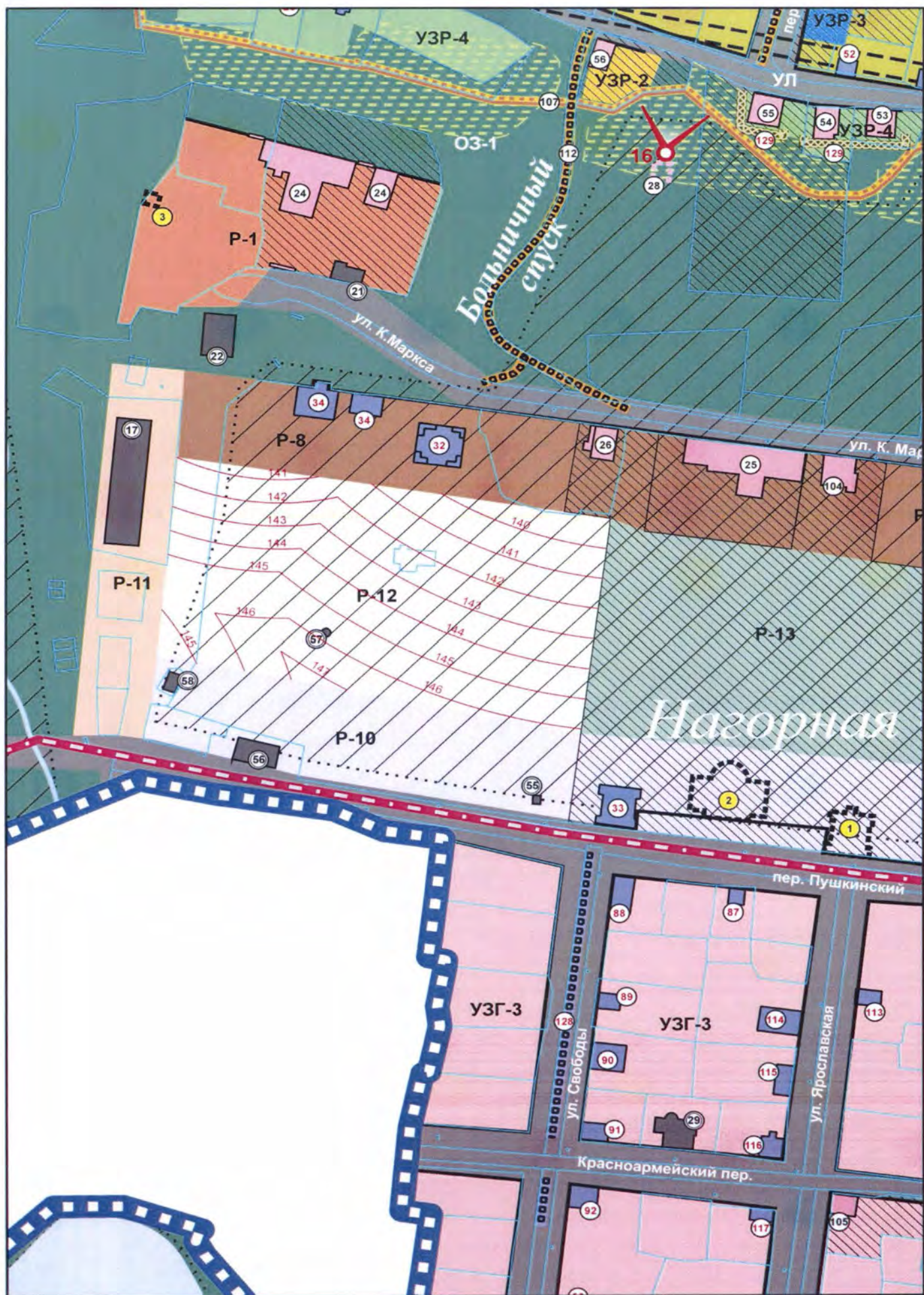








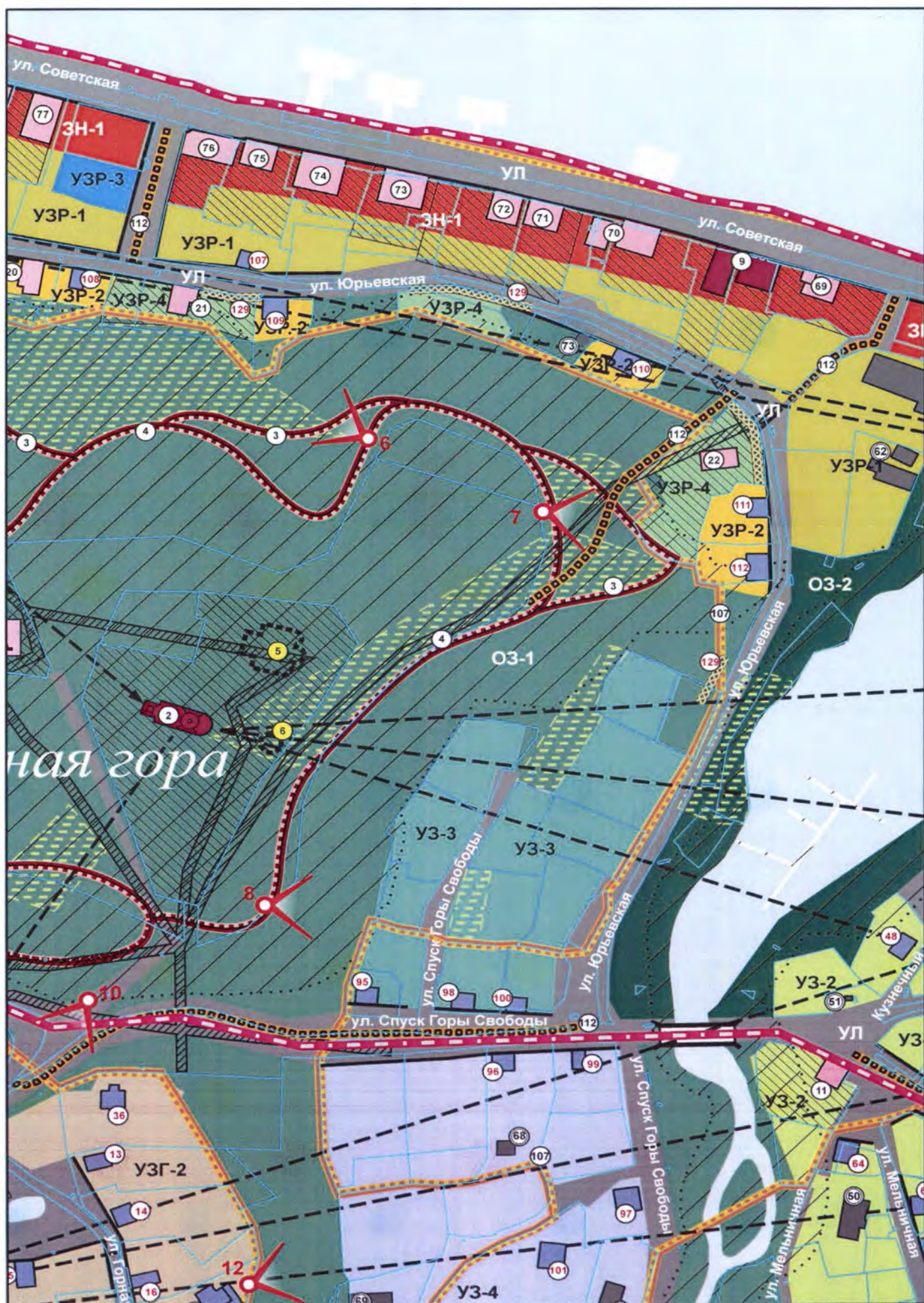




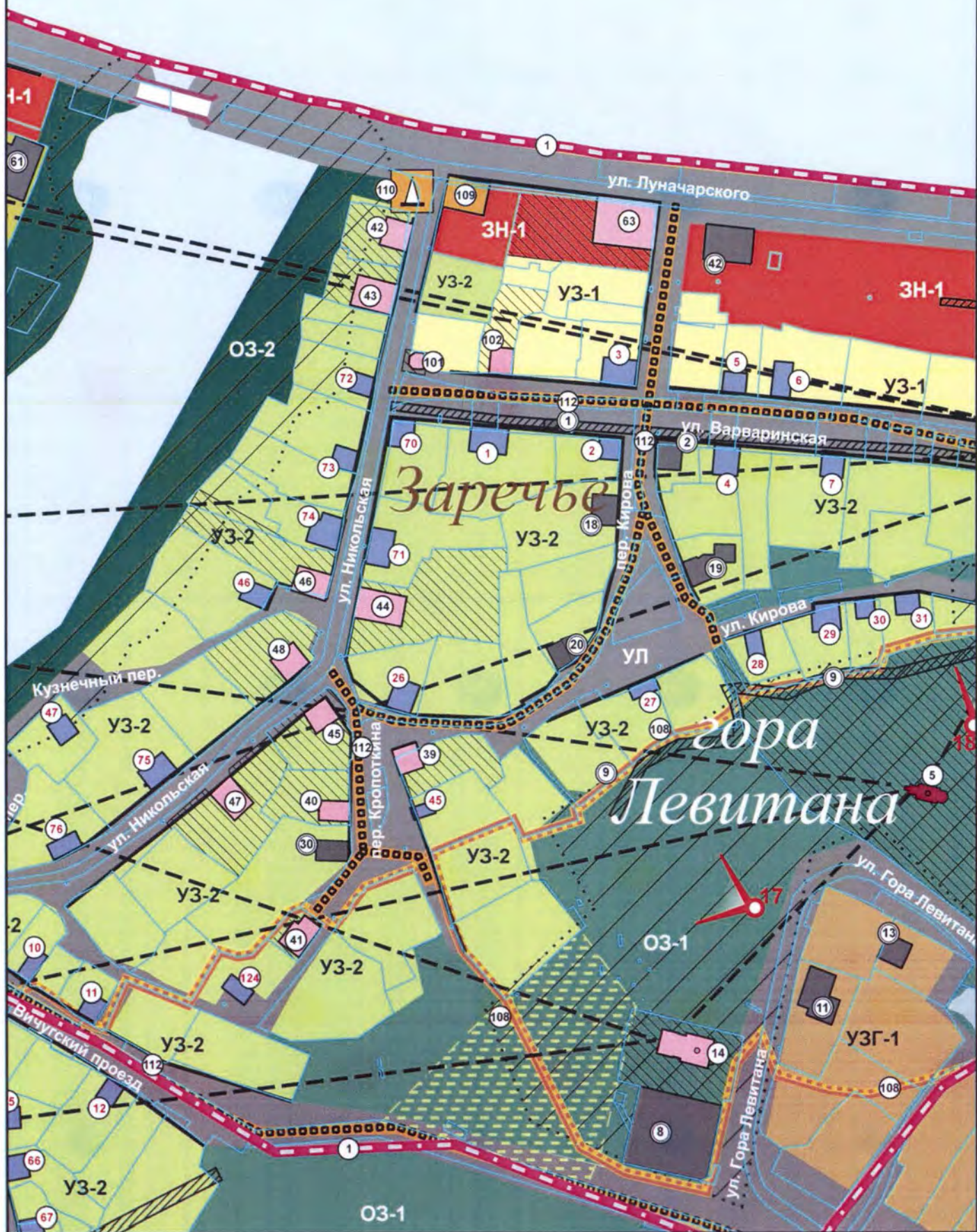




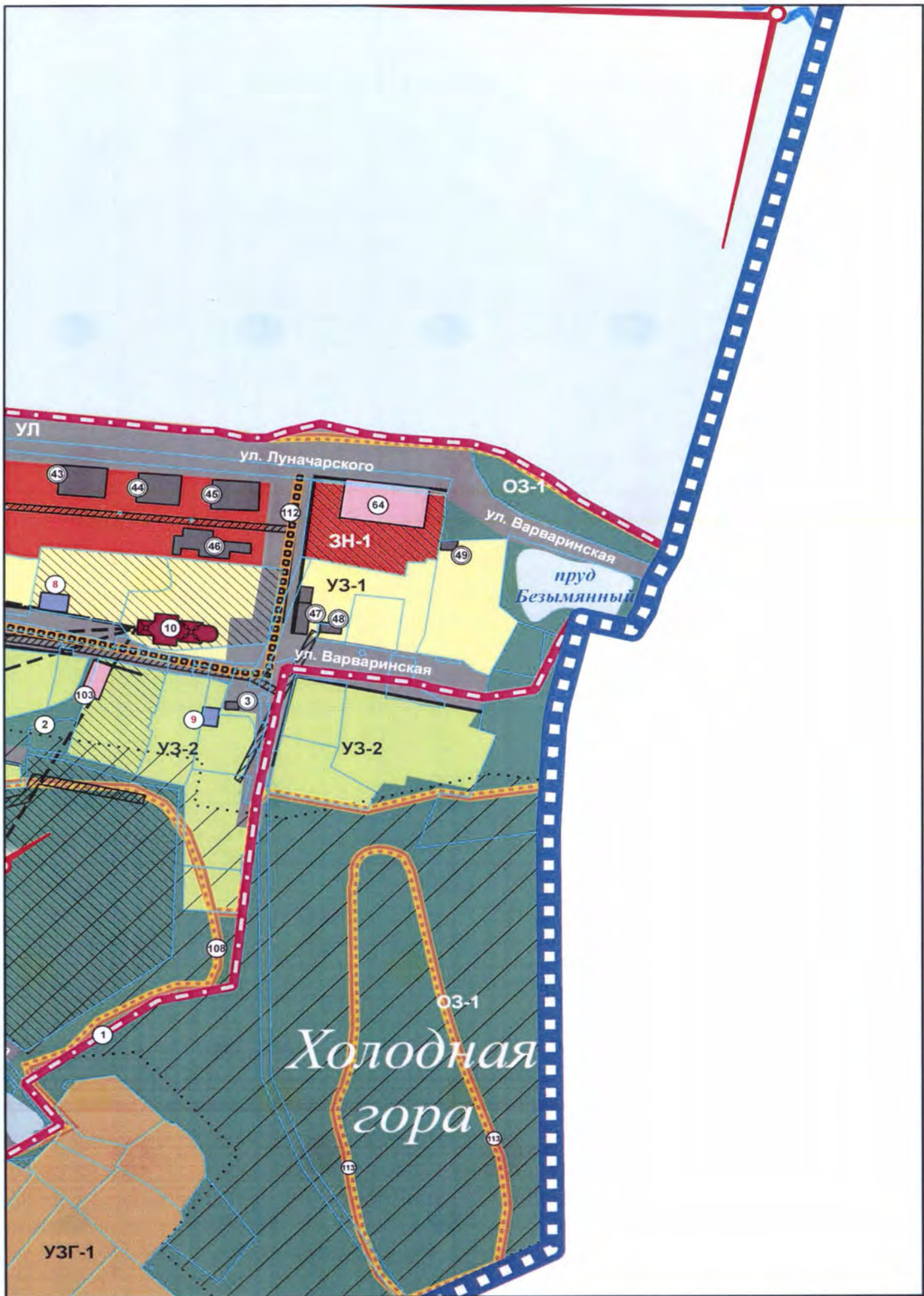












(По перечню комитета Ивановской области по государственной  
Письмо от 10.10.2017 г. №3355-01-13)

федерального значения	регионального значения	выявленные	
			вид архитектура и вид и
			вид монументальное ис
			вид археология
			утраченные до 2013 г.
			утраченные в период с 2013 по 2017 г.
			булыжные мостовые

#### ИСТОРИЧЕСКИ ЦЕННЫЕ ГРАДОФОРМИРУЮЩИЕ ОБЪЕКТЫ

	здания и сооружения
	утраченные до 2013 г.
	утраченные в период с 2013 по 2017 г.
	булыжные мостовые
	обрубы, люнеты
	территория объекта культурного наследия
	точка восприятия
	трасса восприятия
	визуально-пространственные взаимосвязи групп объектов
	исторические въездные направления

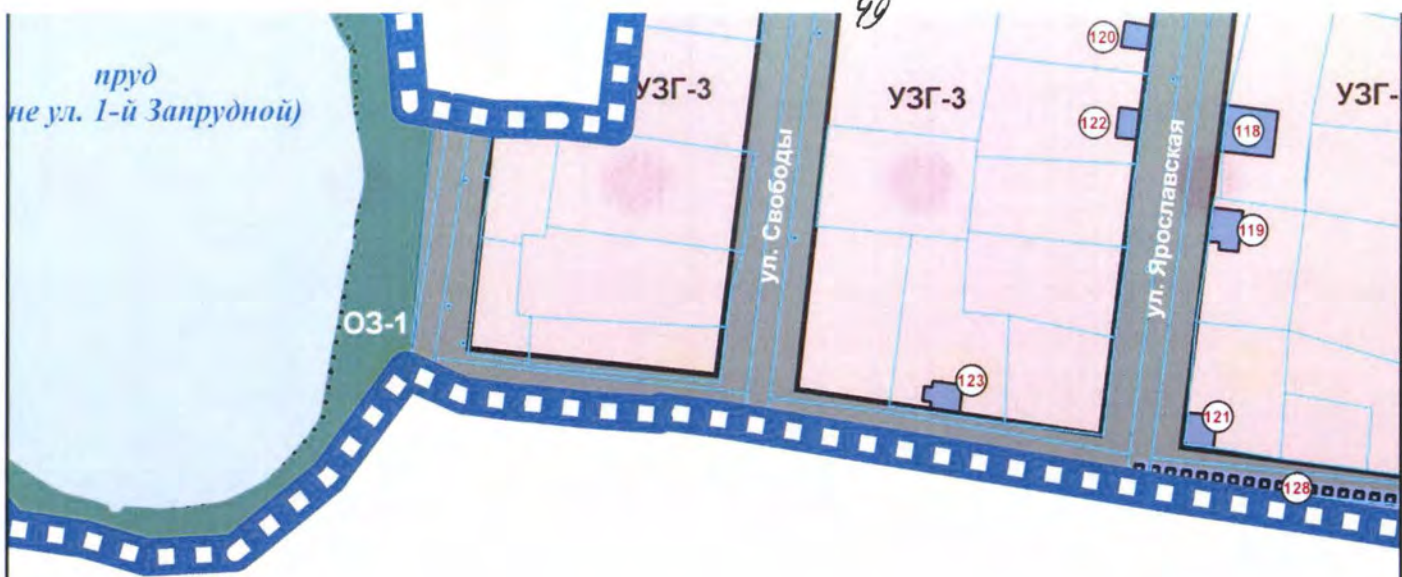
#### ГРАНИЦЫ

	исторического поселения
	территории Плесского государственного историко-художественного музея-заповедника
	города Плещ
	земельных участков по данным филиала ФГБУ "ИГКА" по Ивановской области
	объекты, диссонирующие с исторической средой
	исторические линии застройки
	территории, на которых требуется проведение работ





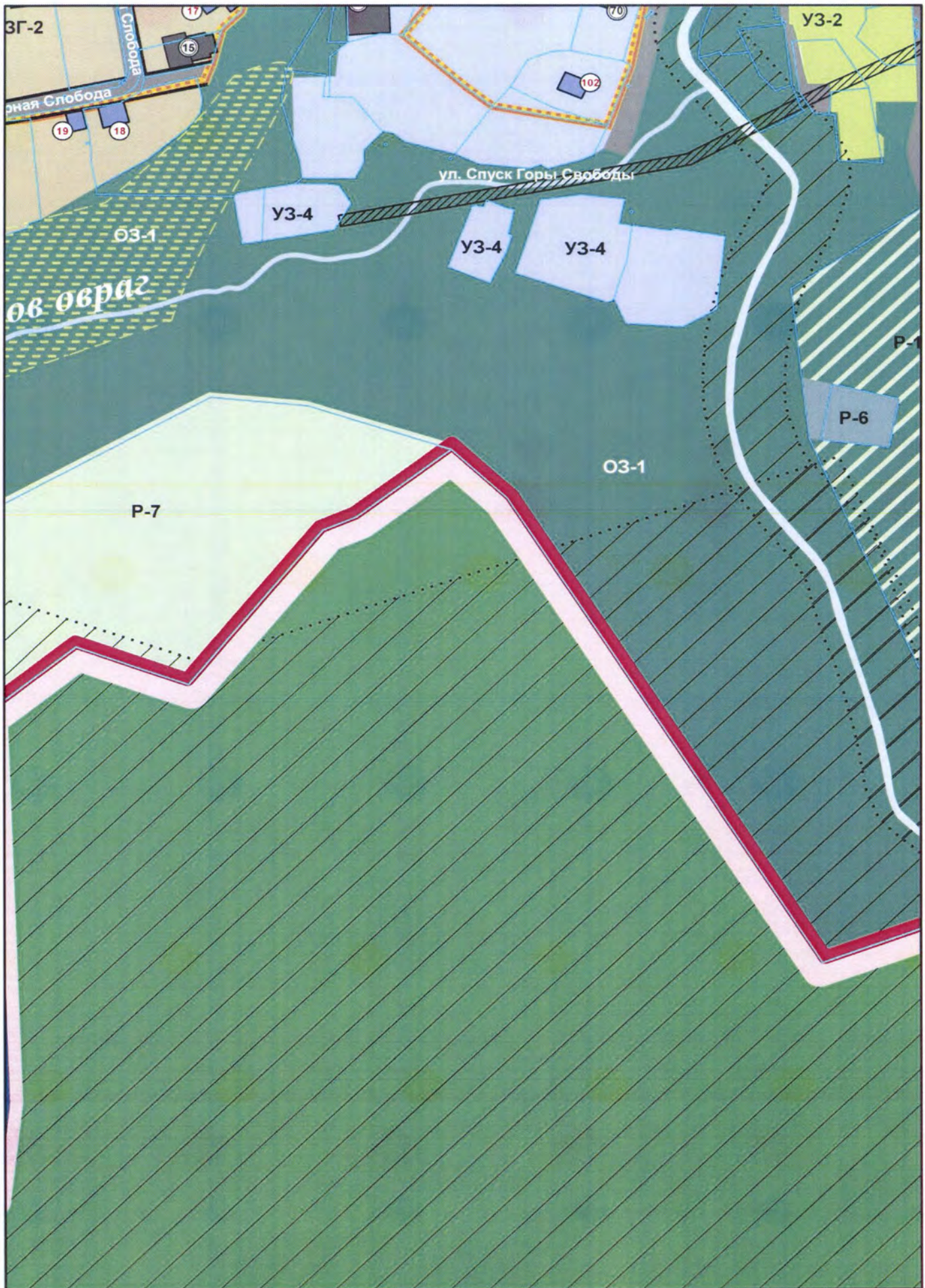




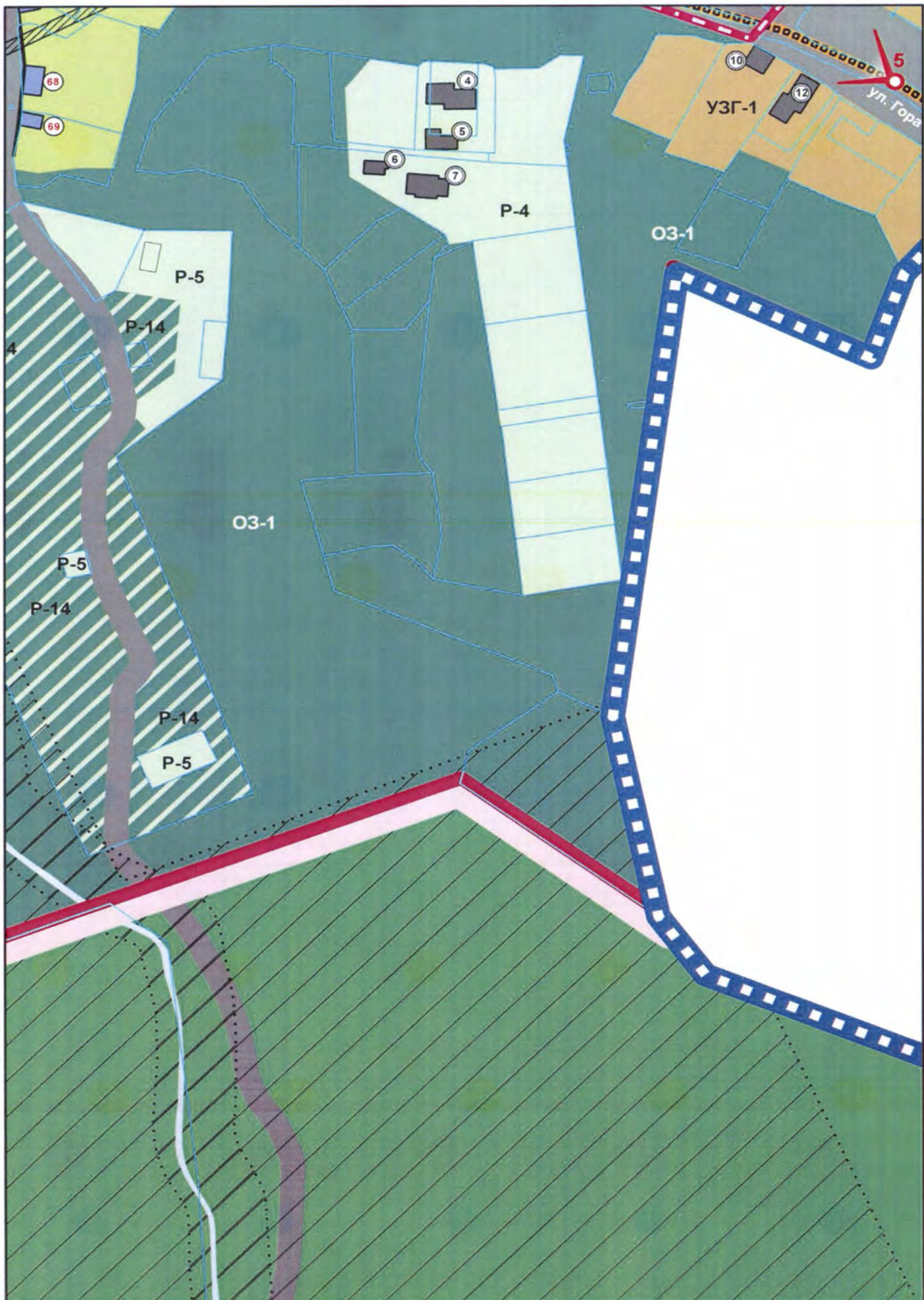


































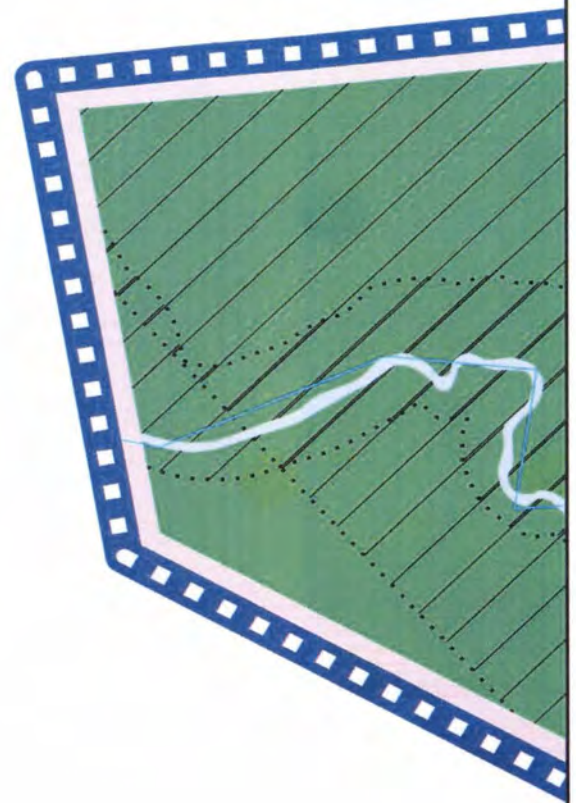




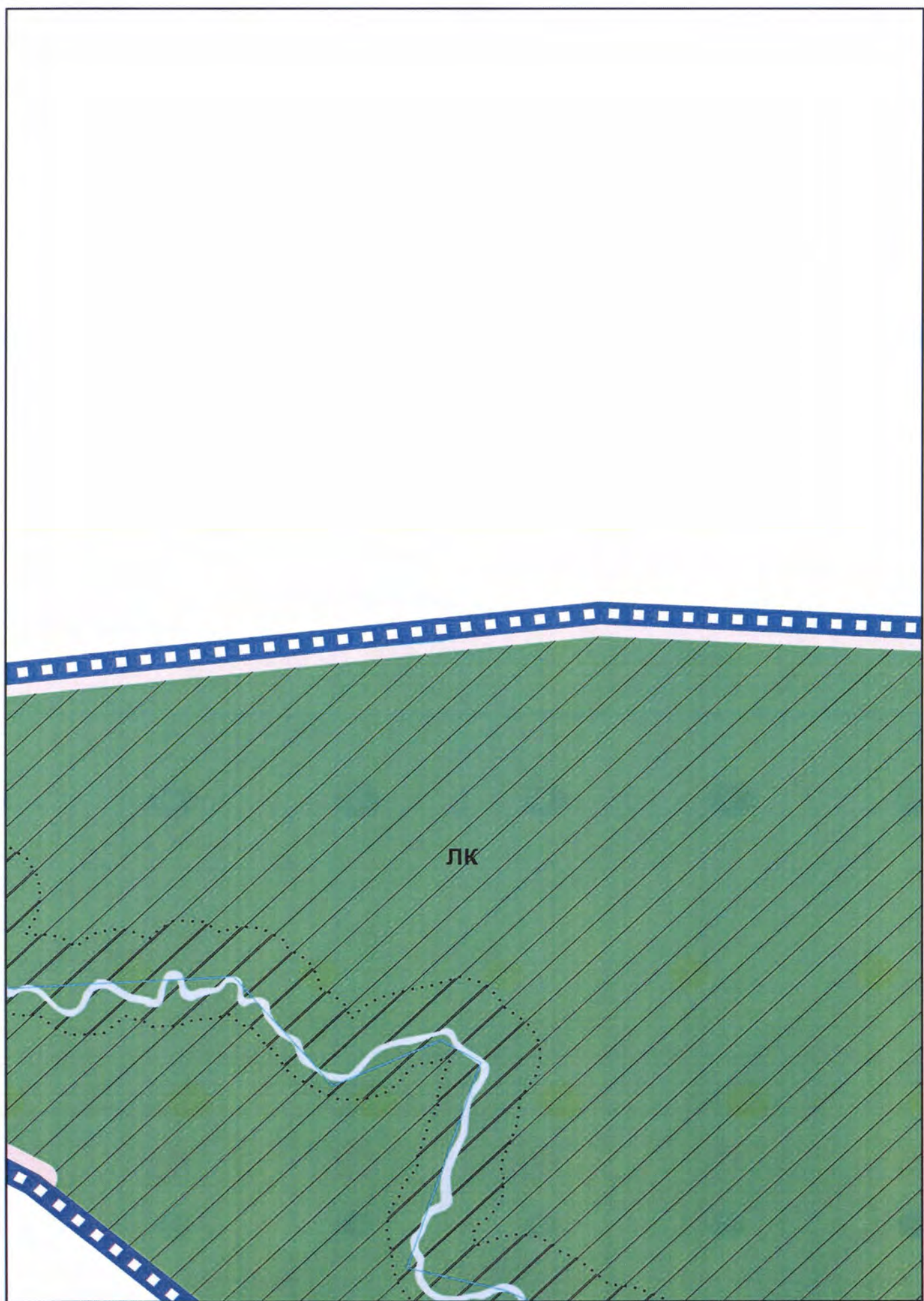


	особо охраняемая природная территория
<b>ТЕРРИТОРИИ С ОСОБЫМИ ТРЕБОВАНИЯМИ К ДОКУМЕНТАЦИИ</b>	
	УЛ зона улиц, дорог и площадей
	ОЗ-1 зона сохранения озелененных террито
	ОЗ-2 зона сохранения озелененных террито
	ЛК зона "Лес Ключи"
<b>РЕГЛАМЕНТНЫЕ УЧАСТКИ ЗОНЫ ОБЩЕСТВЕННОЙ ЗАСТРОЙКИ ТОРГОВОЙ ПЛОЩАДИ</b>	
	ОЗТ-1
	ОЗТ-2
	ОЗТ-3
	ОЗТ-4
<b>РЕГЛАМЕНТНЫЕ УЧАСТКИ ЗОНЫ ЗАСТРОЙКИ НАБЕРЕЖНОЙ</b>	
	ЗН-1
	ЗН-2
<b>РЕГЛАМЕНТНЫЕ УЧАСТКИ ЗОНЫ УСАДЕБНОЙ ЗАСТРОЙКИ НА РЕЛЬЕФЕ ВТОРОЙ НАДПЛАТОУ</b>	
	УЗР-1
	УЗР-2
	УЗР-3
	УЗР-4
<b>РЕГЛАМЕНТНЫЕ УЧАСТКИ ЗОНЫ УСАДЕБНОЙ ЗАСТРОЙКИ НА СКЛОНЕ ГОРЫ ЛЕВИТА ВОСТОЧНЫХ СКЛОНАХ СОБОРНОЙ И ТРОИЦКОЙ ГОР</b>	
	УЗ-1
	УЗ-2
	УЗ-3
	УЗ-4
<b>РЕГЛАМЕНТНЫЕ УЧАСТКИ ЗОНЫ УСАДЕБНОЙ ЗАСТРОЙКИ НАГОРНОЙ ЧАСТИ (ГОРА)</b>	
	УЗГ-1
	УЗГ-2








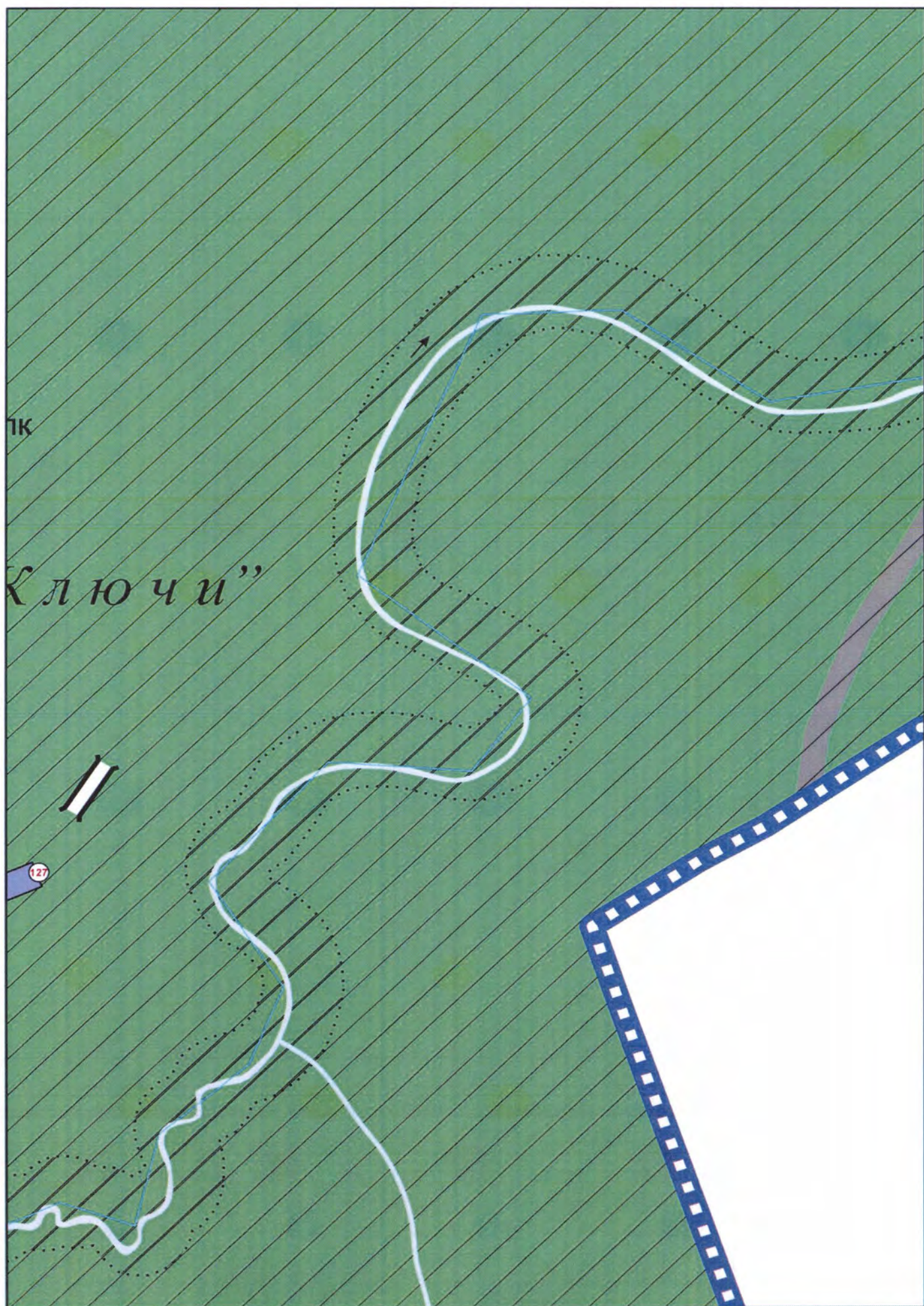




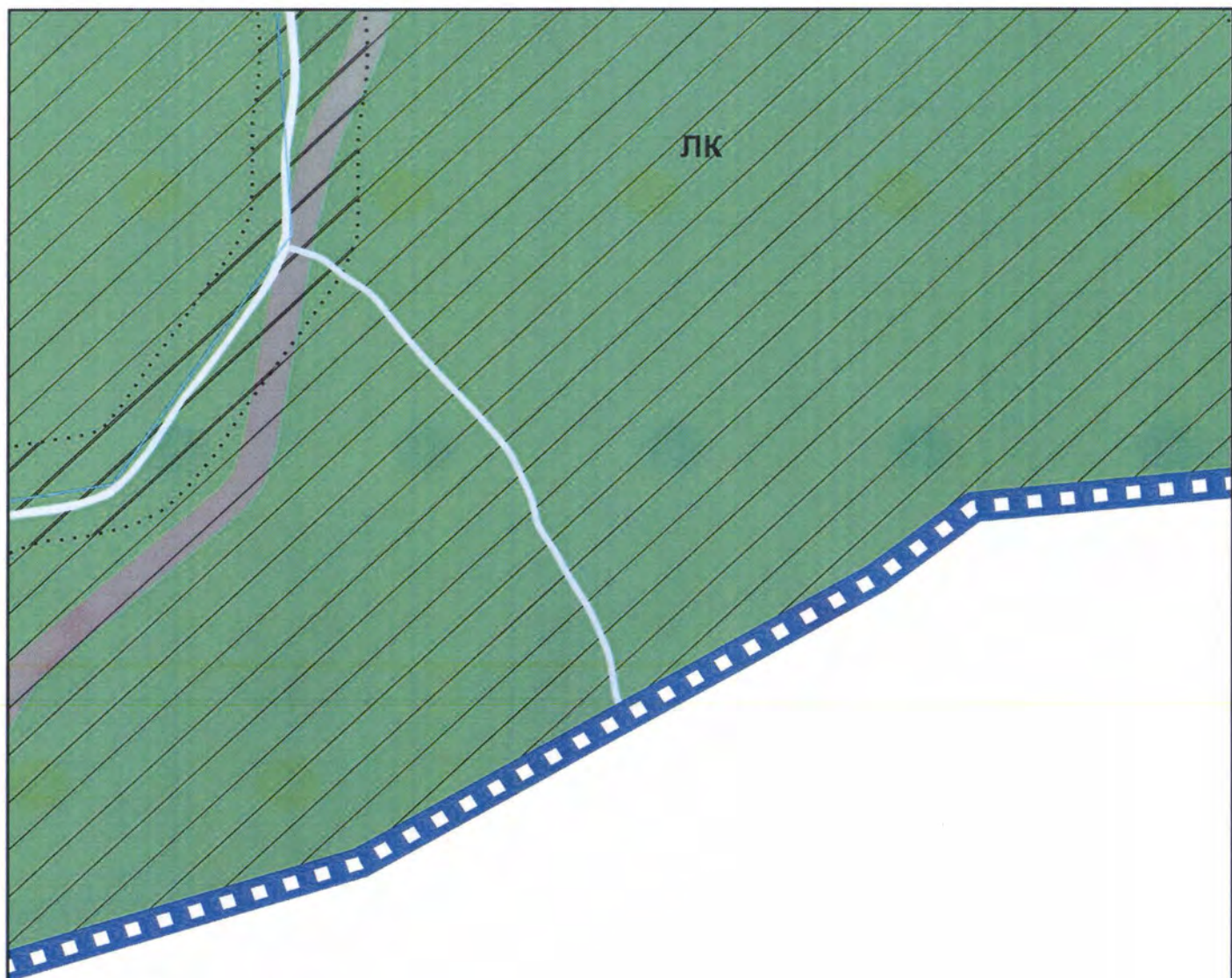


Лес "А"

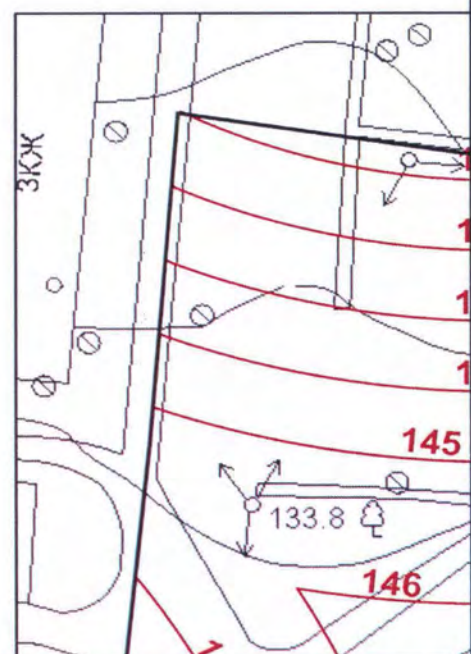









# СХЕМА РАСЧЁТА ВЫ

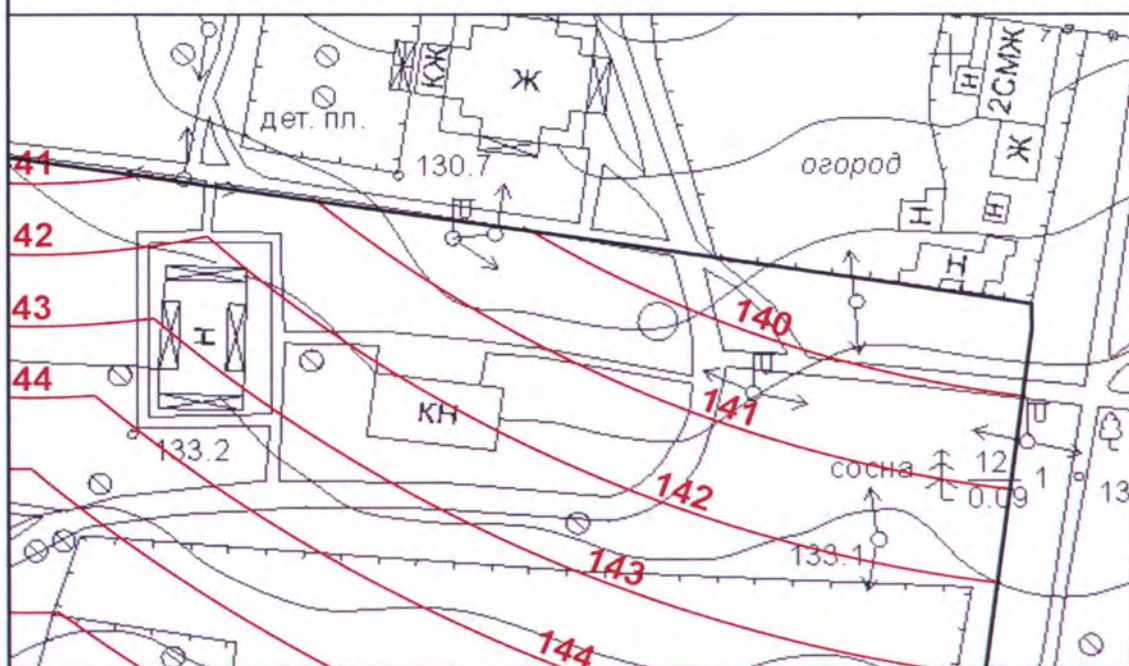


















# СОТЫ ЗАСТРОЙКИ РЕГЛАМЕНТНОГО УЧАСТКА Р-12

М 1:1 000



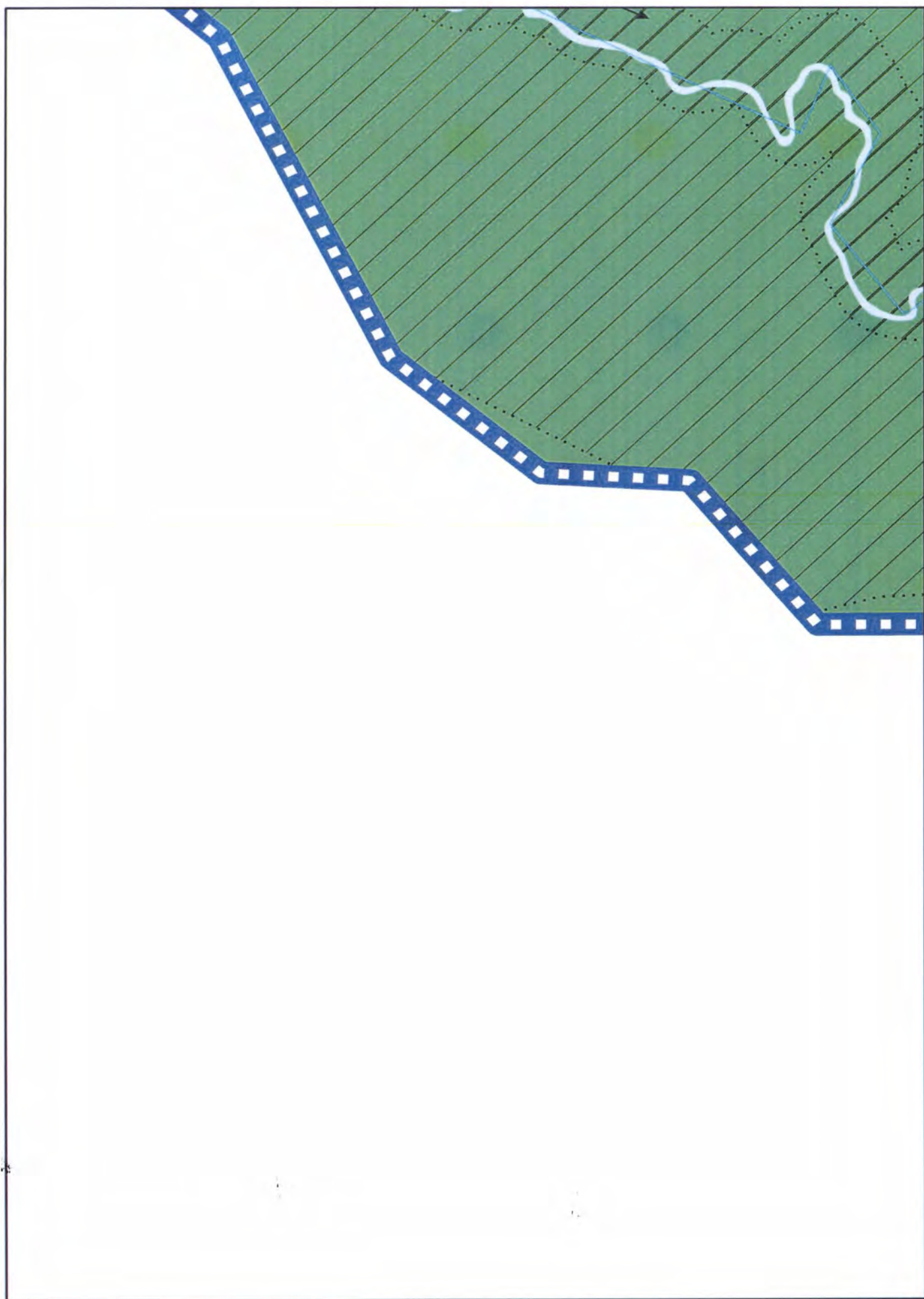


	
	УЗГ-3
РЕГЛАМЕНТНЫЕ УЧАСТКИ РЕКРЕАЦИОННОЙ ЗОНЫ	
	P-1
	P-2, P-3, P-4, P-5, P-7
	P-6
	P-8
	P-9
	P-10
	P-11
	P-12 (см. схему расчёта высоты застройки ре
	P-13
	P-14

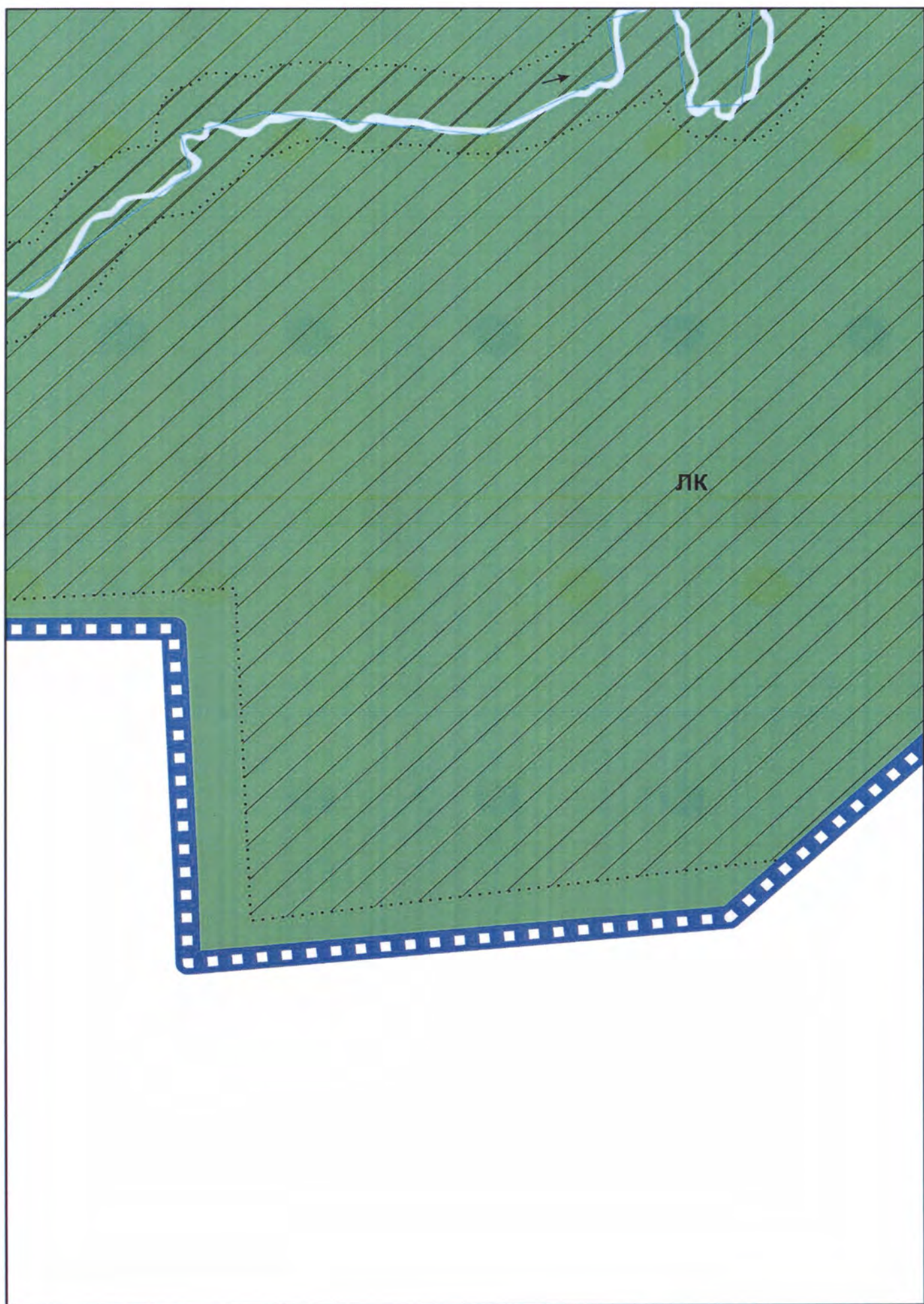


гламентного участка Р-12)






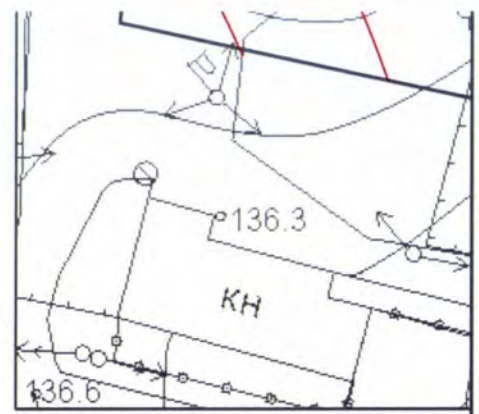












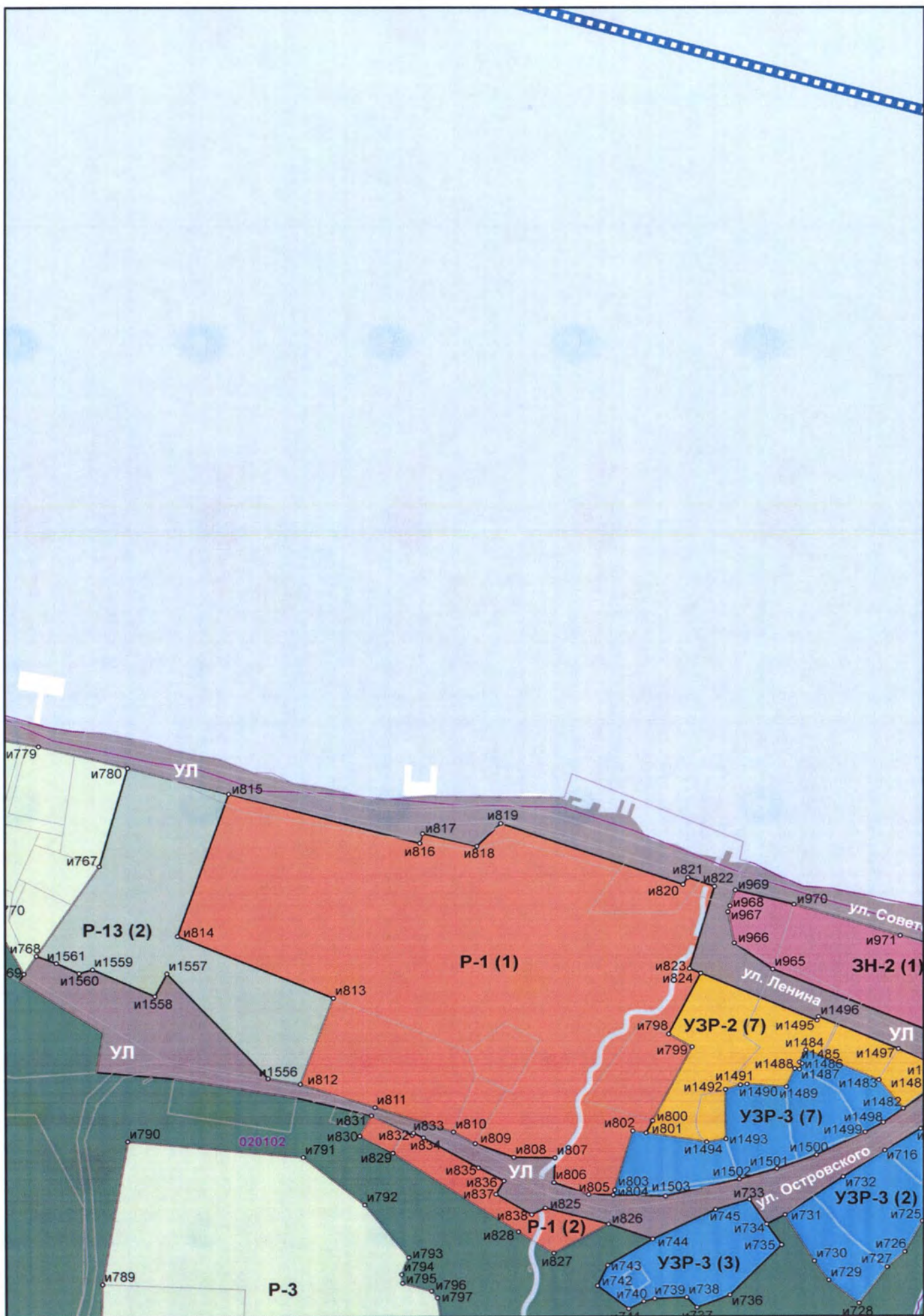




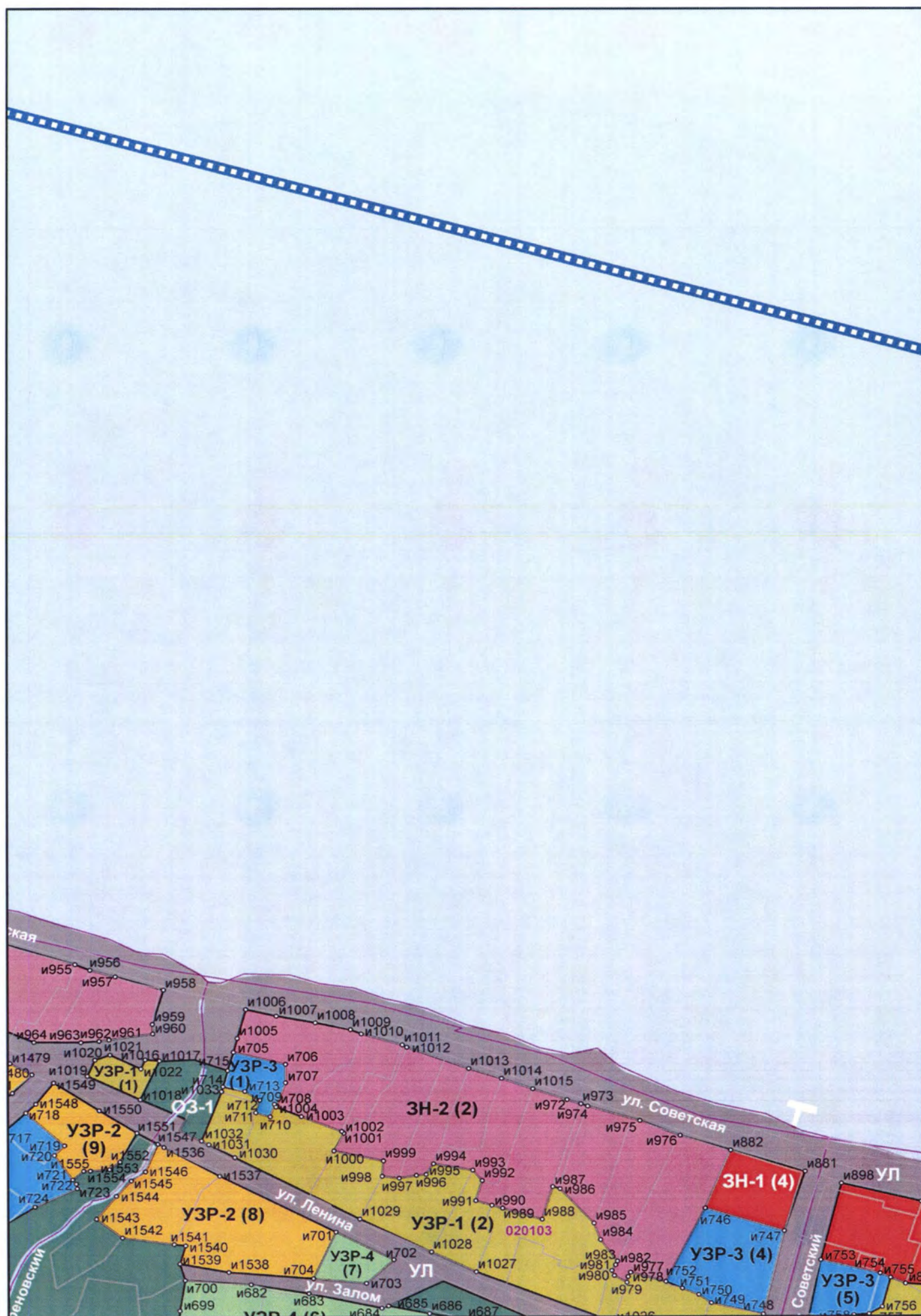








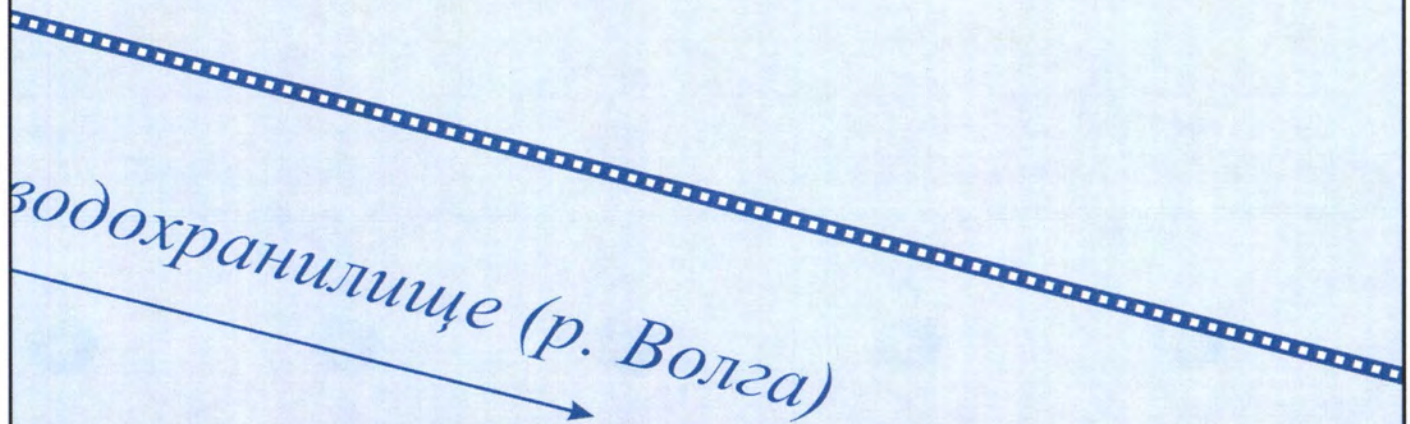















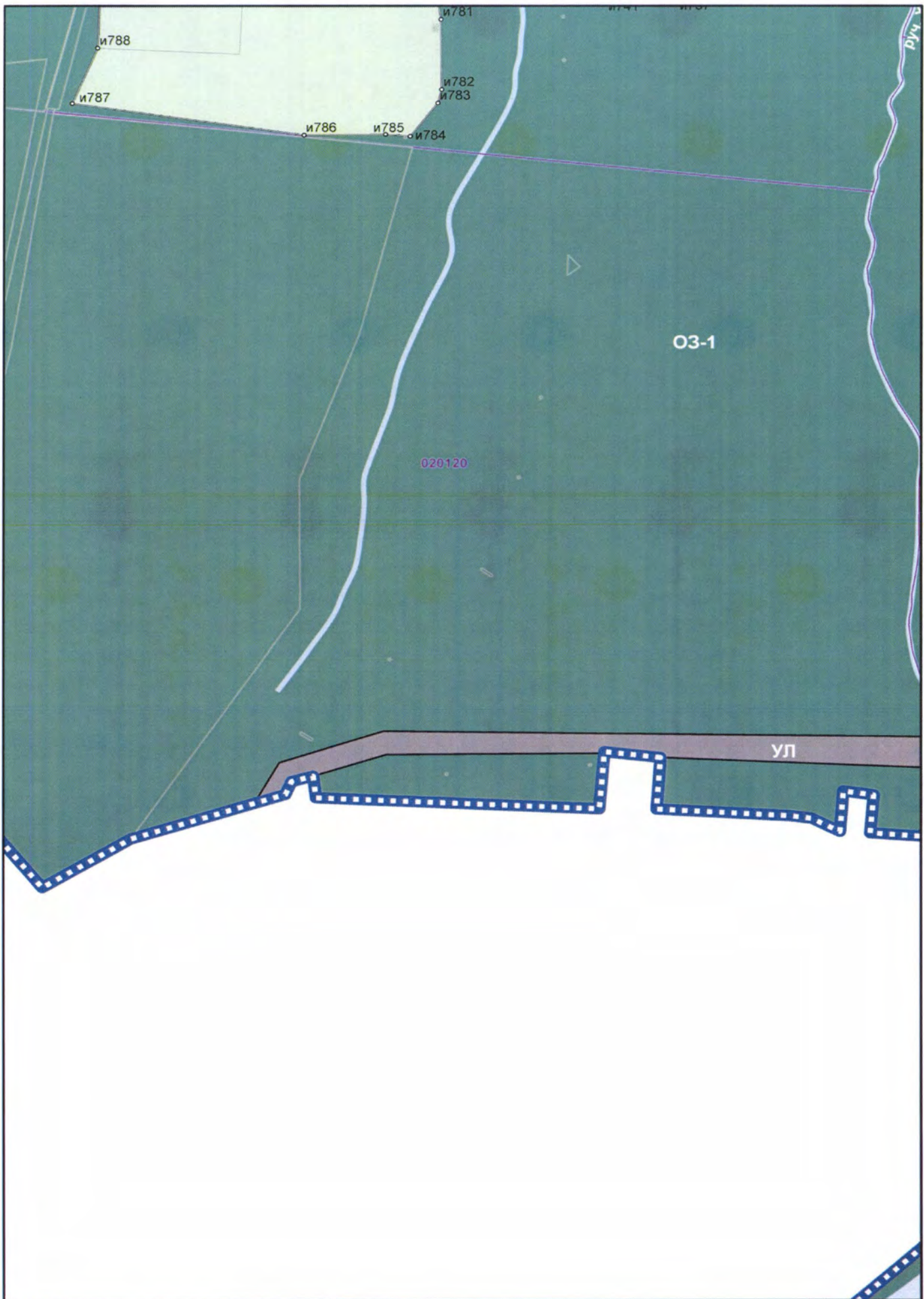




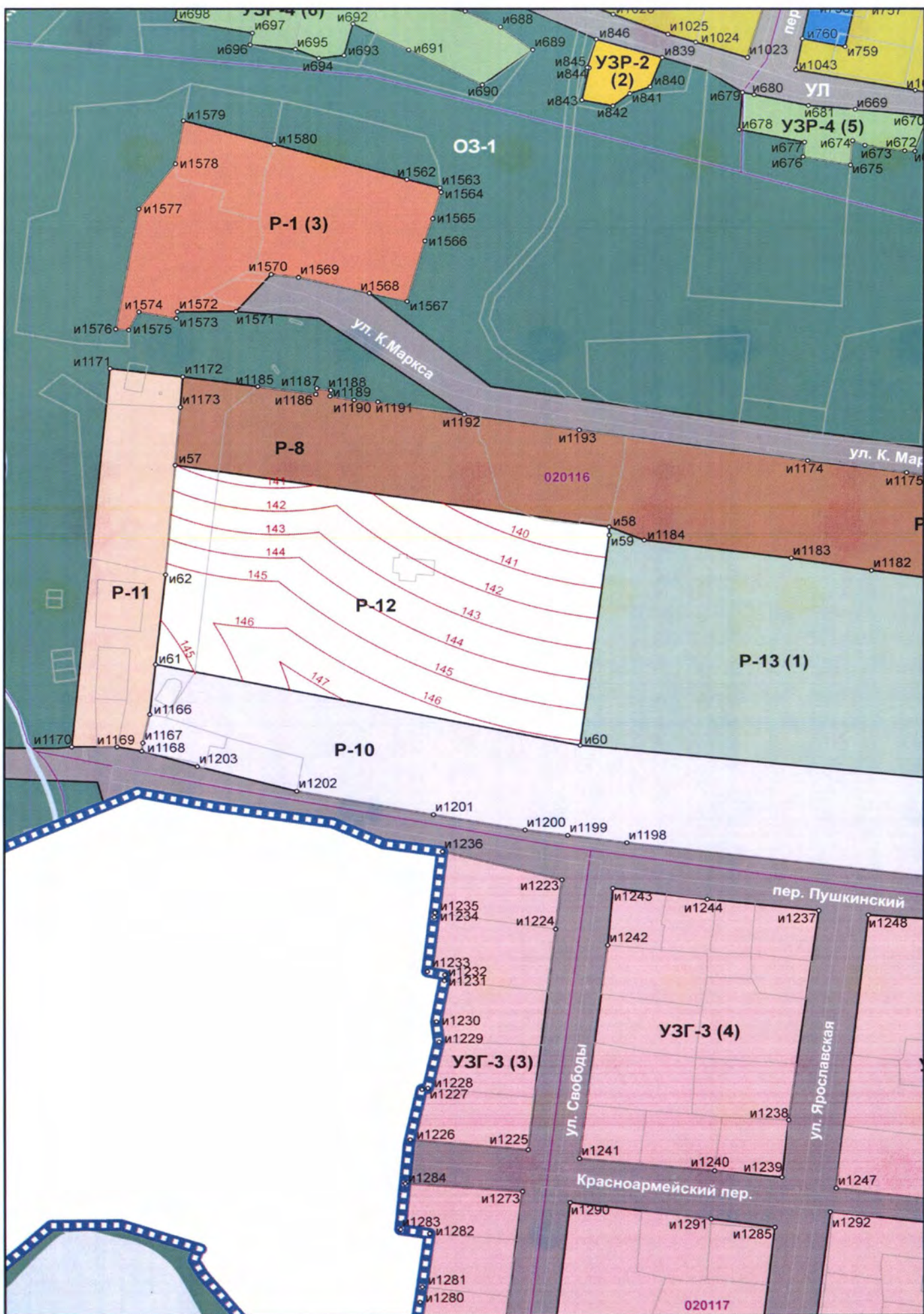








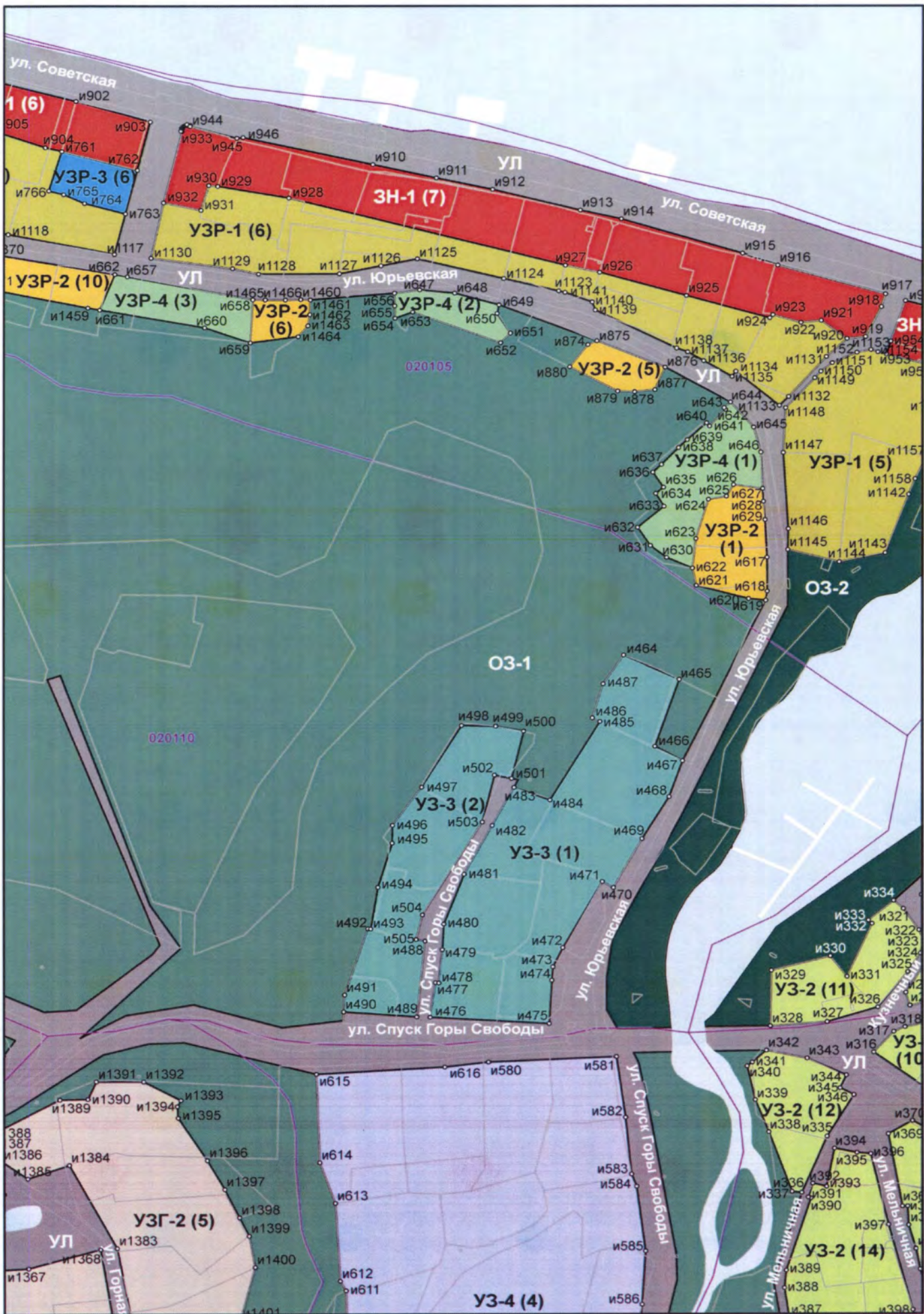




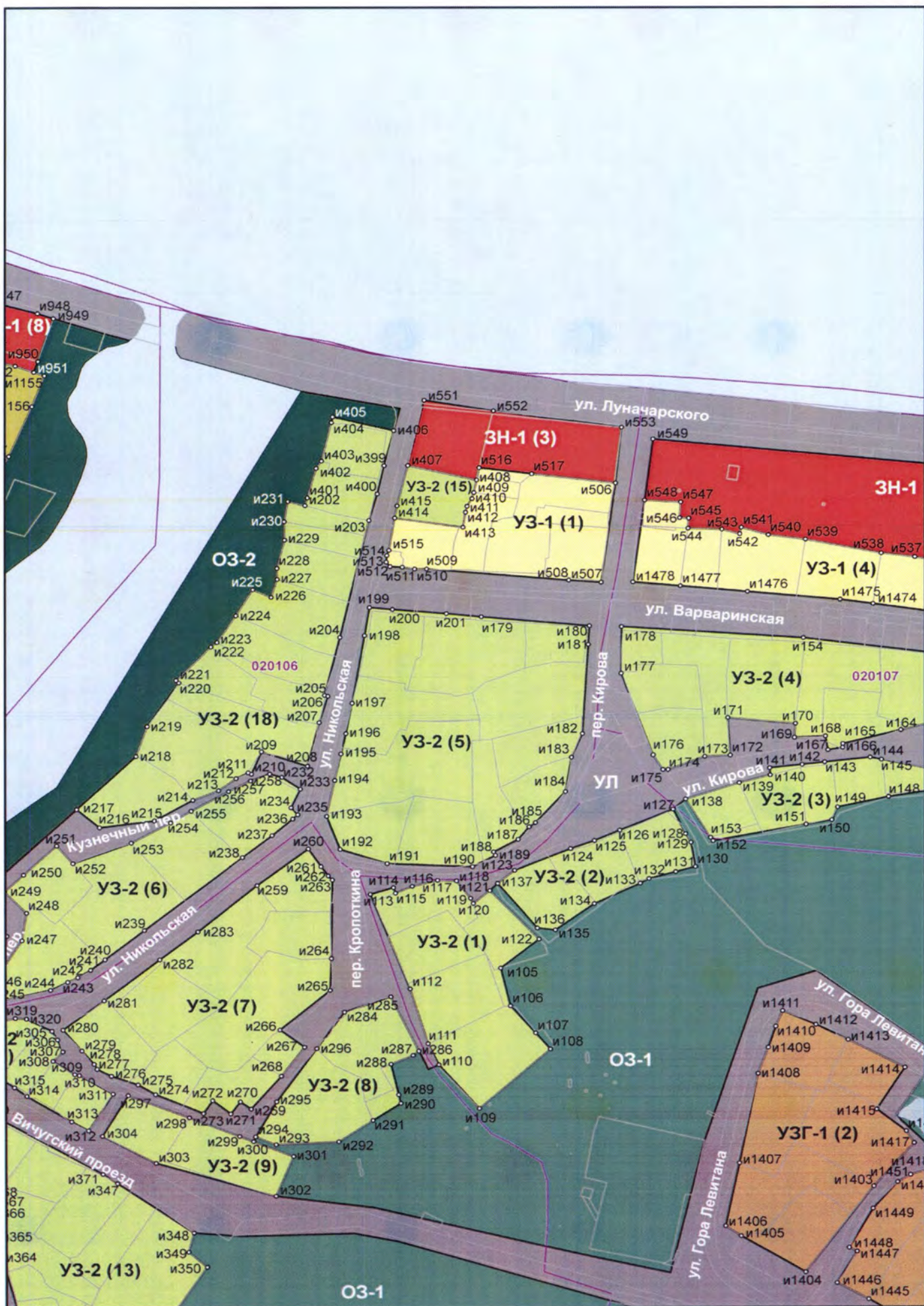




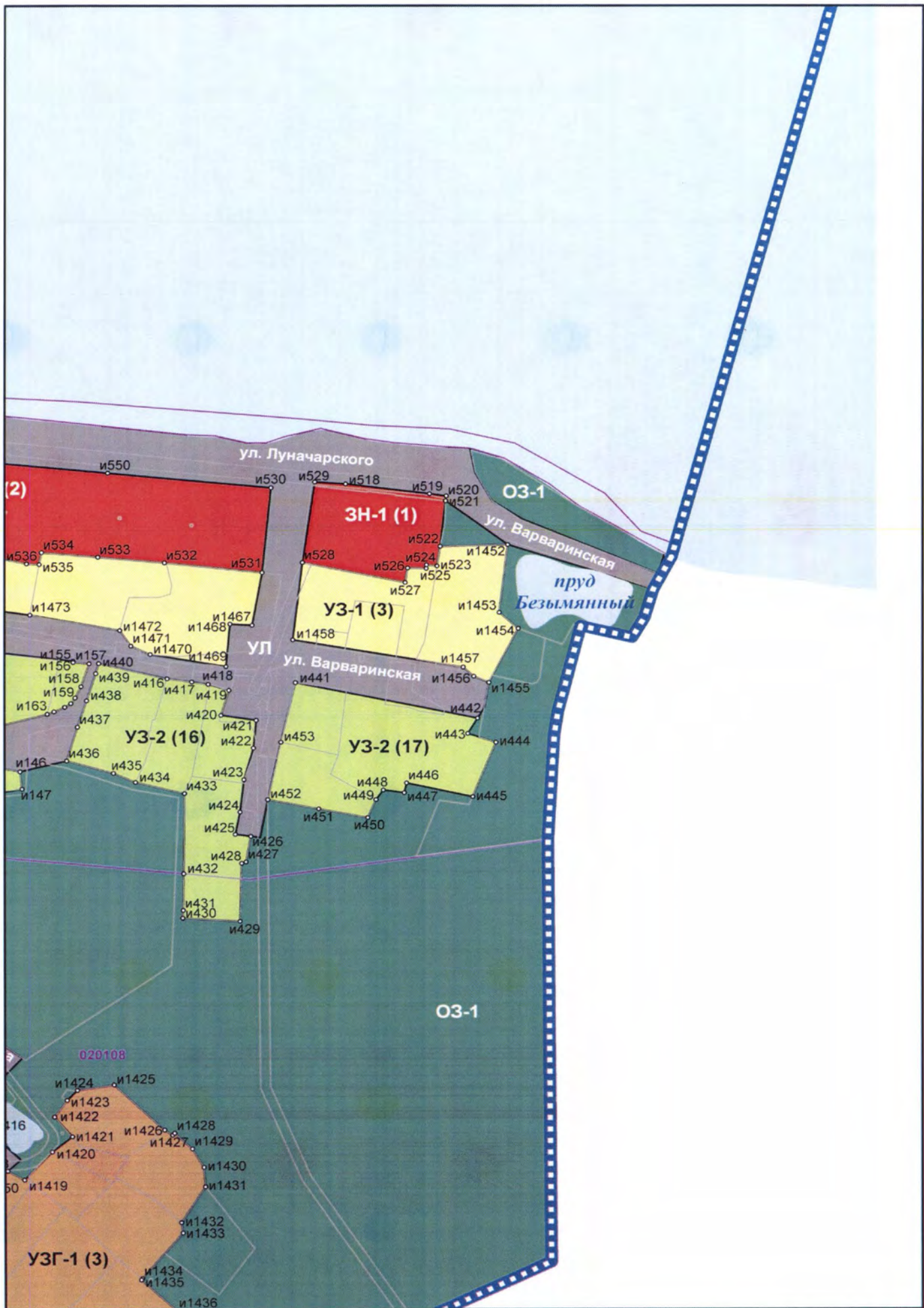














## УСЛОВНЫЕ ОБОЗНАЧЕНИЯ

### ГРАНИЦЫ




исторического поселения



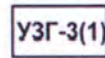
земельных участков



кадастровых кварталов



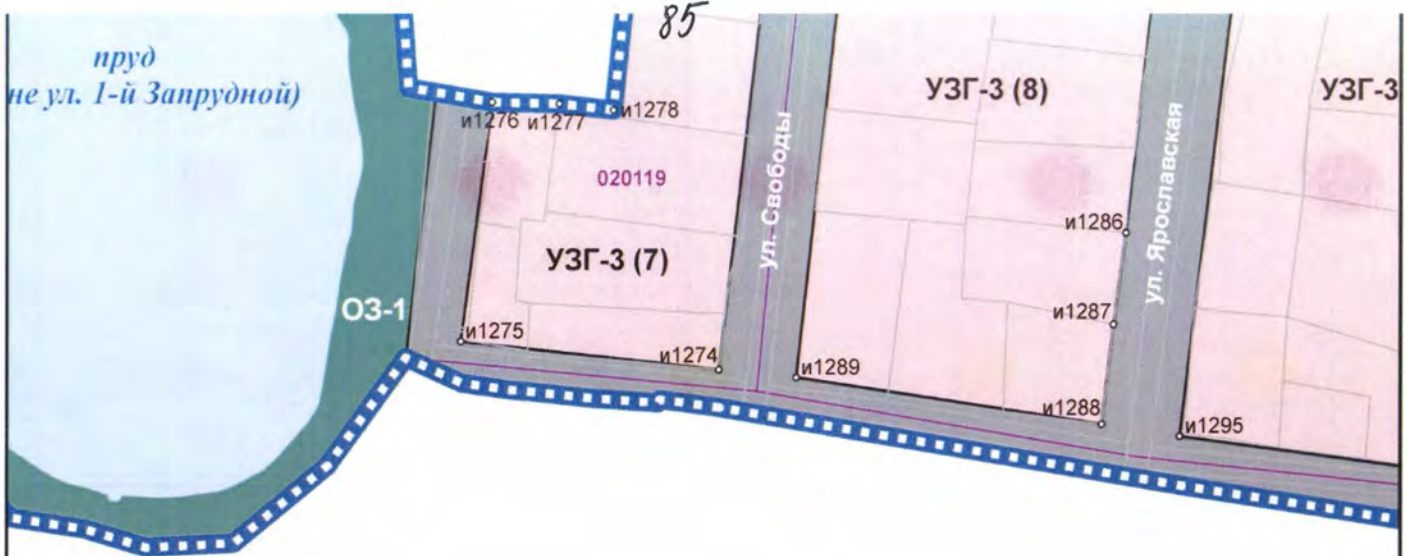
характерные точки границ регламентных уча



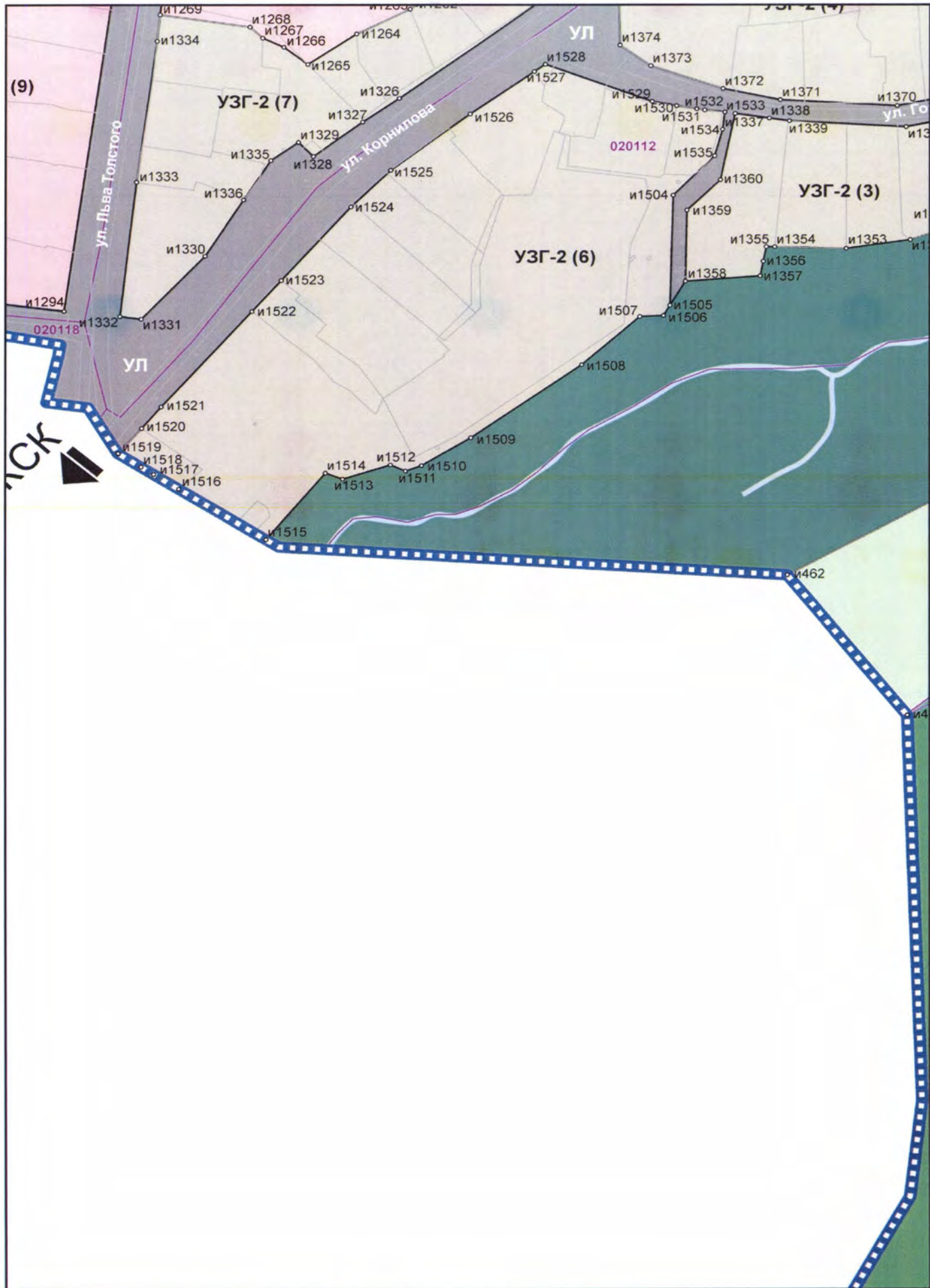
обозначение регламентного участка (номер  
или территории с особыми требованиями к  
документам территориального планирования)



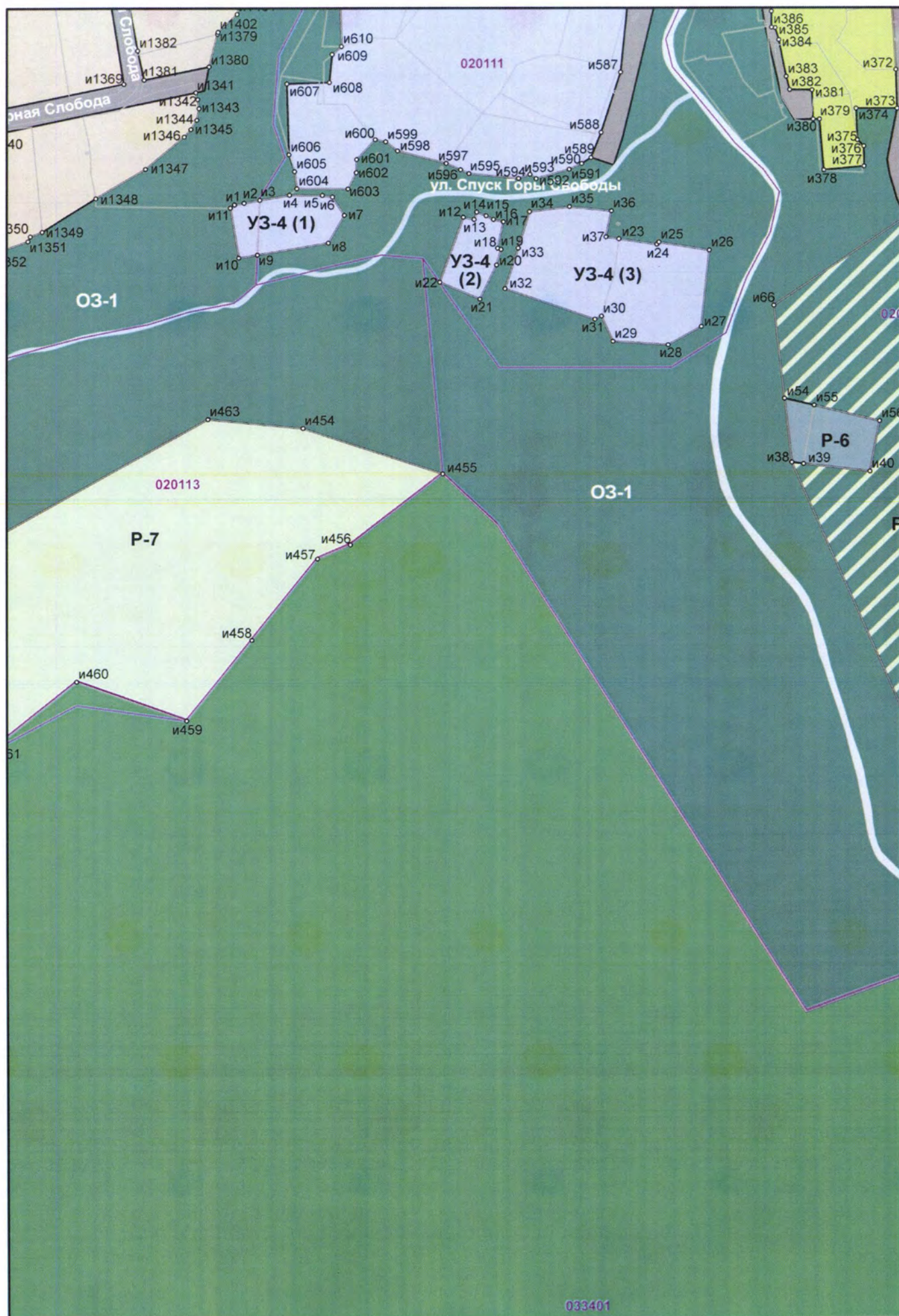




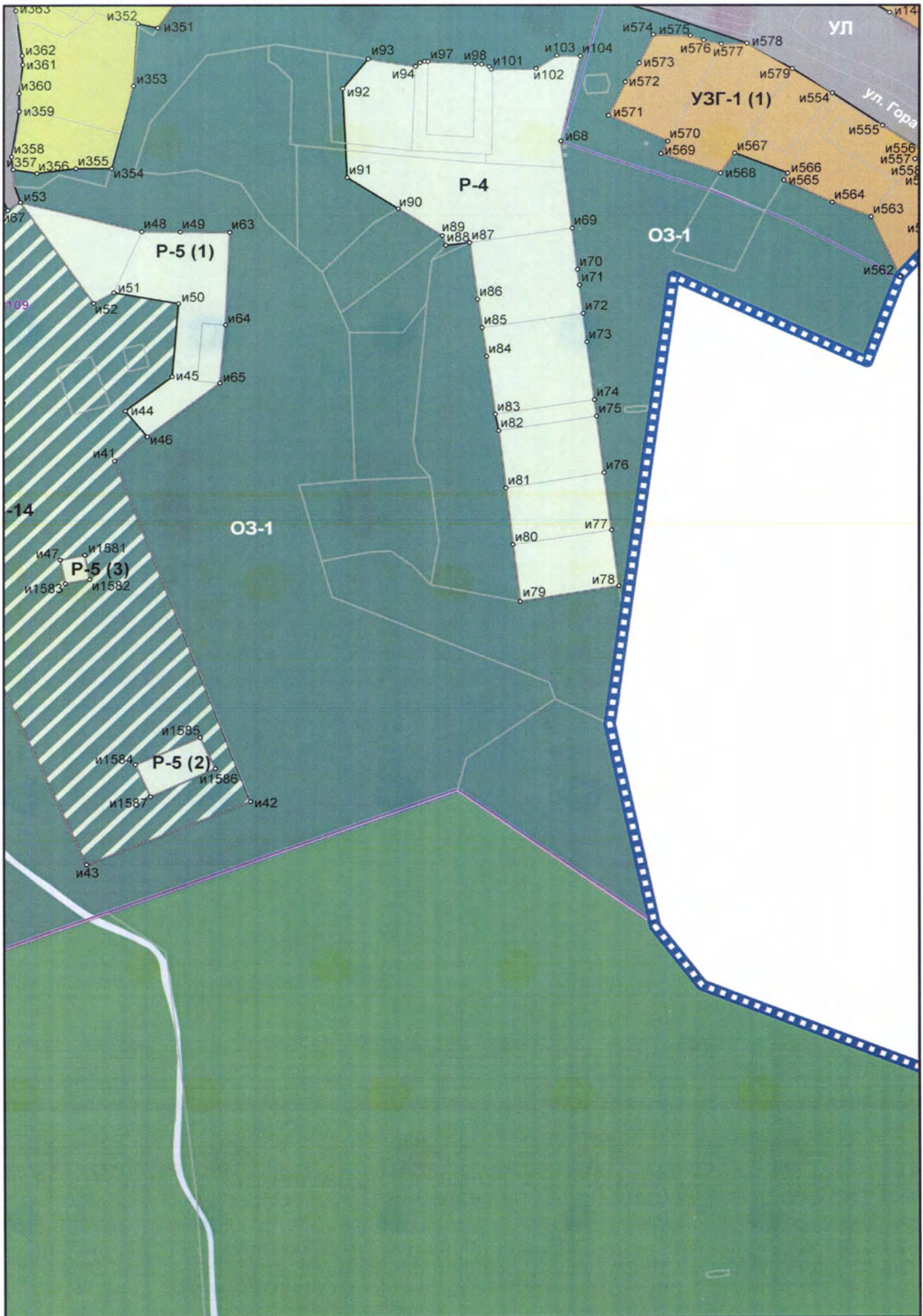




























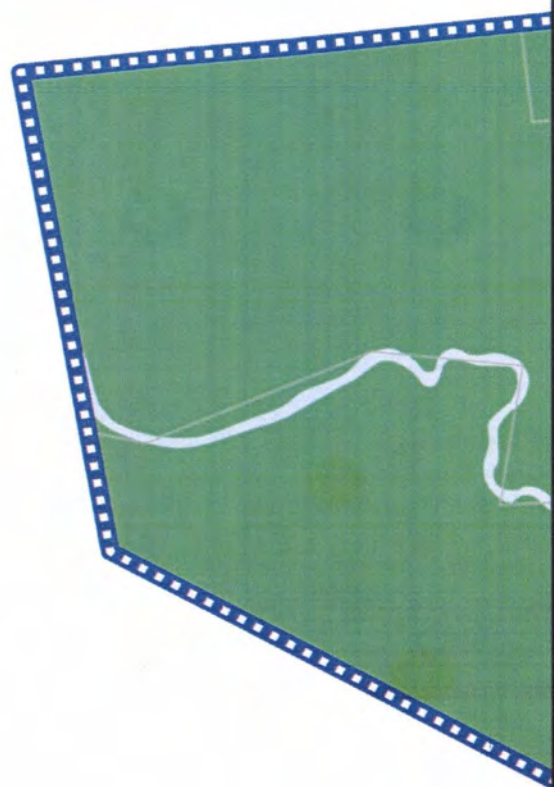










020119	номер квартала в кадастровом районе 37:13
ТЕРРИТОРИИ С ОСОБЫМИ ТРЕБОВАНИЯМИ К ДОКУМ	
	УЛ зона улиц, дорог и площадей
	ОЗ-1 зона сохранения озелененных террито
	ОЗ-2 зона сохранения озелененных террито
	ЛК зона "Лес Ключи"
РЕГЛАМЕНТНЫЕ УЧАСТКИ ЗОНЫ ОБЩЕСТВЕННОЙ ЗАСТРОЙКИ ТОРГОВОЙ ПЛОЩАД	
	ОЗТ-1
	ОЗТ-2
	ОЗТ-3
	ОЗТ-4
РЕГЛАМЕНТНЫЕ УЧАСТКИ ЗОНЫ ЗАСТРОЙКИ НАБЕРЕЖН	
	ЗН-1
	ЗН-2
РЕГЛАМЕНТНЫЕ УЧАСТКИ ЗОНЫ УСАДЕБНОЙ ЗАСТРОЙКИ НА РЕЛЬЕФЕ ВТОРОЙ НА	
	УЗР-1
	УЗР-2
	УЗР-3
	УЗР-4
РЕГЛАМЕНТНЫЕ УЧАСТКИ ЗОНЫ УСАДЕБНОЙ ЗАСТРОЙКИ НА СКЛОНЕ ГОРЫ ЛЕВИТ ВОСТОЧНЫХ СКЛОНАХ СОБОРНОЙ И ТРОИЦКОЙ ГОР	
	УЗ-1
	УЗ-2
	УЗ-3
	УЗ-4
РЕГЛАМЕНТНЫЕ УЧАСТКИ ЗОНЫ УСАДЕБНОЙ ЗАСТРОЙКИ НАГОРНОЙ ЧАСТИ (ГОРА	
	УЗГ-1
	УЗГ-2













94

7K




033028

Г5



ЛК








УЗГ-3

## РЕГЛАМЕНТНЫЕ УЧАСТКИ РЕКРЕАЦИОННОЙ ЗОНЫ



P-1




P-2, P-3, P-4, P-5, P-7




P-6




P-8




P-9



P-10



P-11



P-12 (см. схему расчёта высоты застройки ре




P-13



P-14



гламентного участка Р-12)





100



ЛК

033028

