
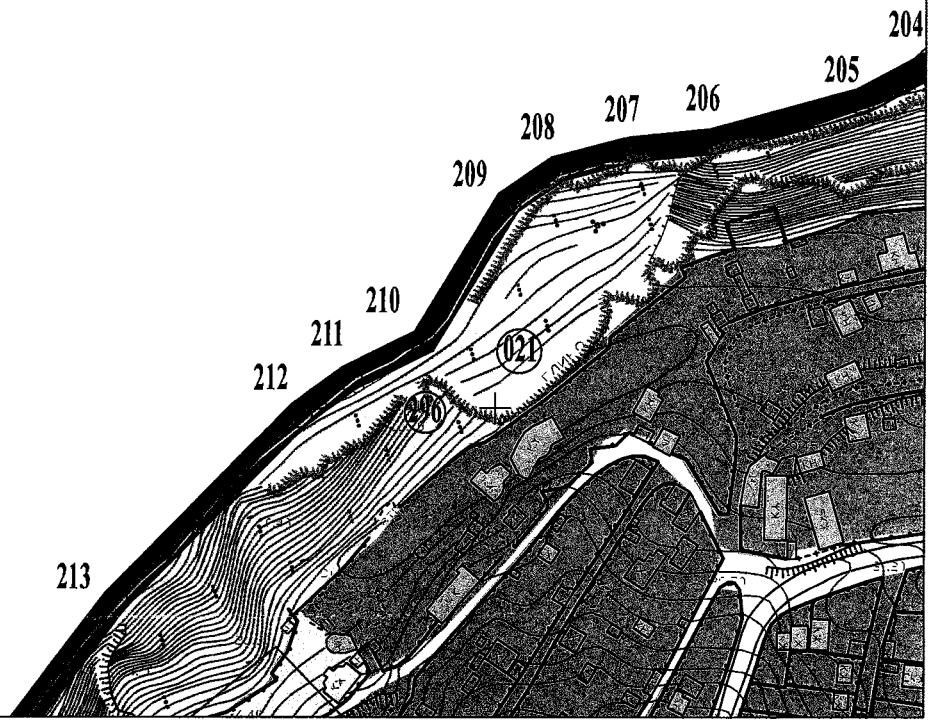
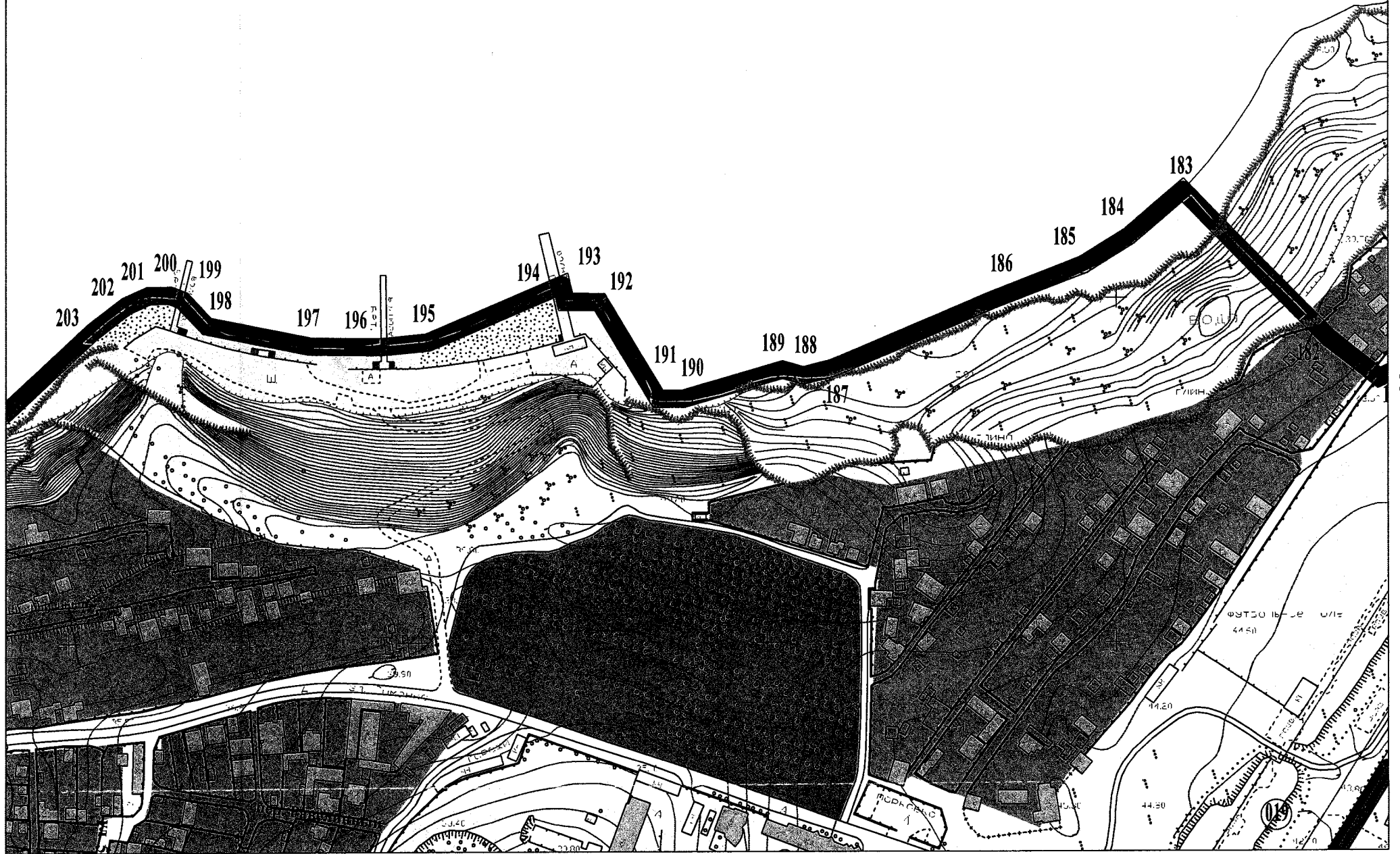


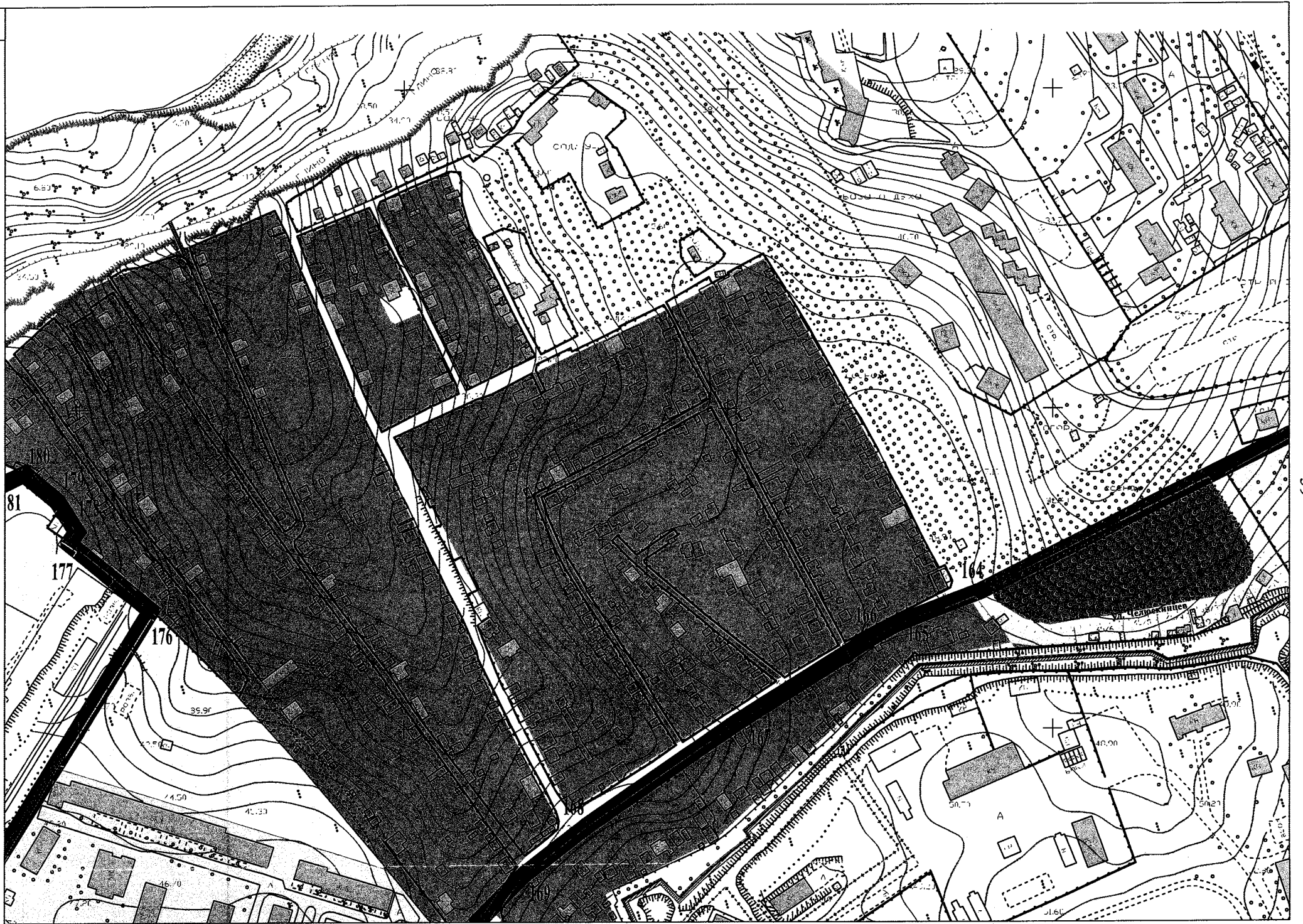
УТВЕРЖДЕНО
Приказом Министерства культуры
Российской Федерации
от «11» января 2016 г.
№ 2

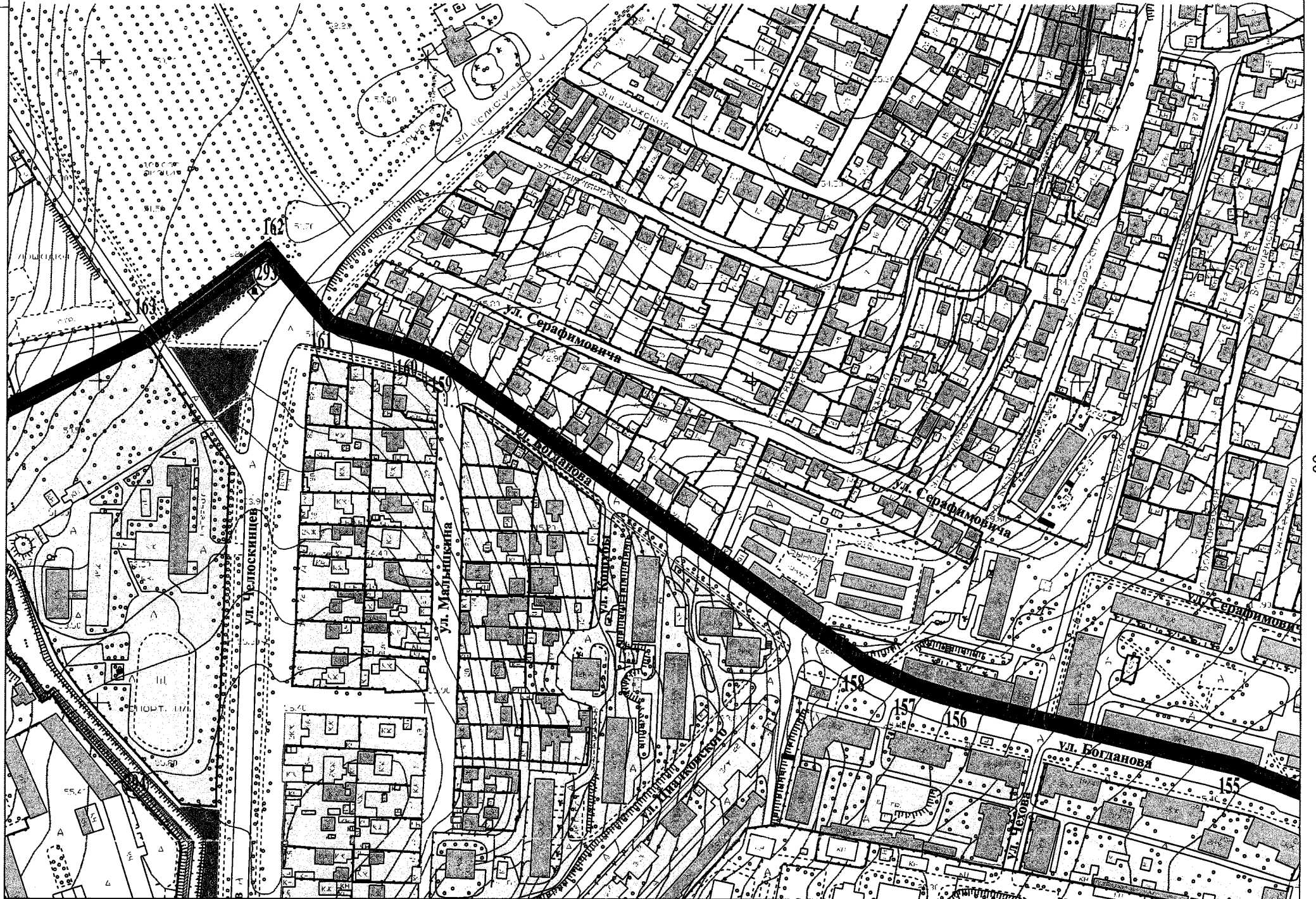
Графическое описание границ территории и предмета охраны исторического поселения федерального значения город Севастополь

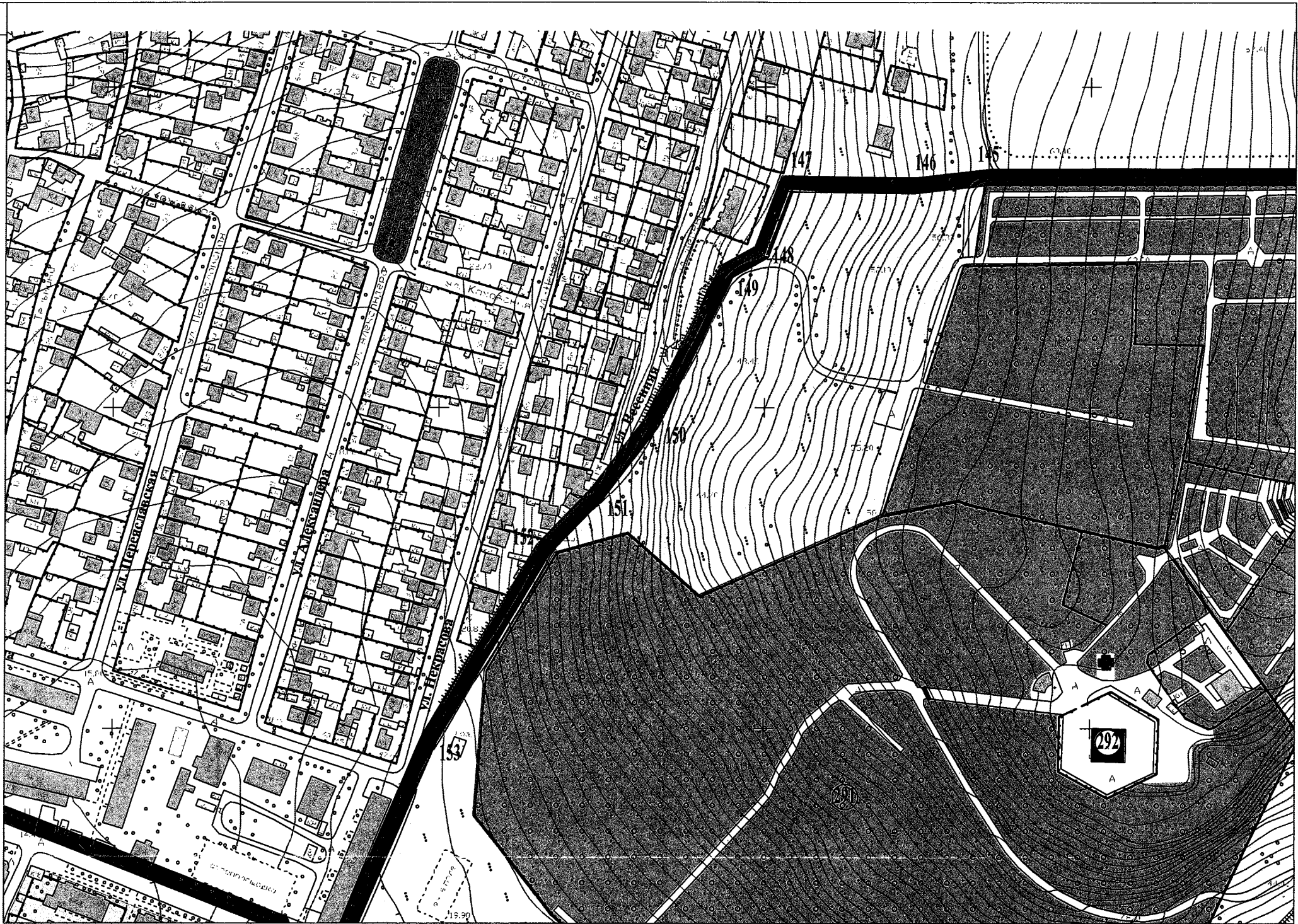











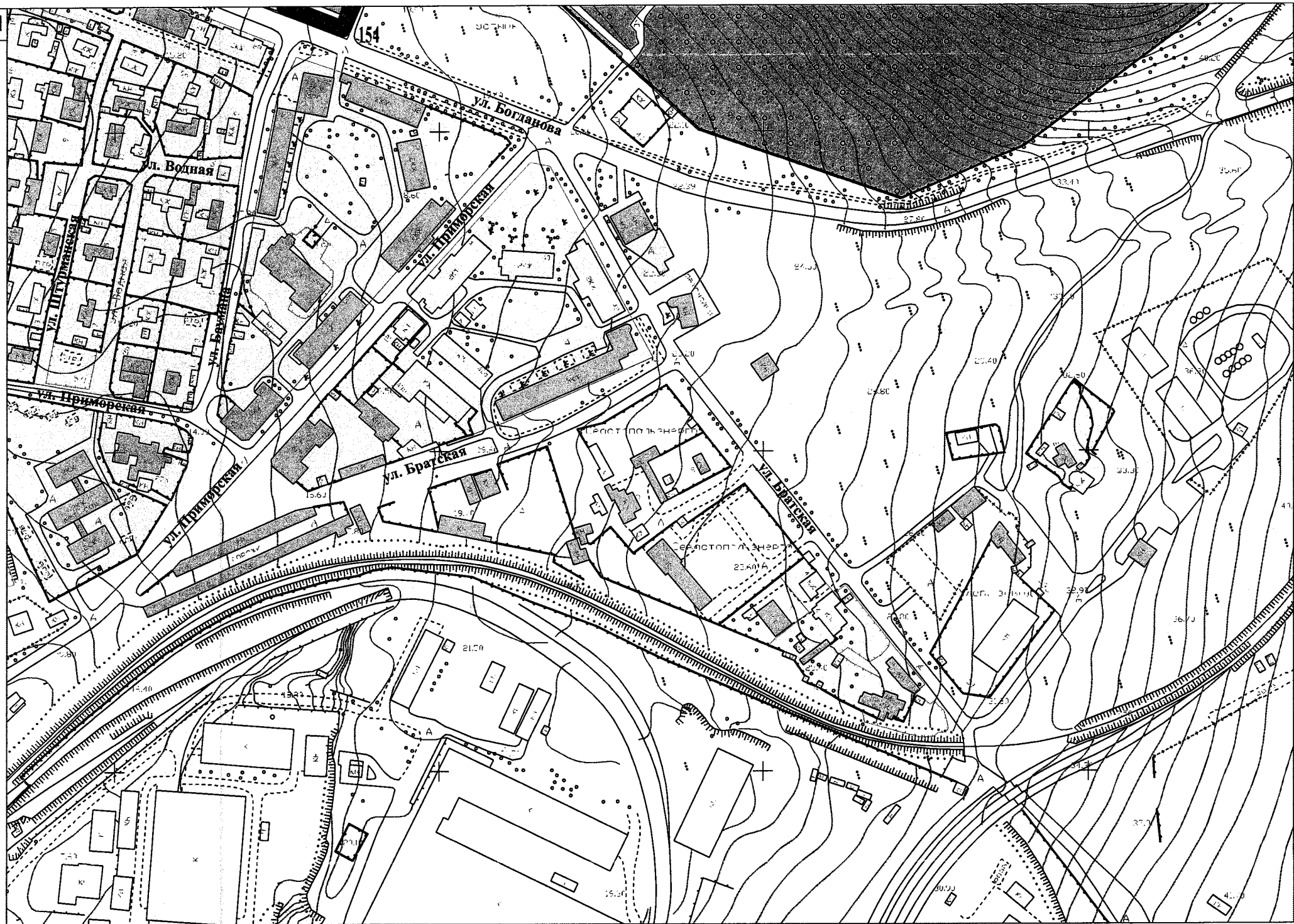




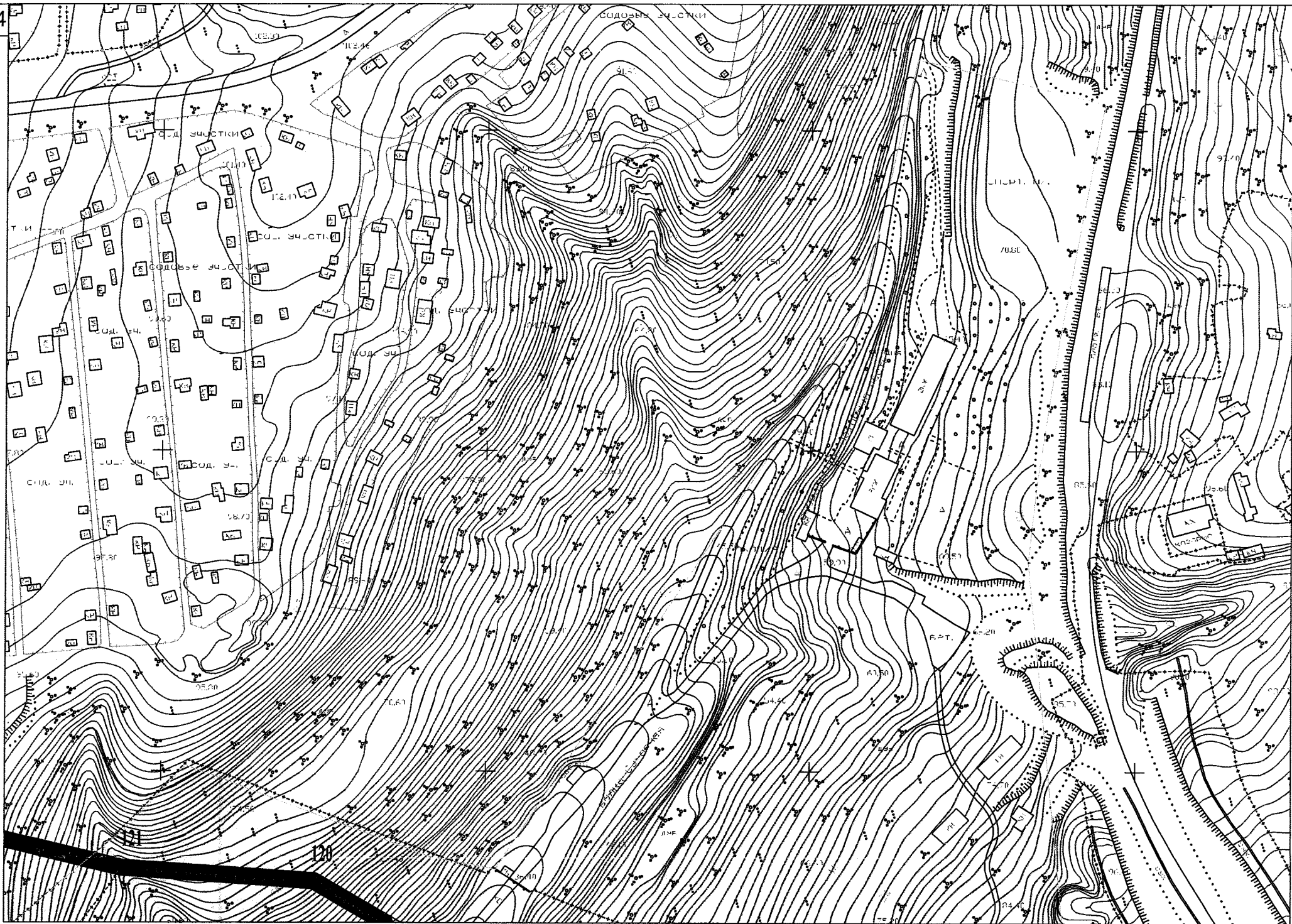






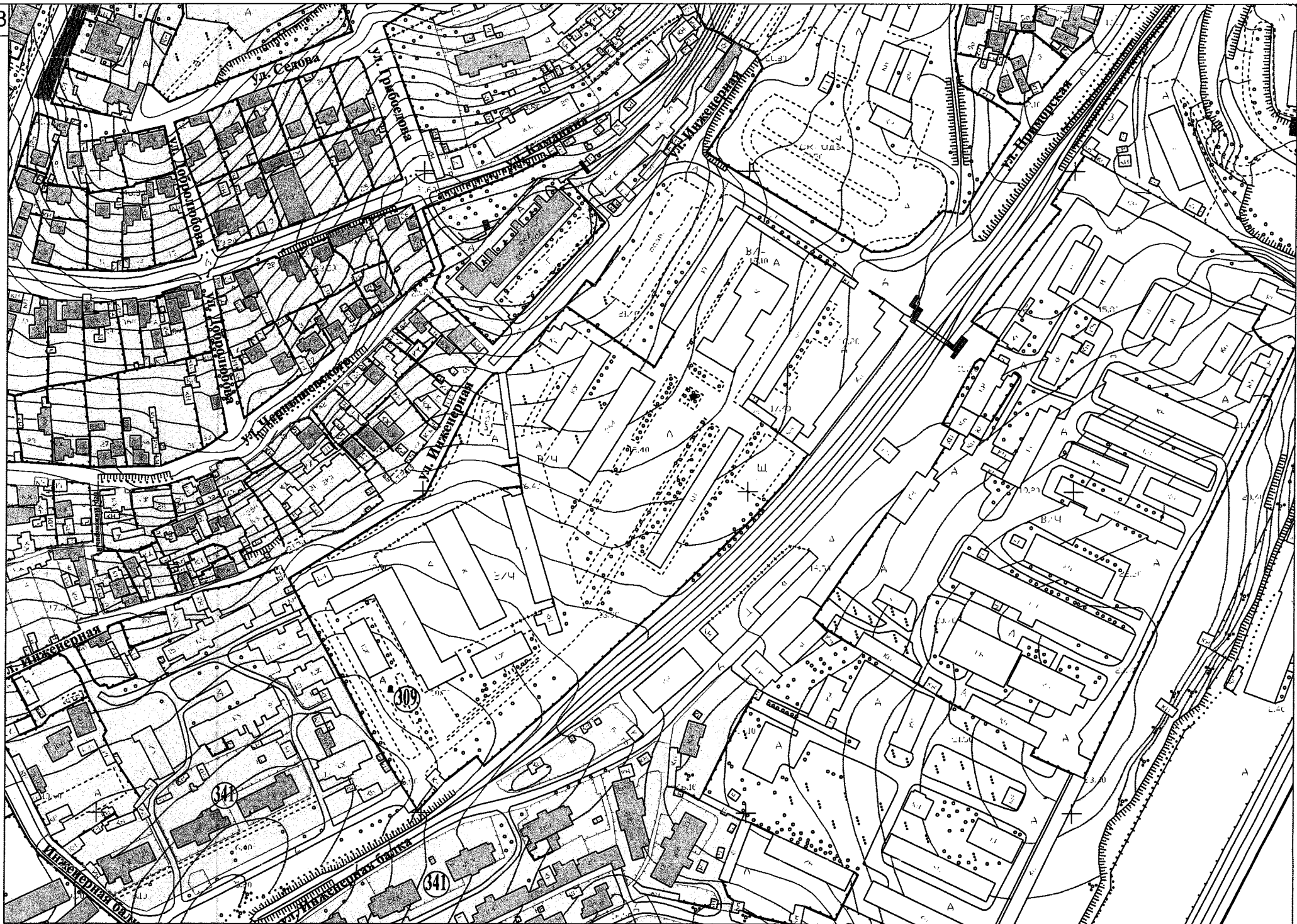






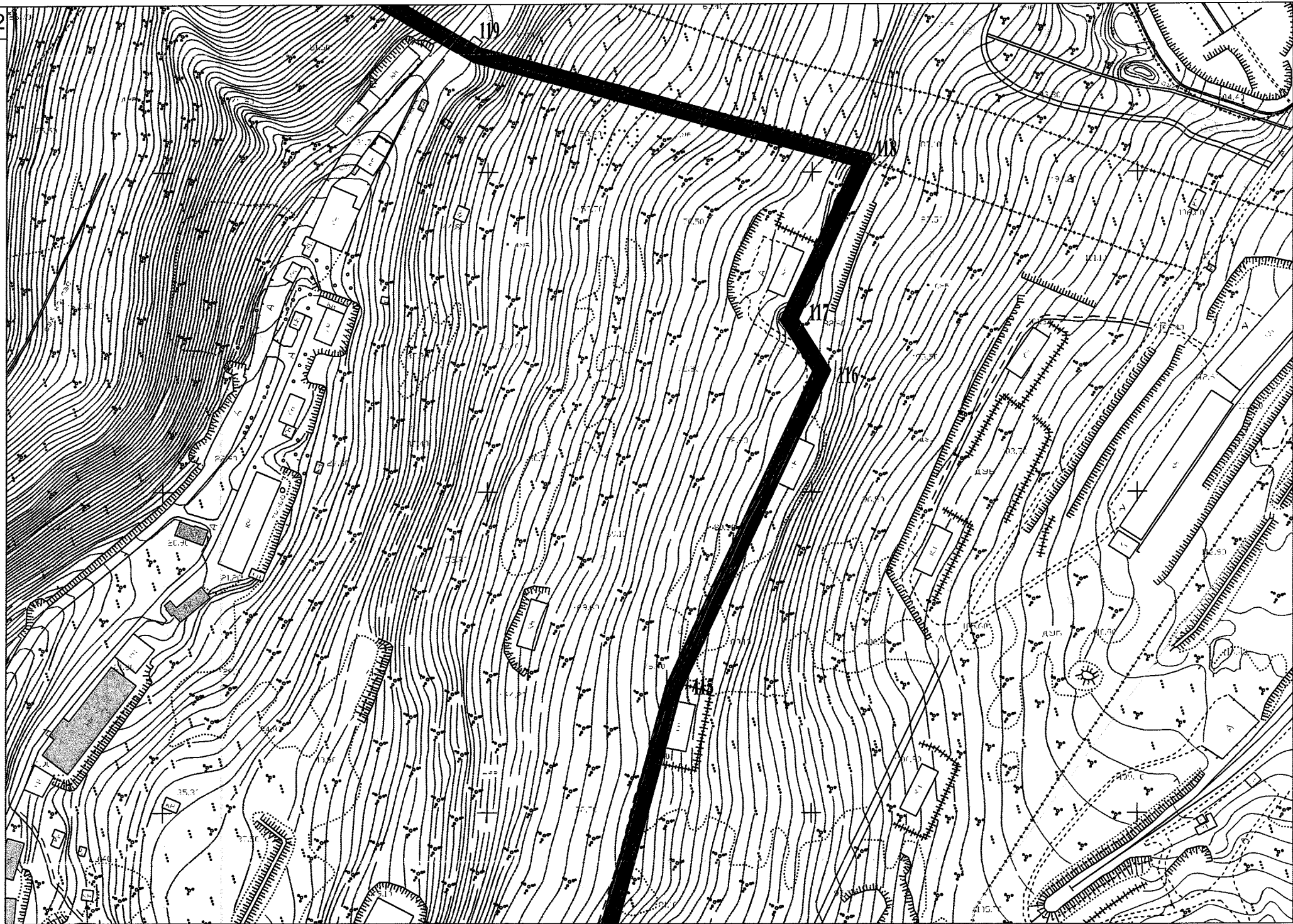


КОНСТАНТИНОВСКАЯ БУХТА








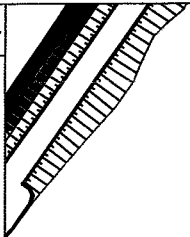


241

C

242





E

B

A

СТАРОСЕВЕРНАЯ БУХТА

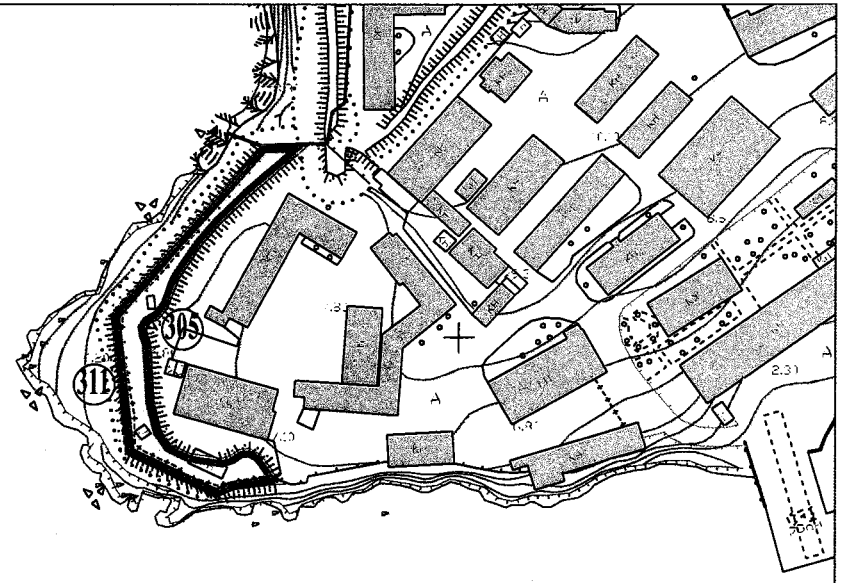
С

Т

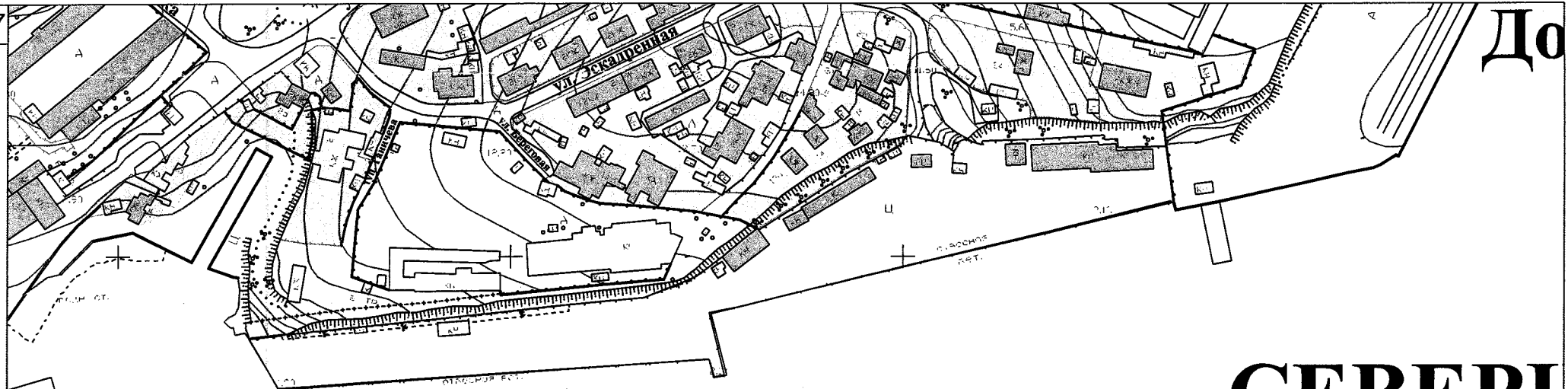
О

Л

СЕВЕРНАЯ БУХТА



П О Л Ъ

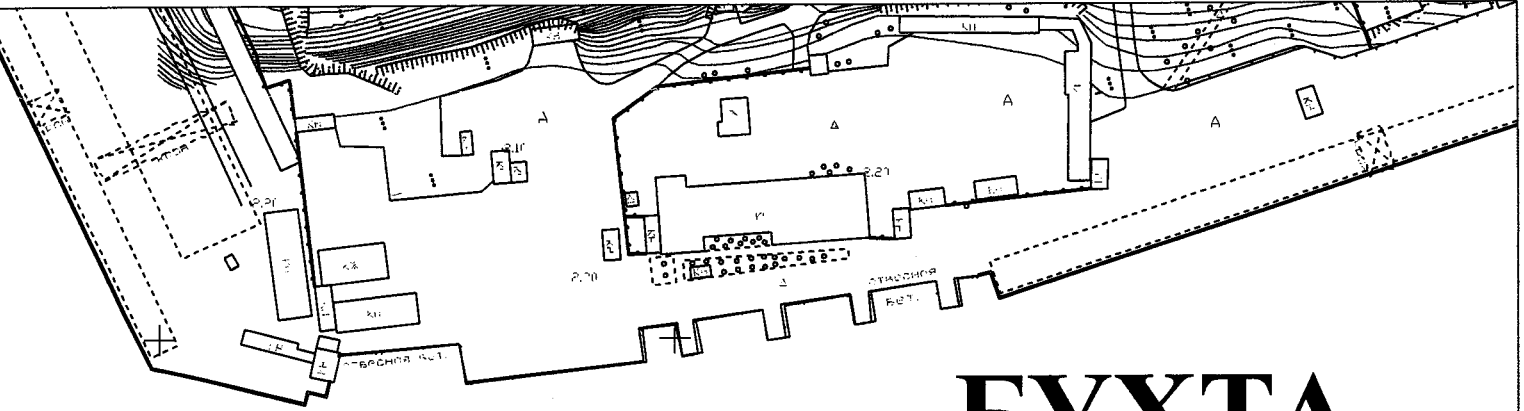


Инженерная бухта

**СЕВЕРНАЯ
БУХТА**

С К

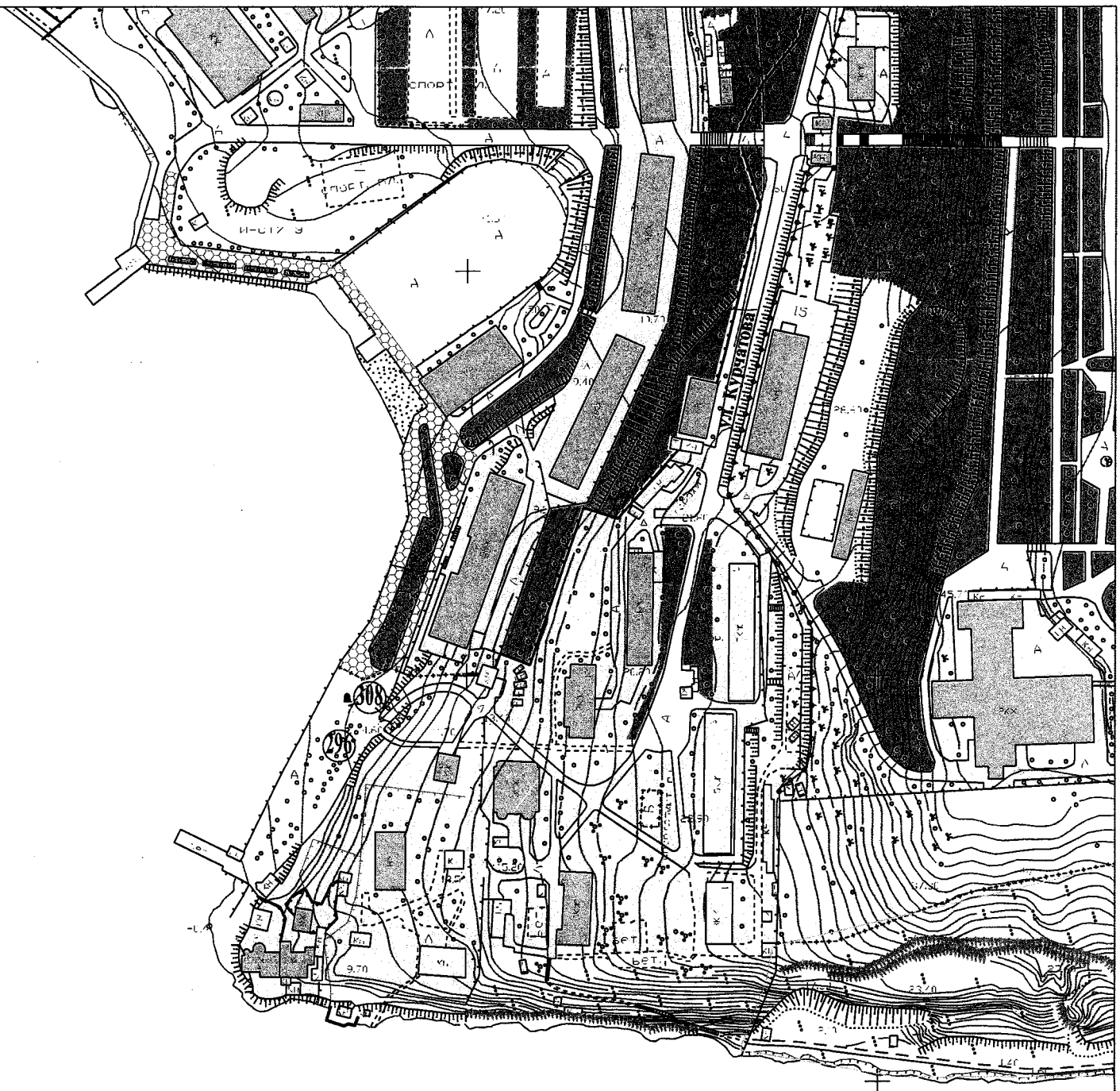
Ковая бухта



НАЯ

БУХТА ГОЛЛАНД

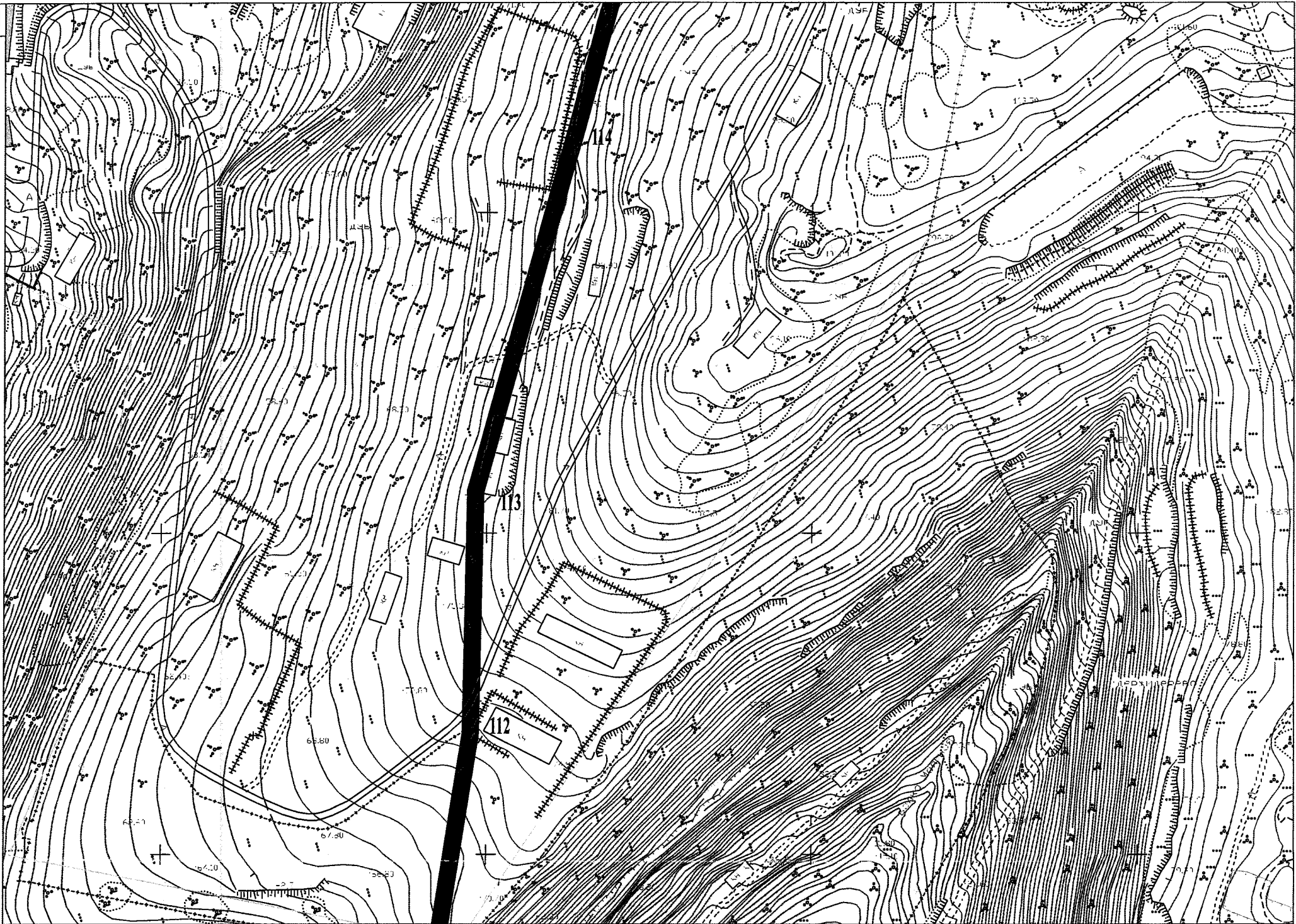
РИД





312

301



МАРТЫНО БУХТА



ОВА

АЛЕКСАНДРОВСКАЯ БУХТА

м.Хрусталы

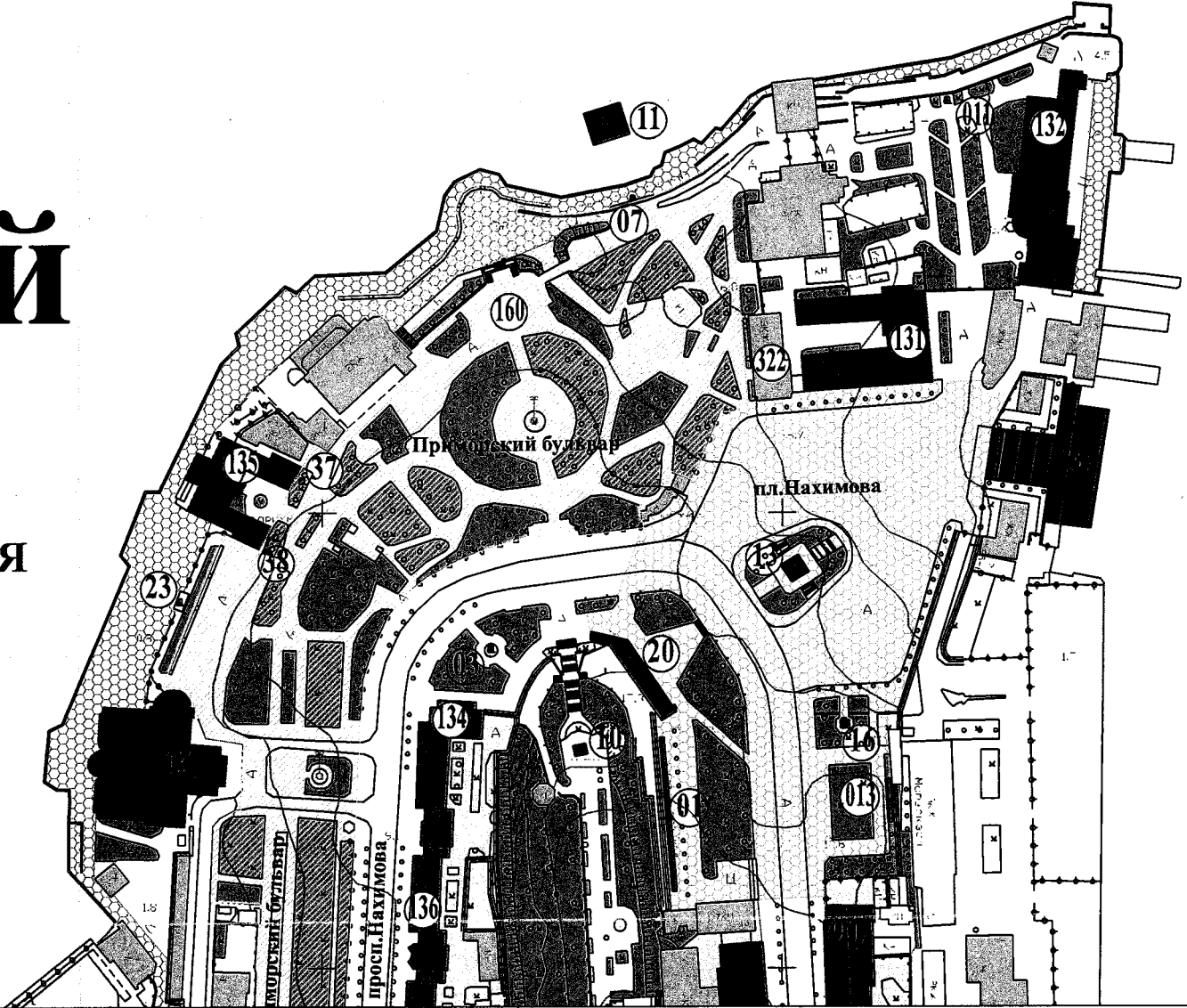


АРТИЛЛ
Б

м. Николаев

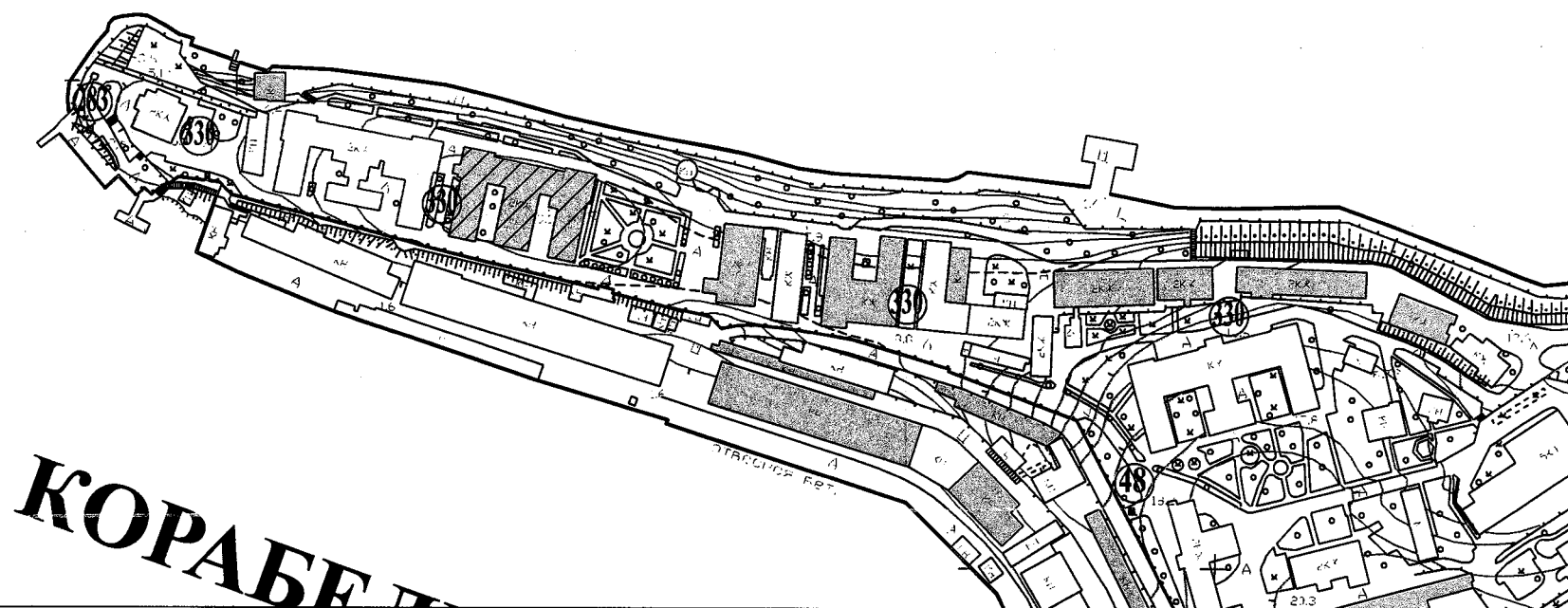
НЫЙ

ЕРИЙСКАЯ УХТА



ВСКИЙ

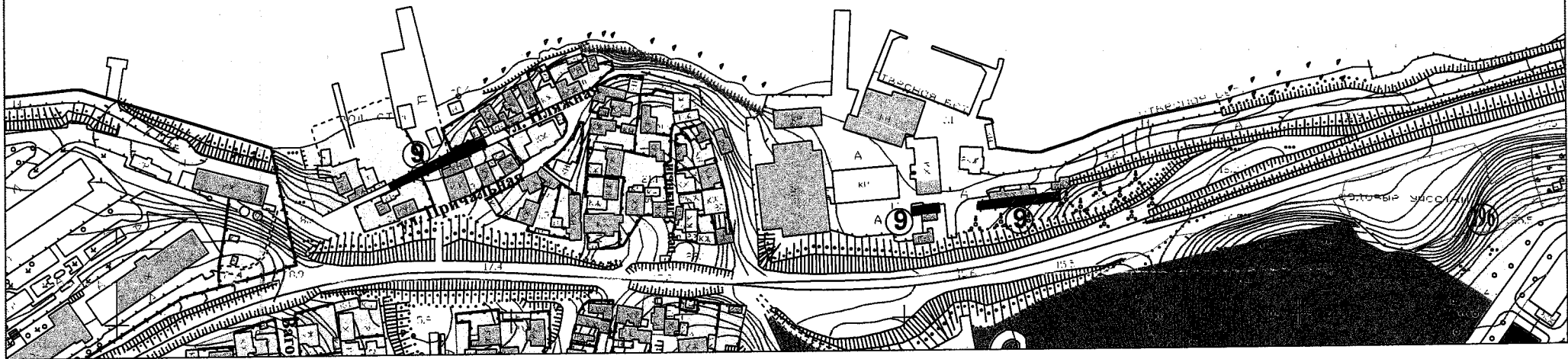
м. Павловский



C

K

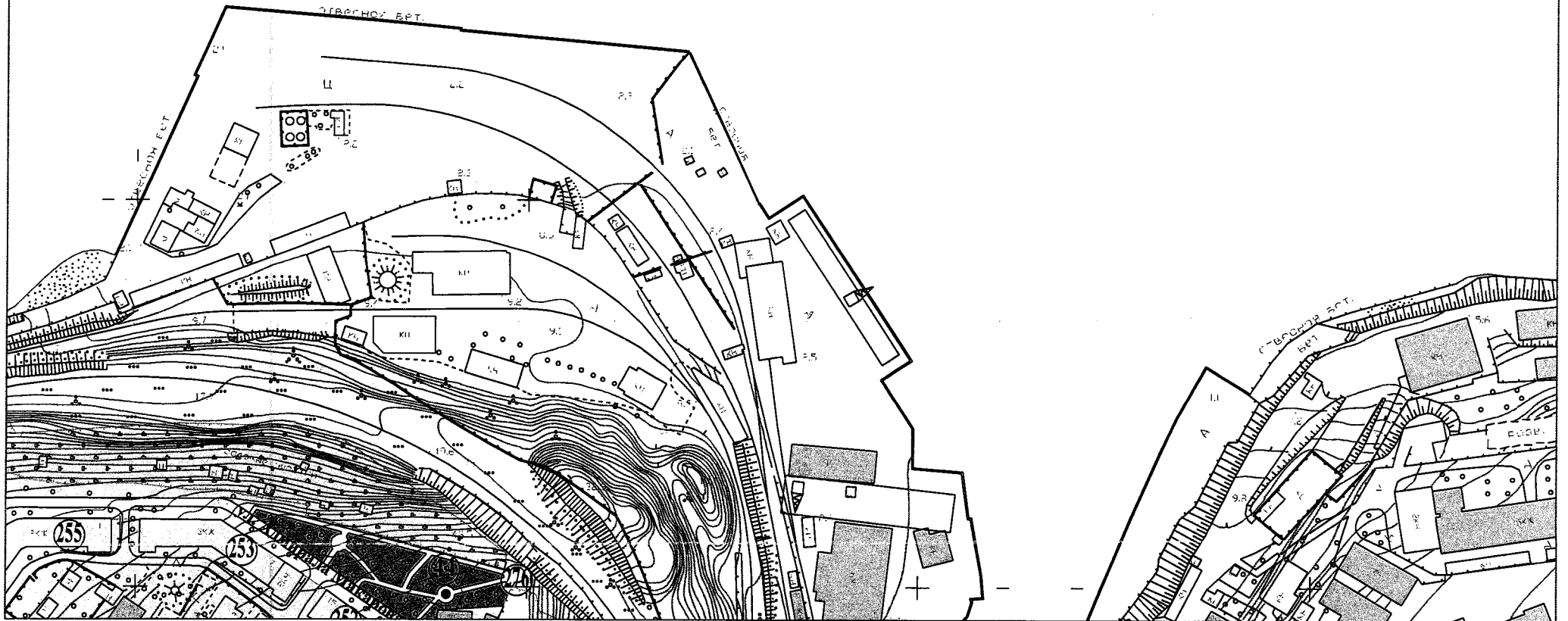
A



Я

Б

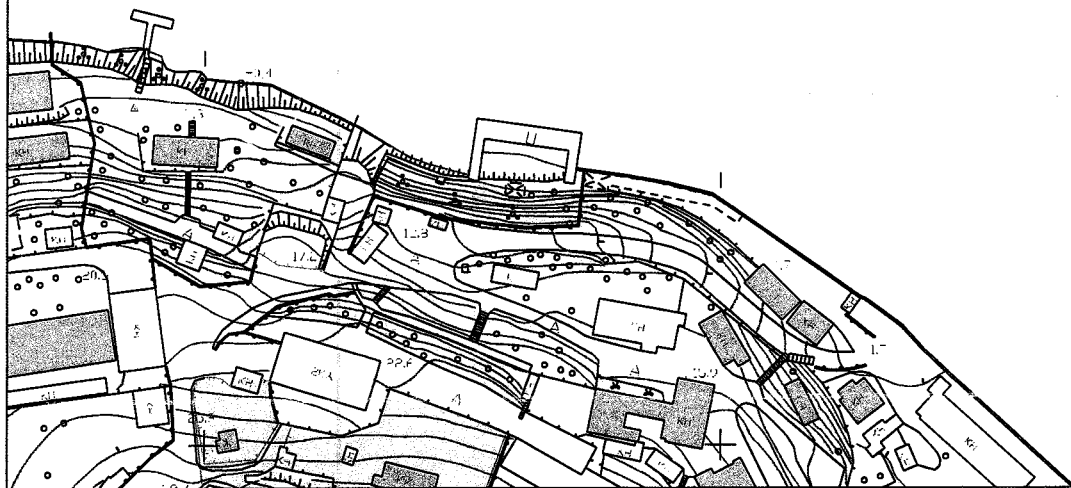
У



X

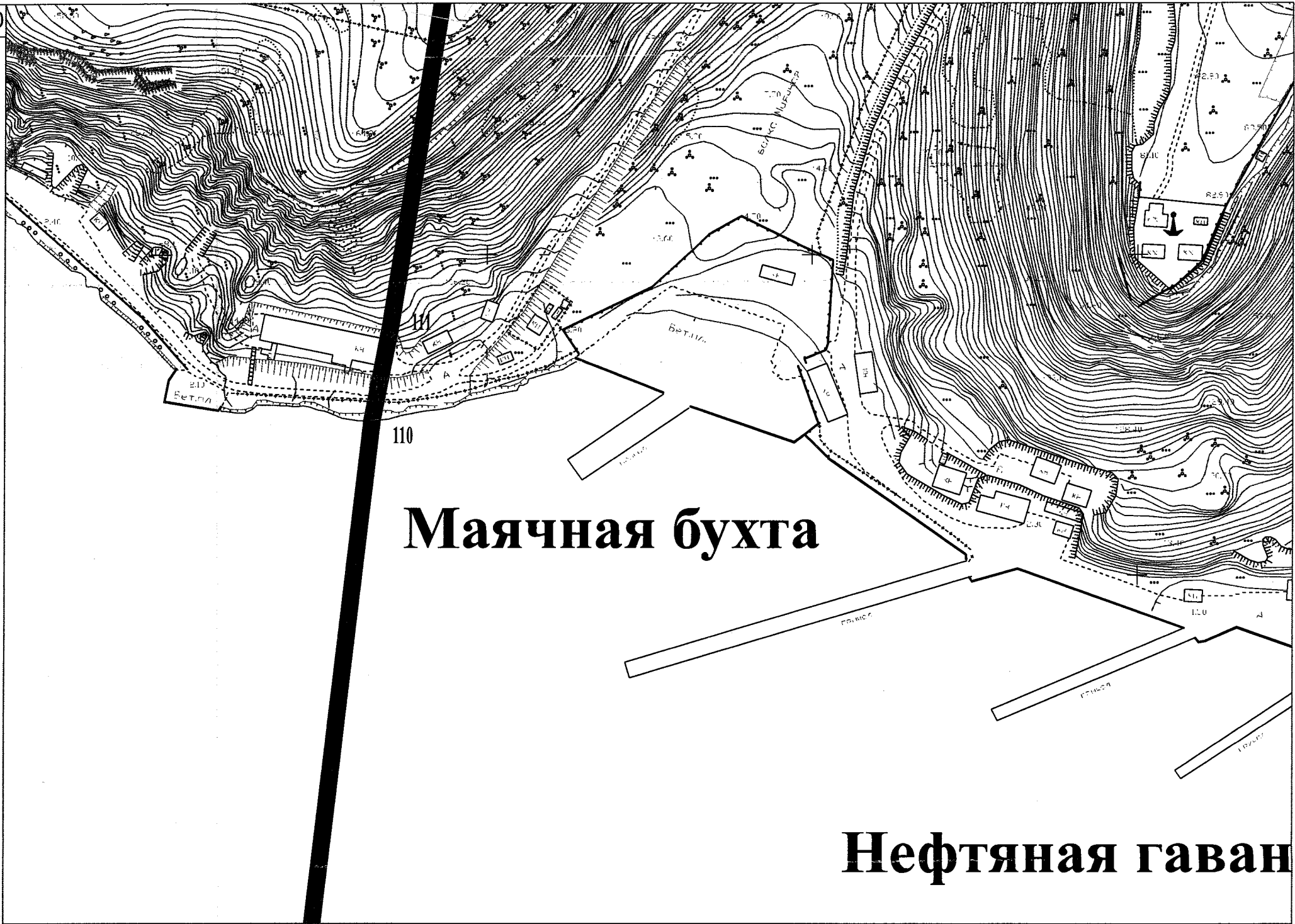
T

A



СУХАРНАЯ БУХТА



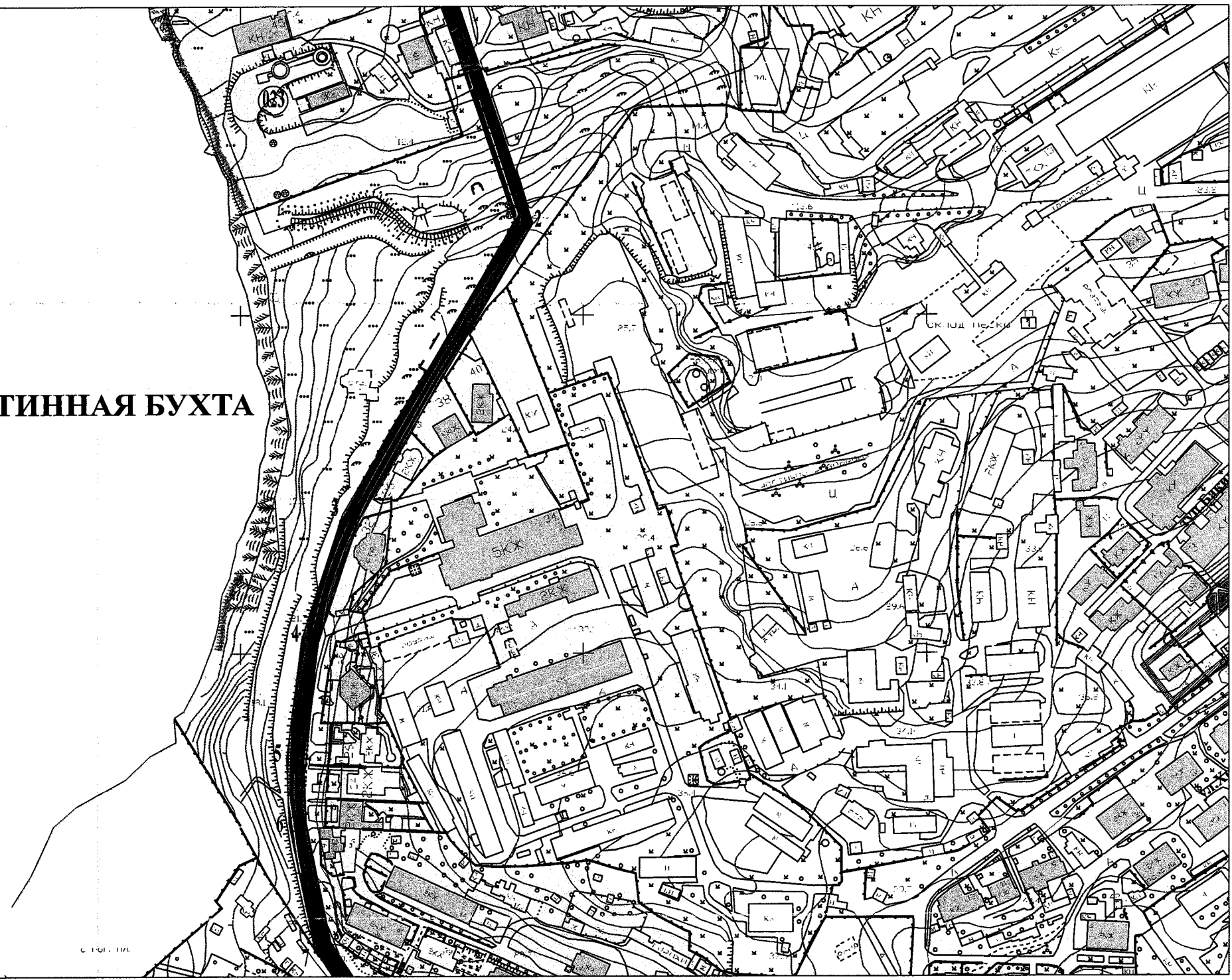


110

Маячная бухта

Нефтяная гавань

КАРАНТИННАЯ БУХТА

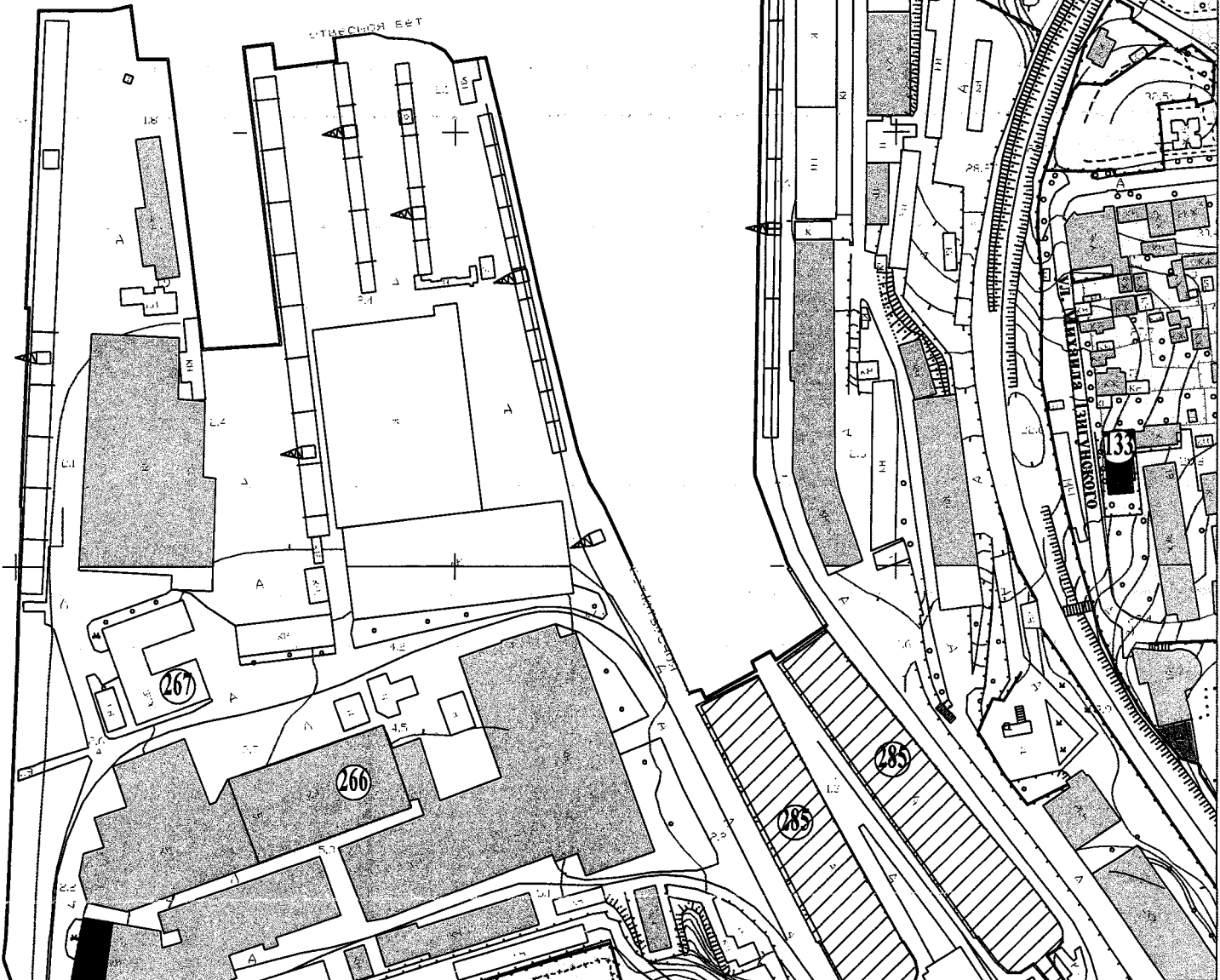


С 1-01. 11/2

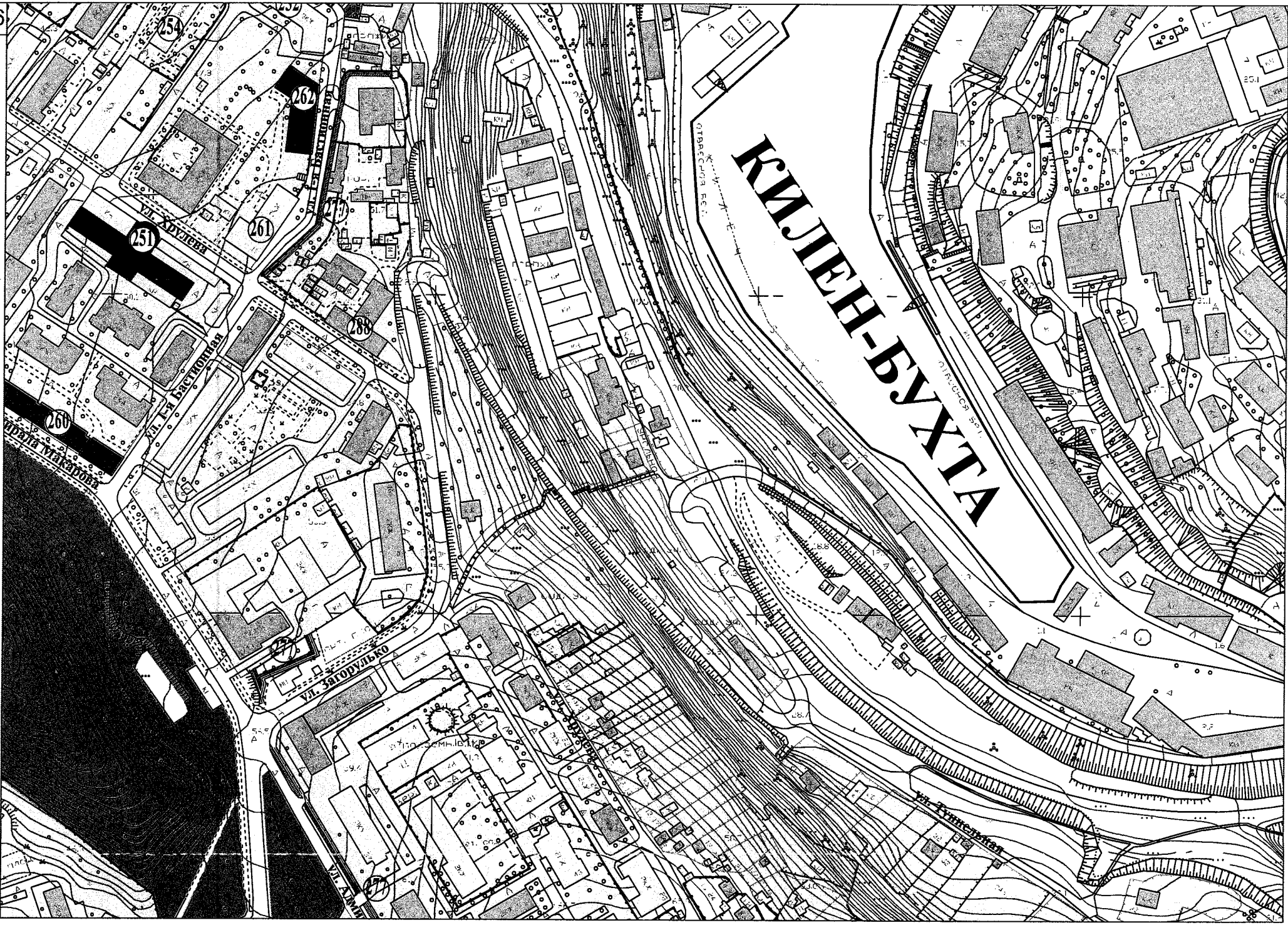


ЕЛЬНАЯ БУХТА

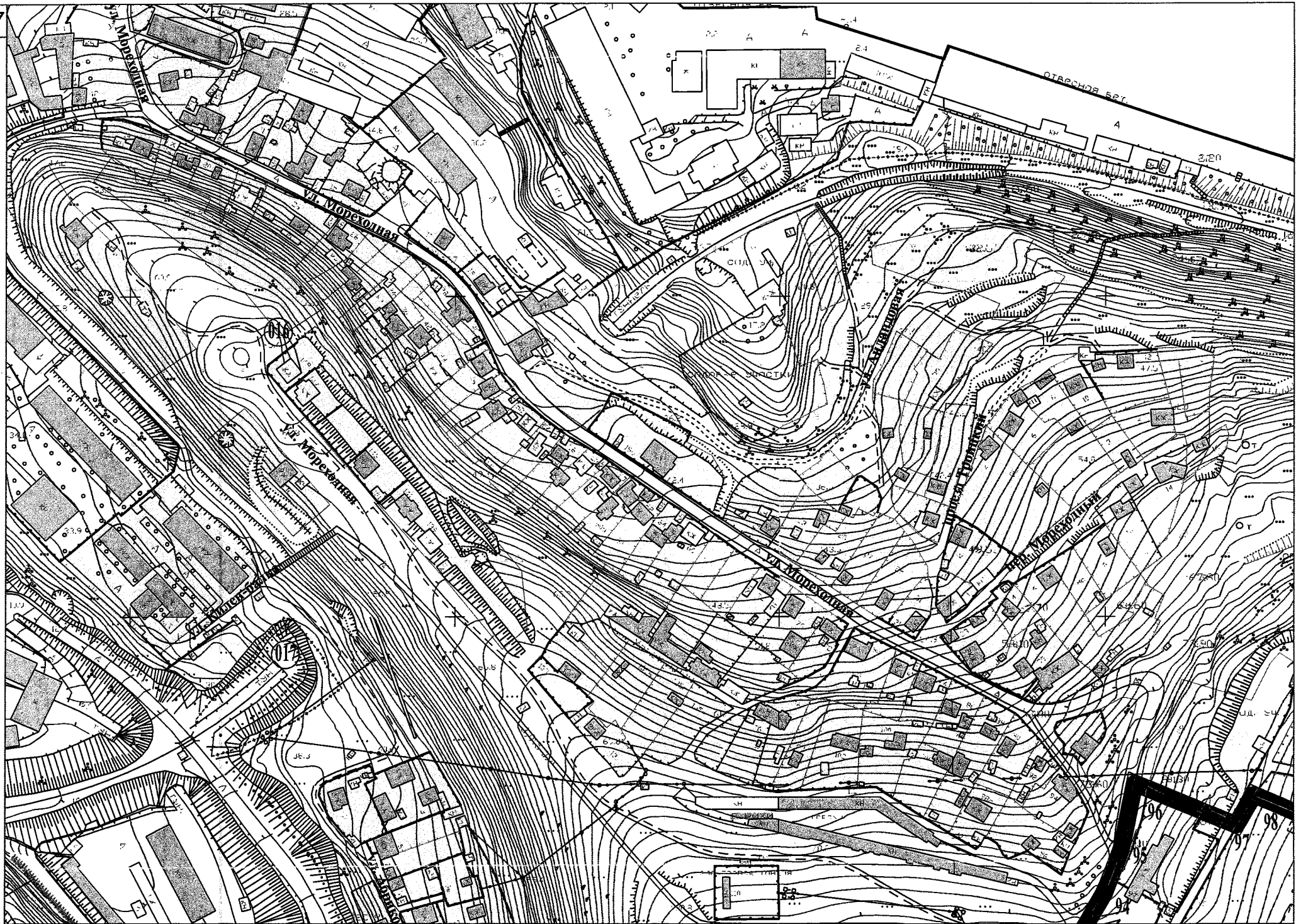
ЮЗ



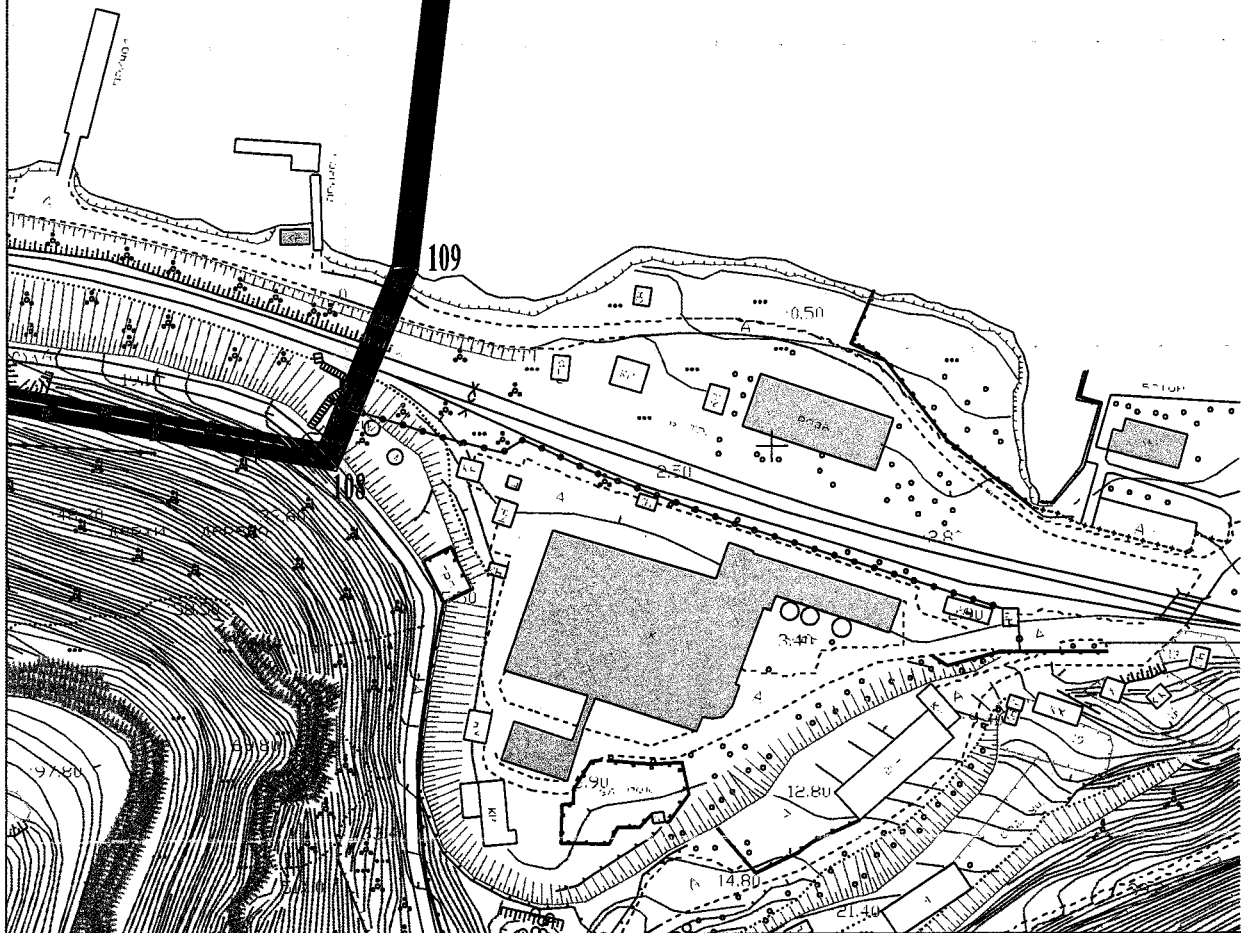


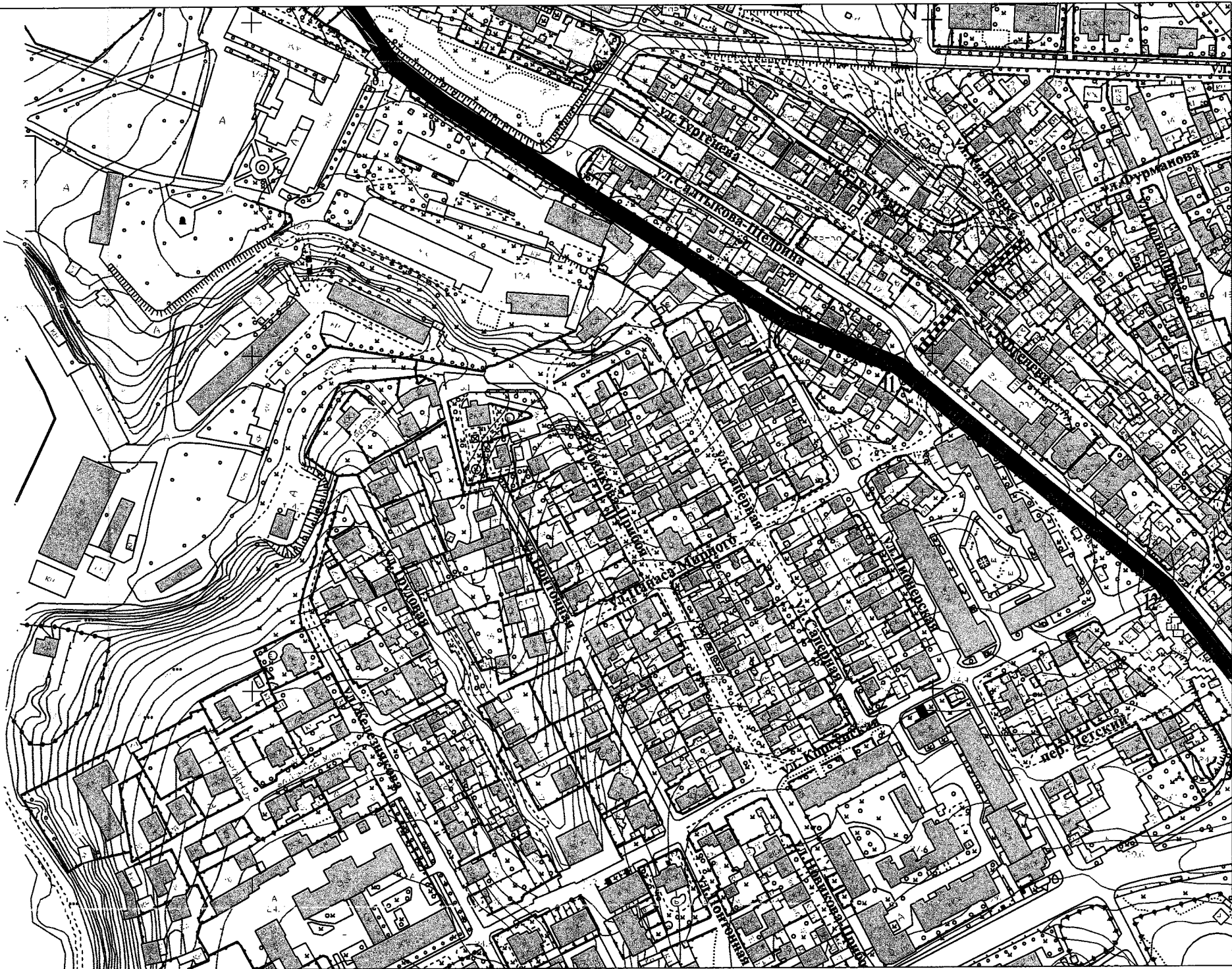


КМІЛЕН-БУХТА













КНАЯ БУХТА

